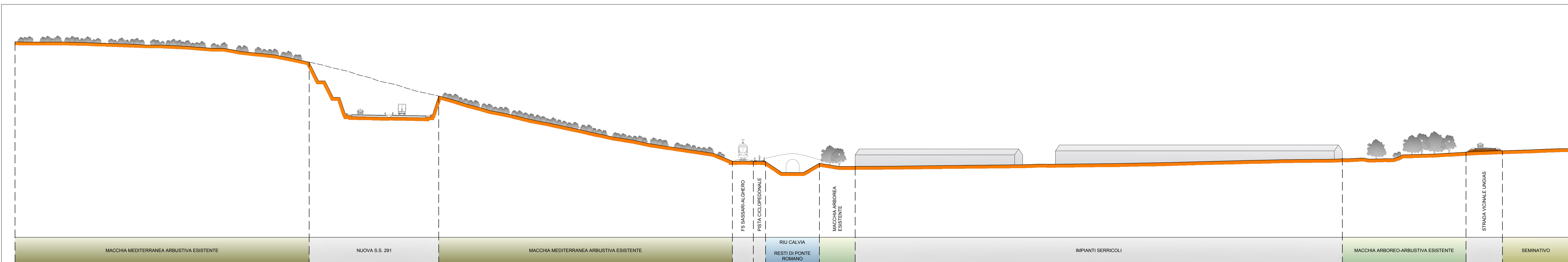


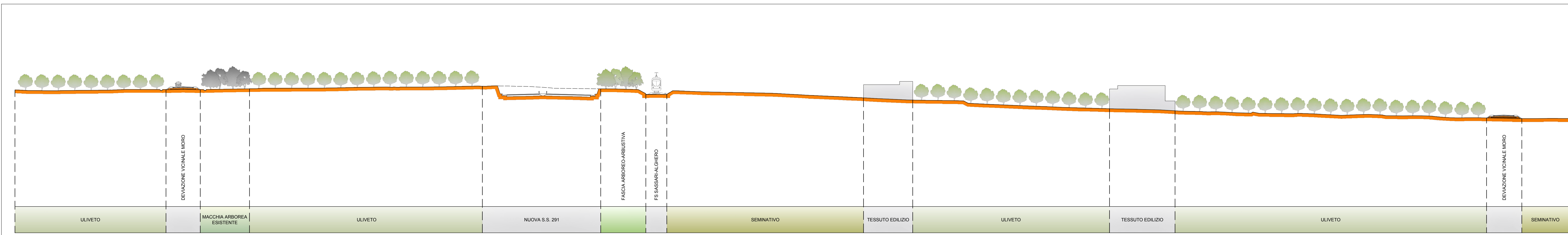
Sezione 205

scala 1:500



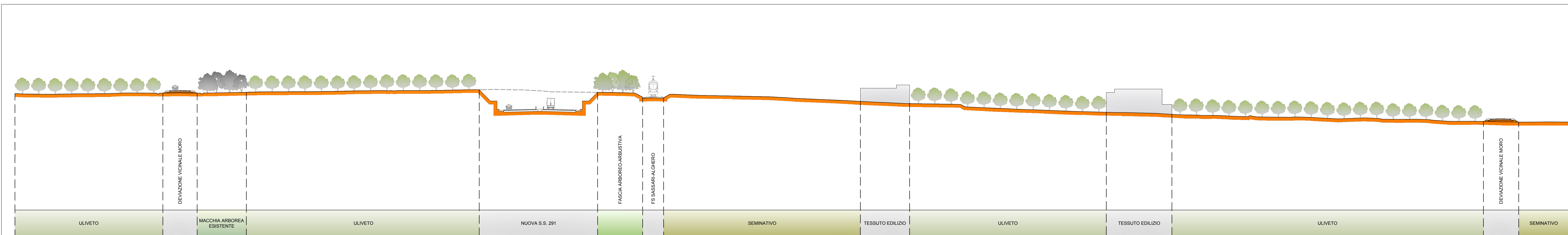
Sezione 205

scala 1:500



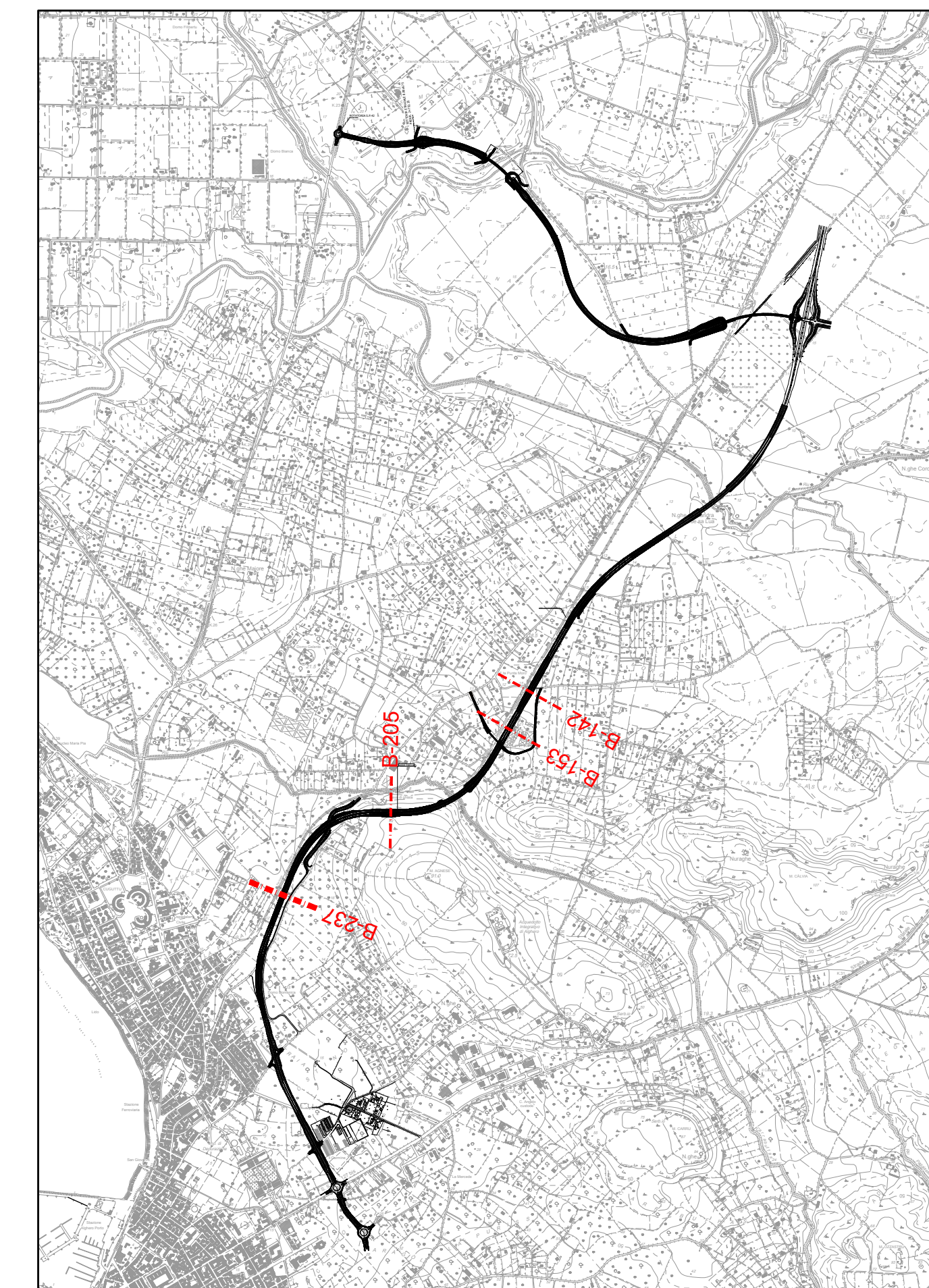
Sezione 153


scala 1:500



Sezione 153

scala 1:500





Direzione Progettazione e Realizzazione Lavori

NUOVA S.S.291
COLLEGAMENTO SASSARI - ALGERO - AEROPORTO
 Lavori di costruzione del 1° lotto Mamuntanas - Alghero
 e del 4° lotto di collegamento con l'aeroporto di Fertilia

PROGETTO DEFINITIVO cod. CA29

PROGETTAZIONE: ANAS - DIREZIONE PROGETTAZIONE E REALIZZAZIONE LAVORI			
<p>PROGETTISTI: Dott. Ing. Vincenzo MARI Ordine Ing. di Bari n. 3094 Dott. Ing. ALESSANDRO MICELI Ordine Ing. di Roma n. 19854</p> <p>IL GEOMETRA: Dott. Geom. Serena MAETTA Ordine Geom. Lazio n. 508</p> <p>IL RESPONSABILE DELLA S.A. Dott. Arch. GIOVANNI MASCARO Ordine Arch. di Roma n. 16183</p> <p>COORDINATORE PER LA SICUREZZA IN FASE DI PROGETTAZIONE Geom. FABIO GIOVINONE</p> <p>VISTO IL RESP. DEL PROCEDIMENTO Dott. Ing. SALVATORE FREGOLA</p>			
PROTOCOLLO	DATA		
INTEGRAZIONI NOTA MATTM/CTVA N.1783 DEL 11.05.2018			
PROGETTO DI INSERIMENTO PAESAGGISTICO E DI MITIGAZIONE AMBIENTALE Sezioni ambientali di confronto Tav.1/2			
CODICE PROGETTO	NOME FILE	REVISIONE	SCALA
PROGETTO	T991A01AMB202_A.dwg		1:500
LIV. PROG. N. PROG.	CODICE ELAB.		
LOPLSC D 1601	T991A01AMB202		
D			
C			
B			
A	Nuova emissione a seguito nota MATTM/CTVA n.1783/2018	Sett. 2018	
REV.	DESCRIZIONE	DATA	REDDATO VERIFICATO APPROVATO