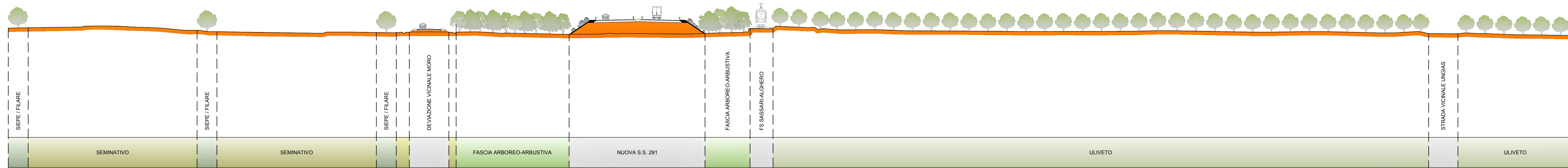


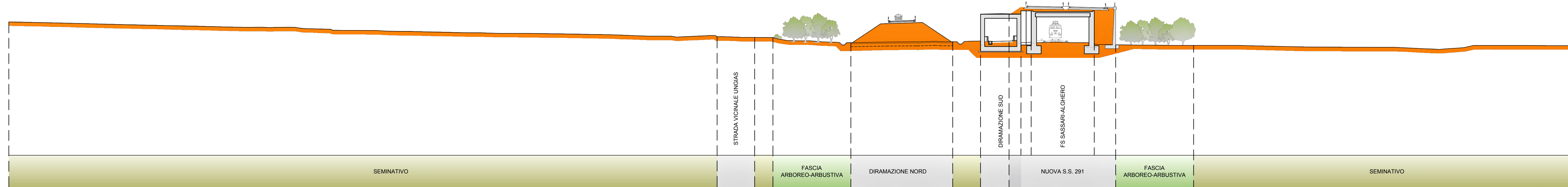
Sezione 142

scala 1:500



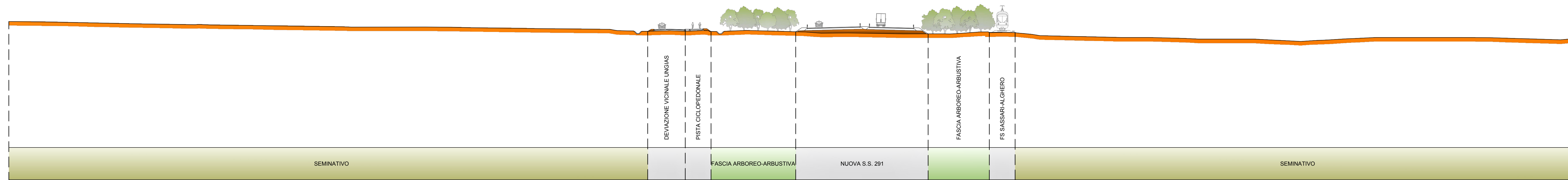
Sezione 142

scala 1:500



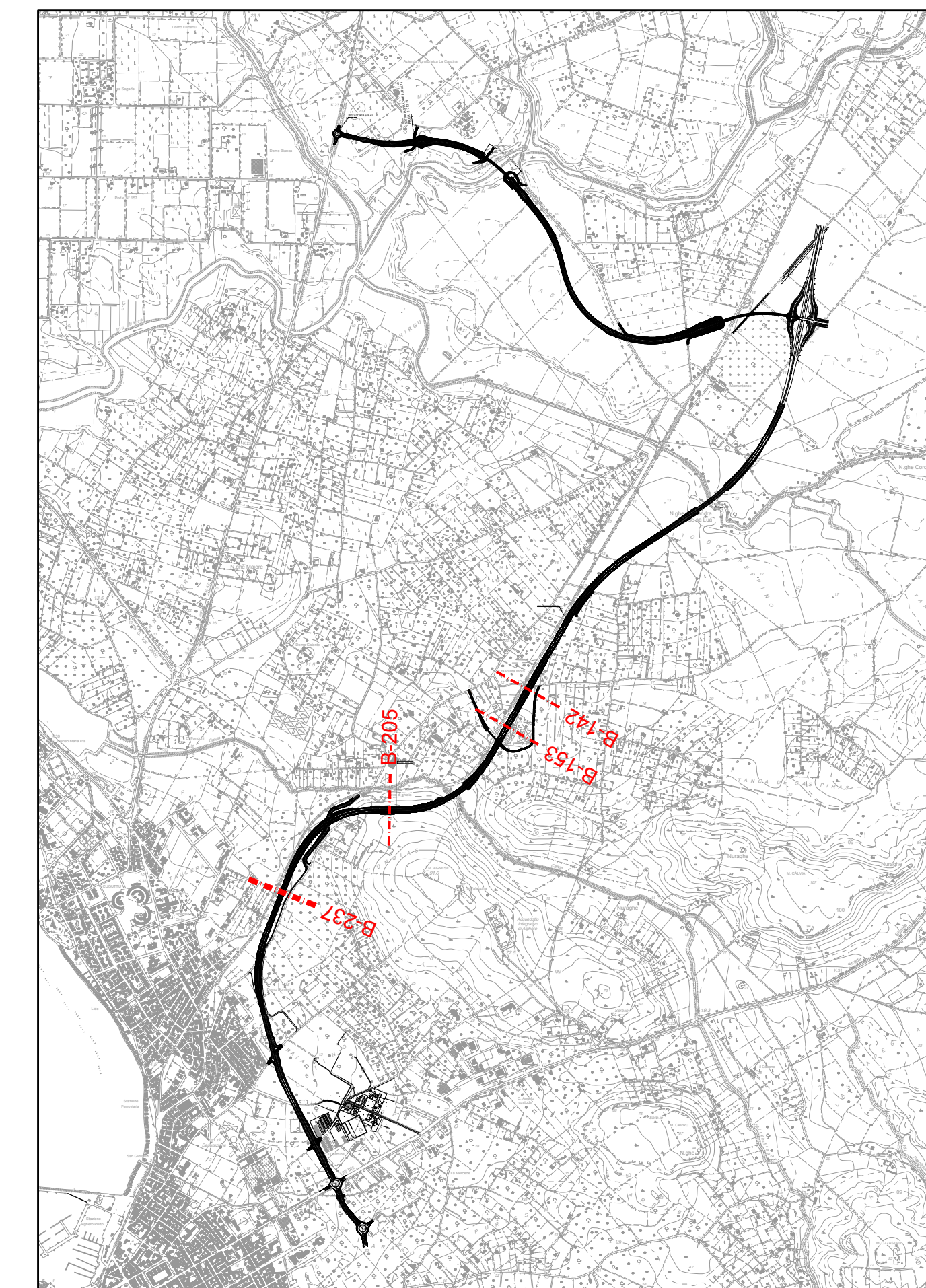
Sezione 237

scala 1:500



Sezione 237

scala 1:500



NUOVA S.S.291
COLLEGAMENTO SASSARI - ALGERO - AEROPORTO
Lavori di costruzione del 1° lotto Mamuntanas - Alghero
e del 4° lotto di collegamento con l'aeroporto di Fertilia

PROGETTO DEFINITIVO COD. CA29

PROGETTAZIONE: ANAS - DIREZIONE PROGETTAZIONE E REALIZZAZIONE LAVORI

<p>PROGETTISTI: Dir. Ing. Vincenzo MARI Dir. Ing. di Basi n. 1034 Dir. Ing. ALESSANDRO MICELI Dir. Ing. di Roma n. 19854</p> <p>IL GEOMETRA: Dir. Geom. Serena MAETTA Dir. Geom. Carlo A. BUI</p> <p>IL RESPONSABILE DELLA S.I.A. Dir. Arch. EDUARDO MASARO Dir. Arch. di Roma n. 16183</p> <p>COORDINATORE PER LA SICUREZZA IN FASE DI PROGETTAZIONE Geom. FABIO GIOVINETTI</p> <p>VISTO IL RESP. DEL PROCEDIMENTO Dir. Ing. SCELIZIONE FRIGOLA</p>	<p>PROTOCOLLO</p> <p>DATA</p>
---------------------------------------------------------------------------------------------------------------------------------------------------------------------------------------------------------------------------------------------------------------------------------------------------------------------------------------------------------------------------------------------------------------------------------------------------------------------------------------------------------------------------------	-------------------------------

INTEGRAZIONI NOTA MATTM/CTVA N.1783 DEL 11.05.2018
PROGETTO DI INSERIMENTO PAESAGGISTICO
E DI MITIGAZIONE AMBIENTALE
Sezioni ambientali di confronto Tav.2/2

<p>CODICE PROGETTO PROGETTO L0PLSC</p>	<p>NOME FILE T991A01AMB203_A.dwg</p>	<p>REVISIONE A</p>	<p>SCALA 1:500</p>
<p>LIV. PROG. N. PROG. 1601</p>	<p>CODICE ELAB. T991A01AMB203</p>		
<p>D</p>			
<p>C</p>			
<p>B</p>			
<p>A</p>	<p>Nuova emissione a seguito nota MATTM/CTVA n.1783/2018</p>	<p>Sett. 2018</p>	
<p>REV.</p>	<p>DESCRIZIONE</p>	<p>DATA</p>	<p>REBATTITO VERIFICATO APPROVATO</p>