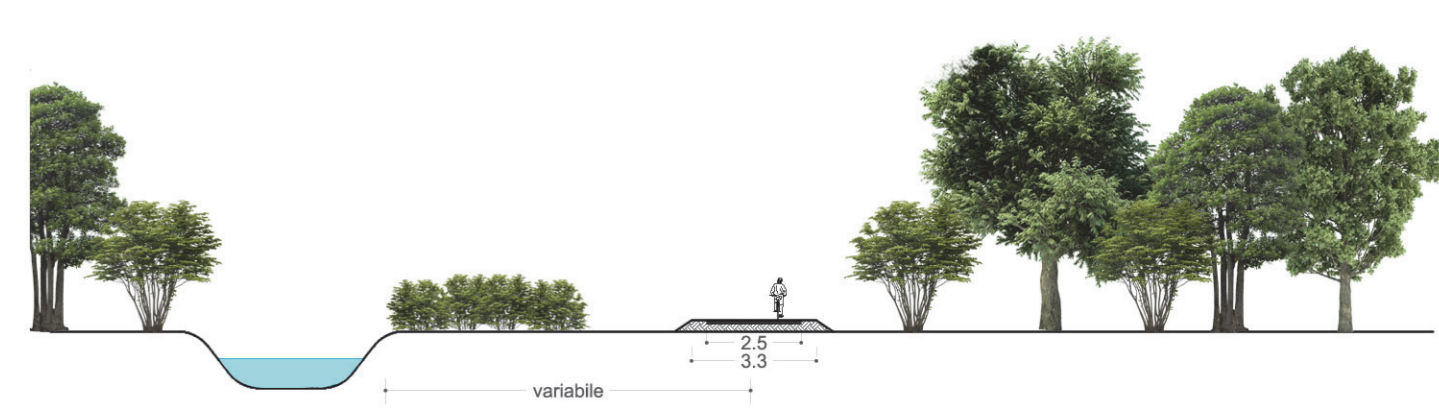




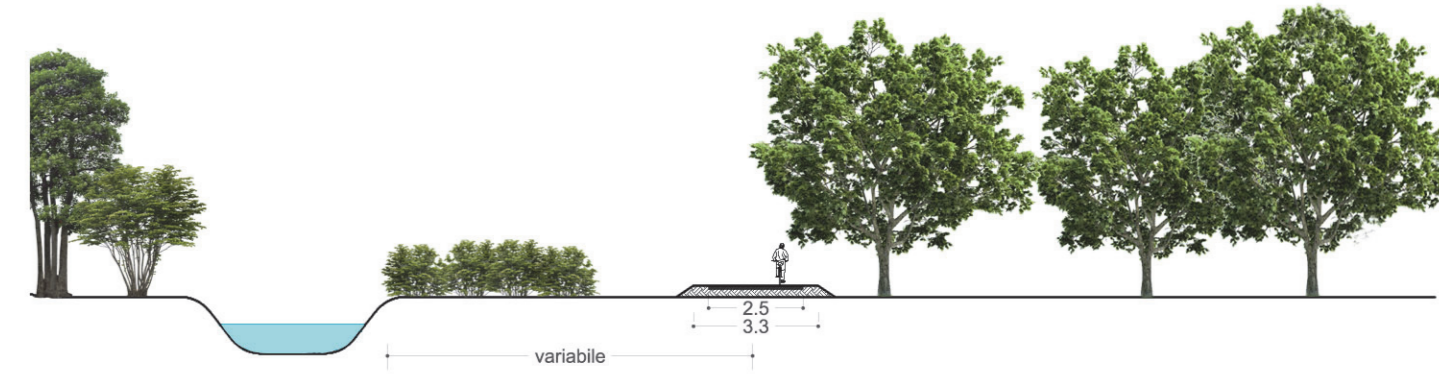
Legenda

-  Pista ciclabile esistente
-  Pista ciclabile Calvia - integrata alla nuova viabilità
-  Piazzole di sosta
-  Rinaturalizzazioni / rimboschimenti
-  Gruppi di alberi
-  Fascia arbustiva igrofila

SEZIONI TIPOLOGICHE SCALA 1:200



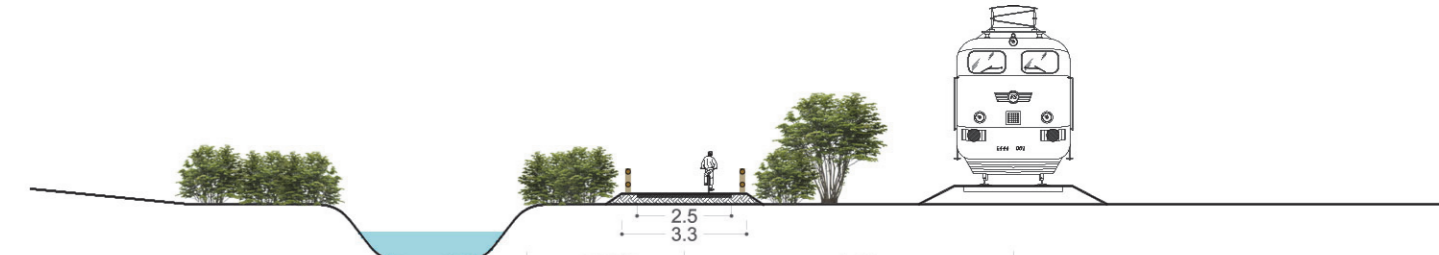
C - Fascia arboreo arbustiva igrofila - fosso - fascia arbustiva igrofila - prato pista ciclabile - macchia arboreo arbustiva



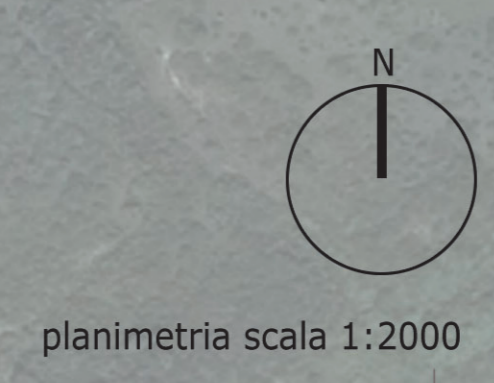
D - Fascia arboreo arbustiva igrofila - fosso - fascia arbustiva igrofila - prato pista ciclabile - gruppi arborei



E - Fascia arboreo arbustiva igrofila - fosso - Fascia arboreo arbustiva igrofila pista ciclabile



F - fosso - pista ciclabile - ferrovia



planimetria scala 1:2000



NUOVA S.S.291
COLLEGAMENTO SASSARI - ALGHERO - AEROPORTO
 Lavori di costruzione del 1° lotto Mamuntanas - Alghero e del 4° lotto di collegamento con l'aeroporto di Fertilia

PROGETTO DEFINITIVO COD. CA29

PROGETTAZIONE: ANAS - DIREZIONE PROGETTAZIONE E REALIZZAZIONE LAVORI

PROGETTISTI:
 Dott. Ing. Vincenzo Masi
 Ordine Ing. di Bari n. 3594
 Dott. Ing. ALESSANDRO MICHELI
 Ordine Ing. di Roma n. 19054
IL GEOLOGO:
 Dott. Geol. Serena MAZZITTA
 Ordine Geol. di Bari n. 3338
IL RESPONSABILE DEL S.I.A.:
 Dott. Arch. GIOVANNI MARCANTONIO
 Ordine Arch. di Bari n. 18163
COORDINATORE PER LA SICUREZZA IN FASE DI PROGETTAZIONE:
 Geom. FABIO UCCIANI

VISTO IL RESP. DEL PROCEDIMENTO
 Dott. Ing. GIUSEPPE FINOCIA

PROTOCOLLO DATA

INTEGRAZIONI NOTA MATTM/CTVA N.1783 DEL 11.05.2018
PROGETTO SPECIALE AMBIENTALE CALVIA
 Planimetria di progetto Tav 2

CODICE PROGETTO		NOME FILE		REVISIONE	SCALA
PROGETTO	LIV. PROJ. N. PROJ.	T991A02AMBPL04A.dwg			
D	LOPLSC D 1601	CLASSE	T991A02AMBPL04	A	1:2000
C					
B					
A					
REV.	DESCRIZIONE	DATA	REDATTO	VERIFICATO	APPROVATO