

foto 01



foto 02

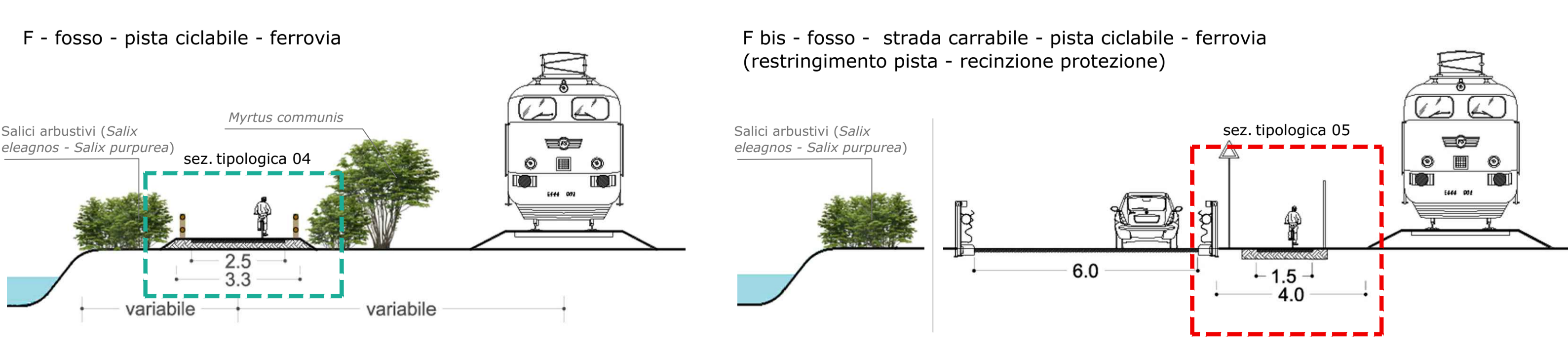
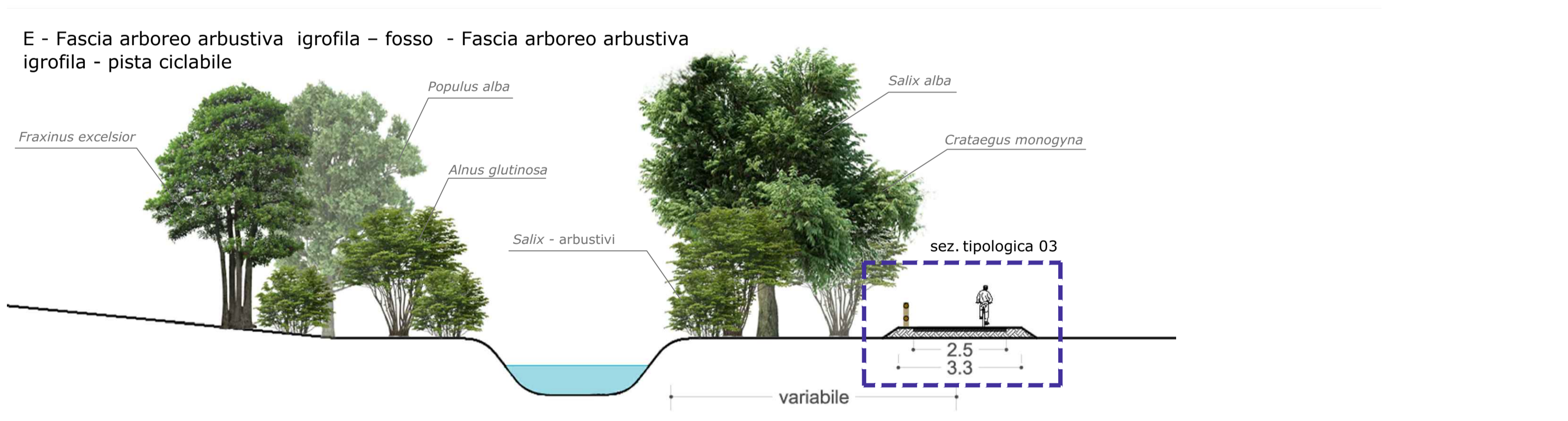
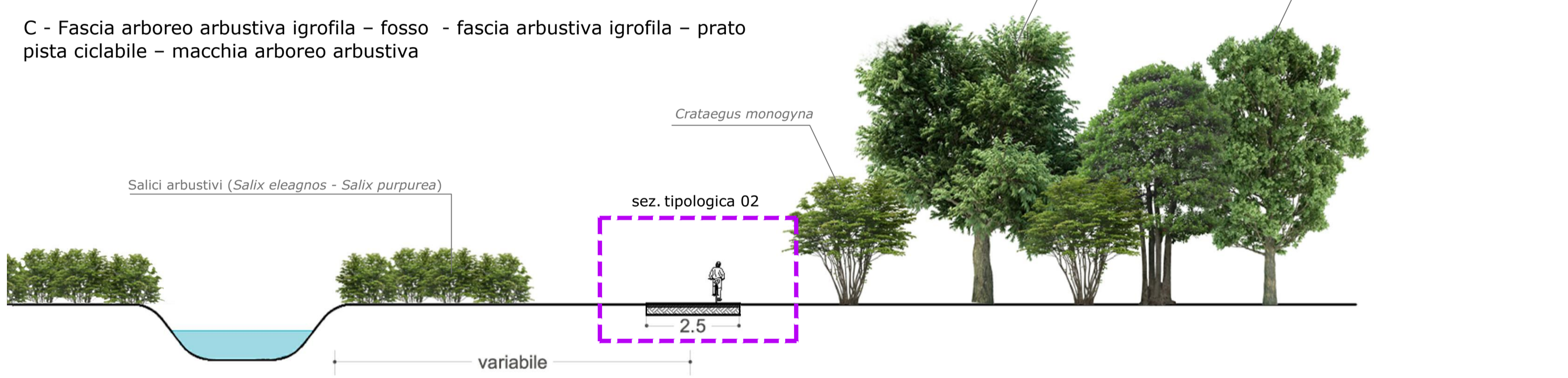
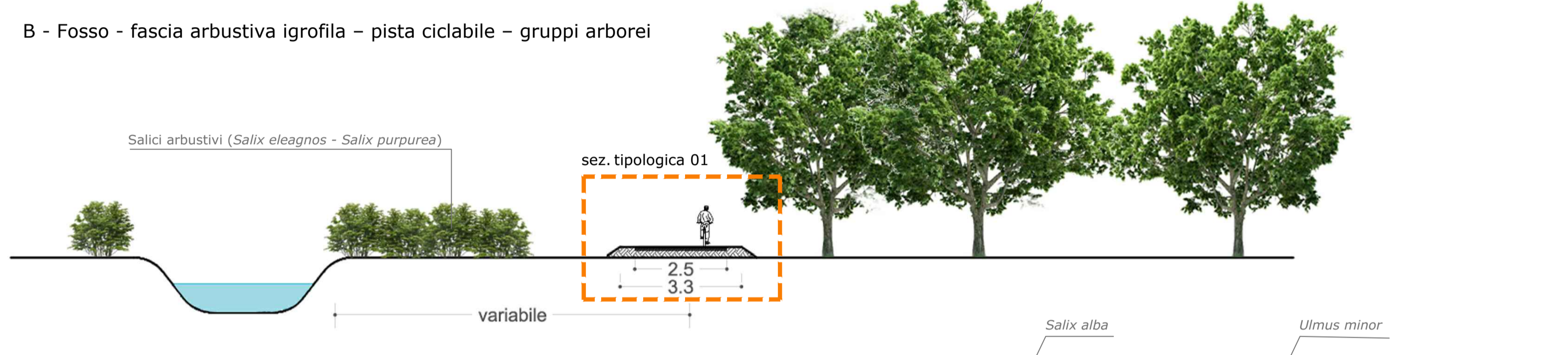


foto 03

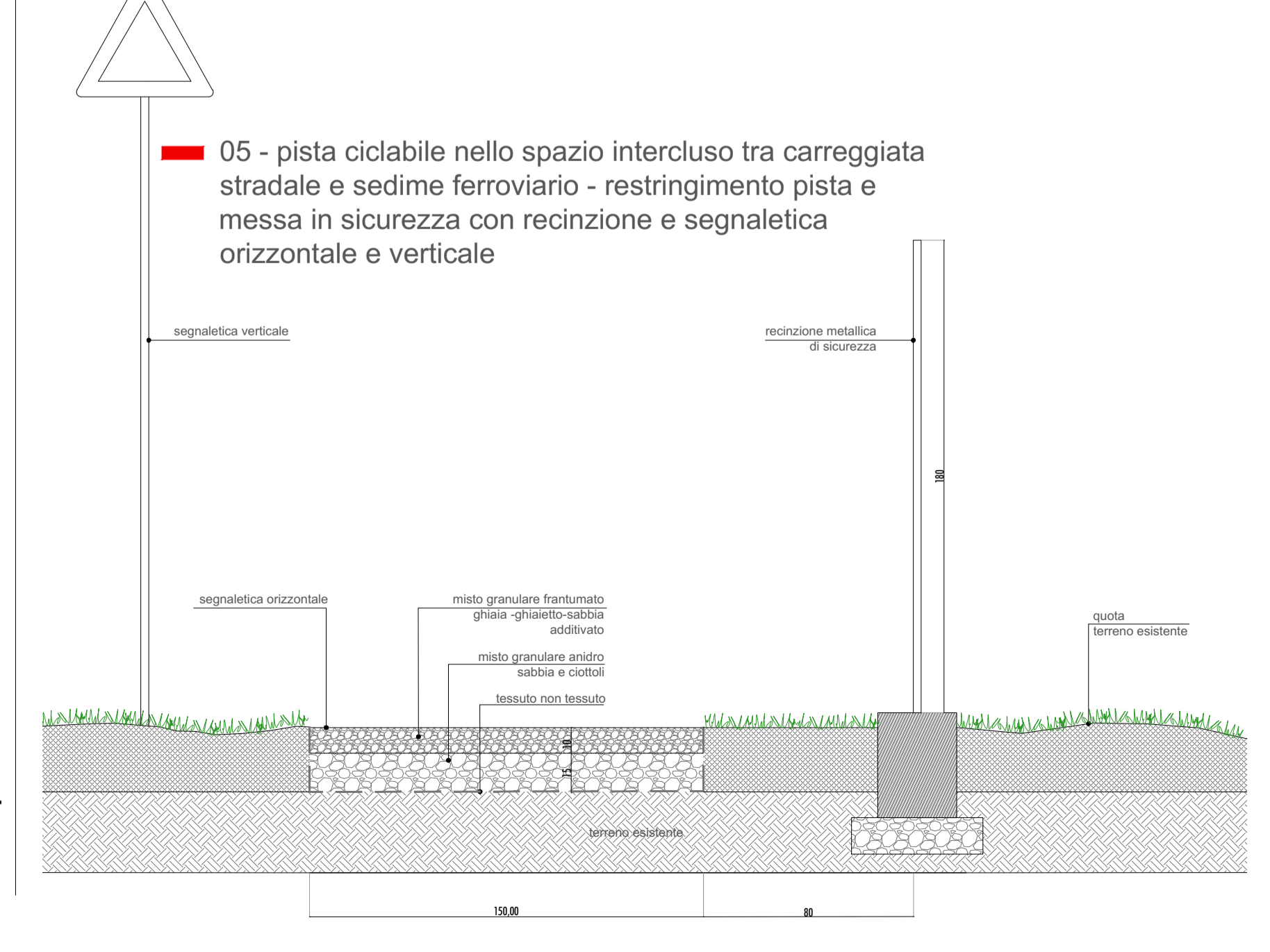
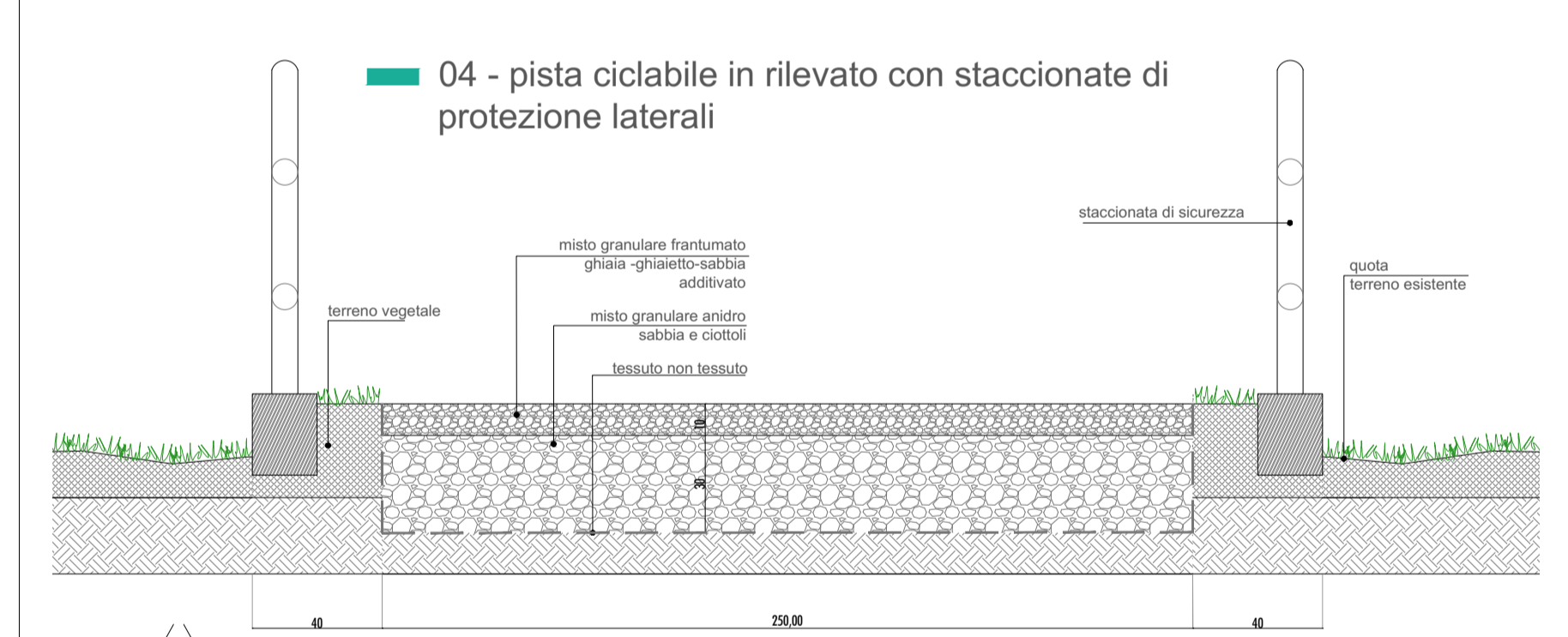
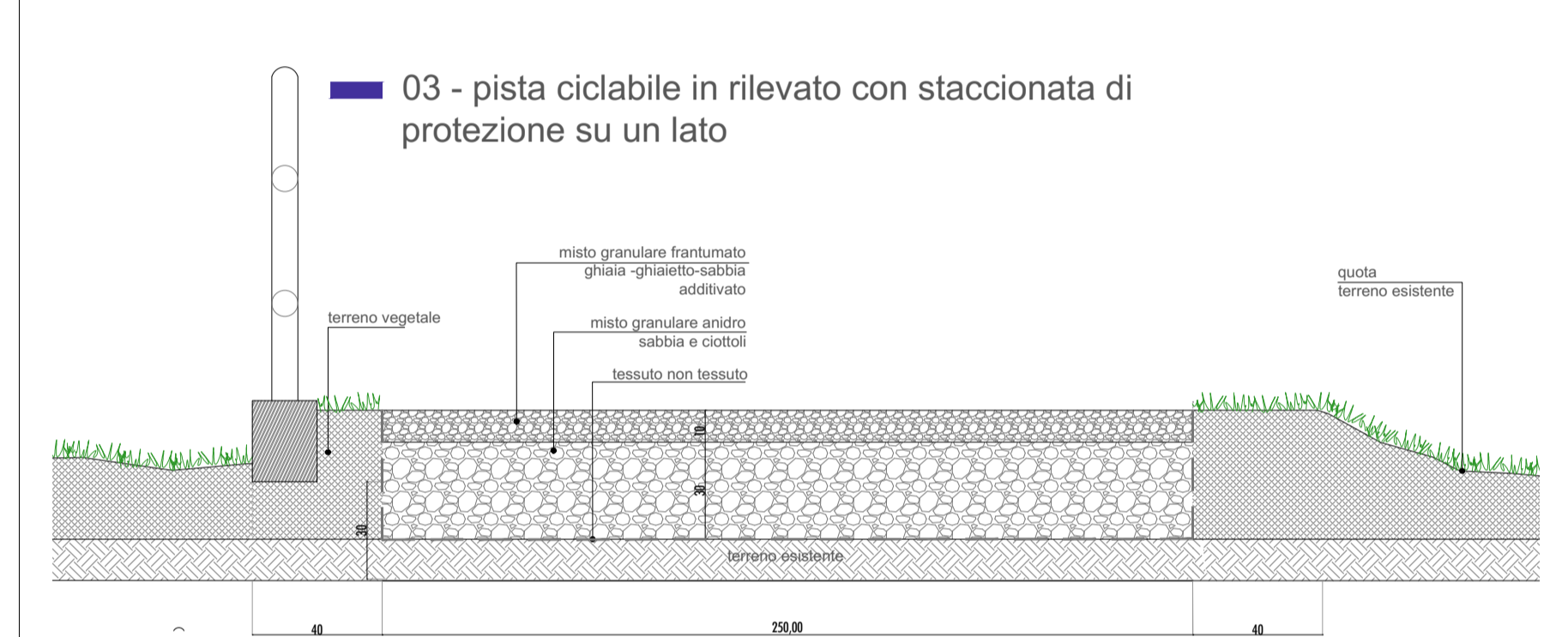
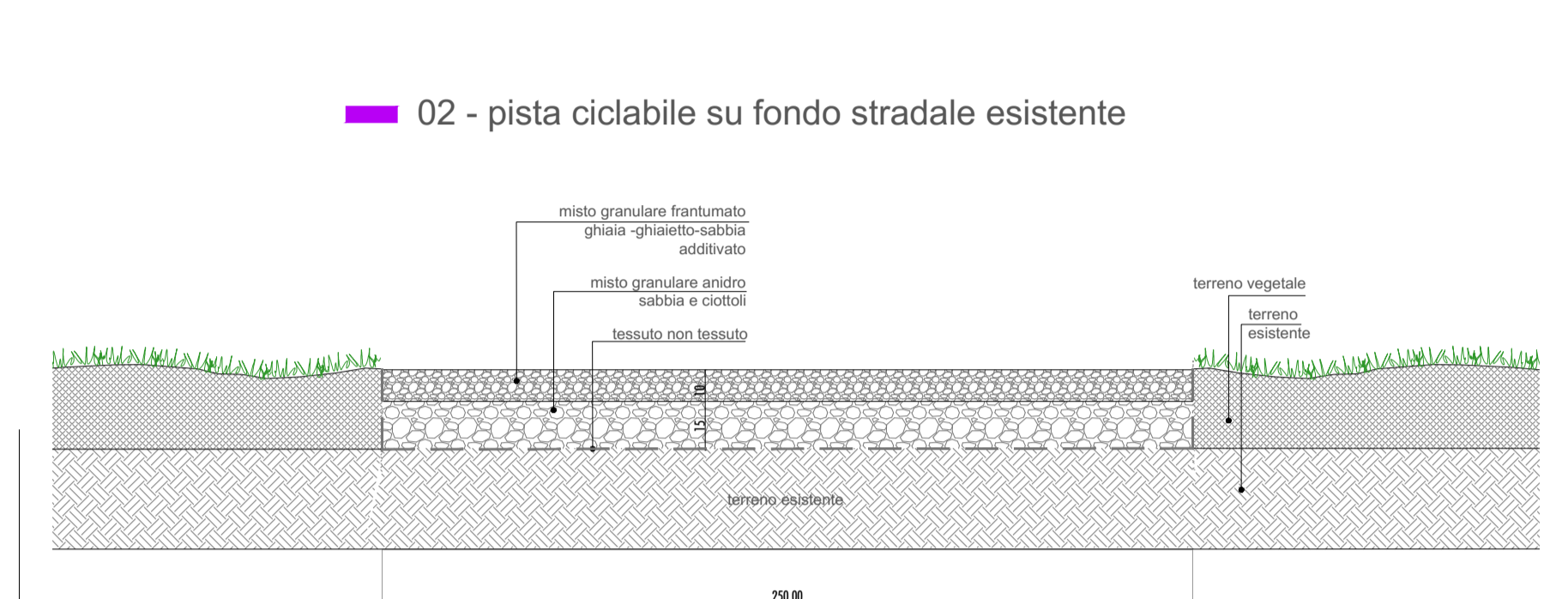
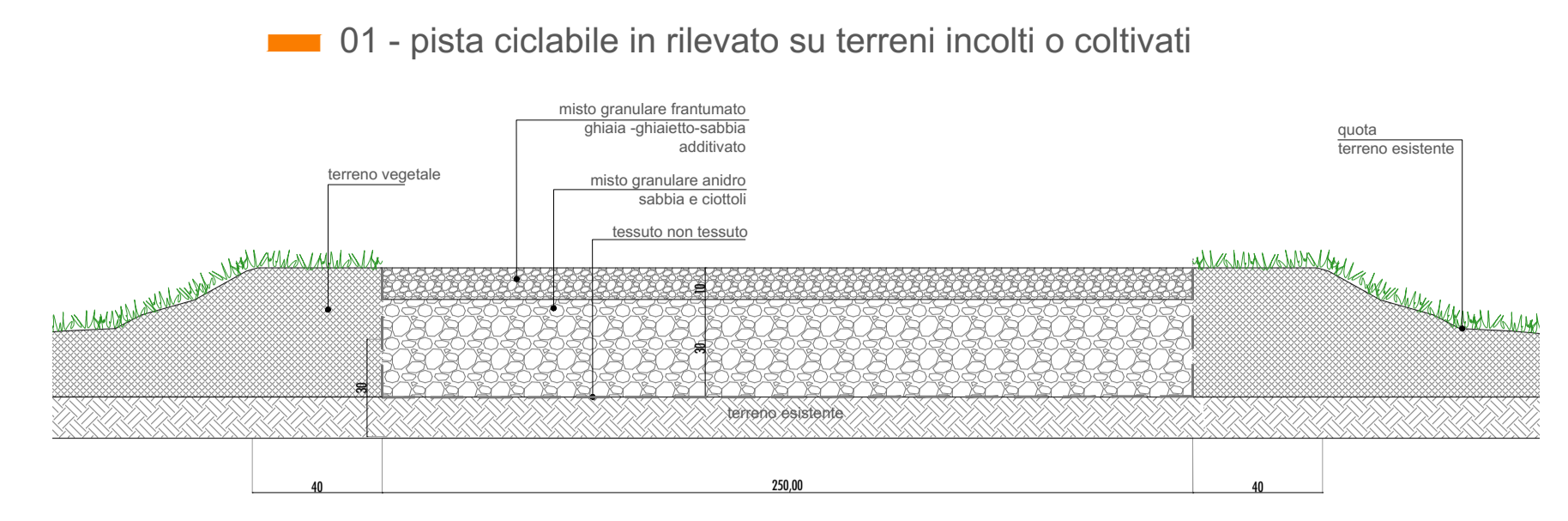


foto 04

SEZIONI SCALA 1:100



SEZIONI TIPOLOGICHE SCALA 1:20



Direzione Progettazione e Realizzazione Lavori			
NUOVA S.S.291 COLLEGAMENTO SASSARI - ALGHERO - AEROPORTO Lavori di costruzione del 1° lotto Mamuntanas - Alghero e del 4° lotto di collegamento con l'aeroporto di Fertilia			
PROGETTO DEFINITIVO COD. CA29			
PROGETTAZIONE: ANAS - DIREZIONE PROGETTAZIONE E REALIZZAZIONE LAVORI			
PROGETTISTI: Dott. Ing. Vincenzo Marzi Ordine Ing. di Bari n. 3594 Dott. Ing. ALESSANDRO MICHELI Ordine Ing. di Roma n. 19654			
IL GEOLOGO Dott. Geol. Serena MALETTA Ordine Geol. Lazio n. 528			
IL RESPONSABILE DEL S.I.A. Dott. Arch. GIOVANNI MAGARO Ordine Arch. di Roma n. 16183			
COORDINATORE PER LA SICUREZZA IN FASE DI PROGETTAZIONE Geom. FABIO QUONDAM			
VISTO: IL RESP. DEL PROCEDIMENTO Dott. Ing. SALVATORE FRASCA			
PROTOCOLLO	DATA		
INTEGRAZIONI NOTA MATTM/CTVA N.1783 DEL 11.05.2018			
PROGETTO SPECIALE AMBIENTALE CALVIA			
Pista ciclabile			
Sezioni			
CODICE PROGETTO	NOME FILE	REVISIONE	SCALA
PROGETTO	LIV. PROG. N. PROG.		
LOPLSC	D 1601	A	varie
	CODICE ELAB.		
	T99IA02AMB SZ01		
D			
C			
B			
A	Nuova emissione a seguito nota MATTM/CTVA n.1783/2018	Sett. 2018	
REV.	DESCRIZIONE	DATA	REDDITO VERIFICATO APPROVATO