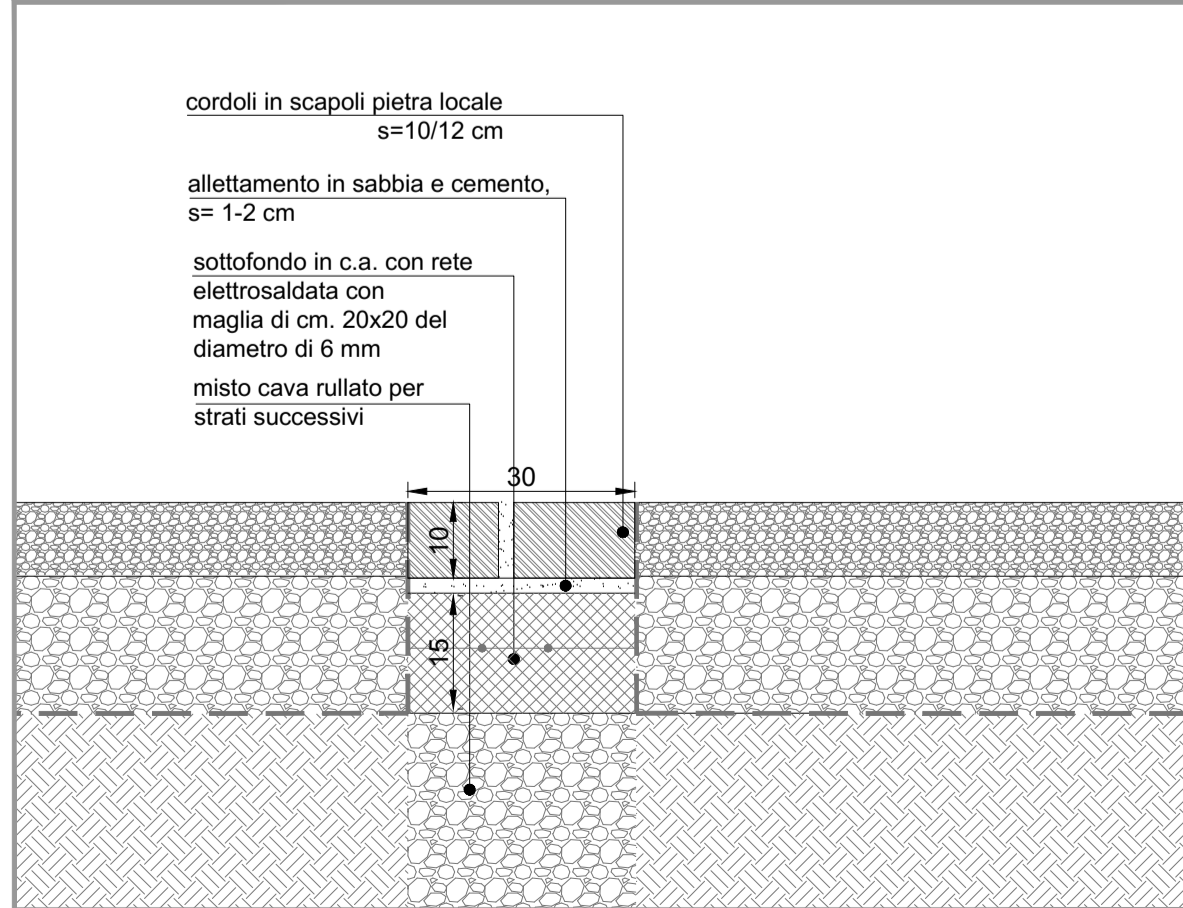
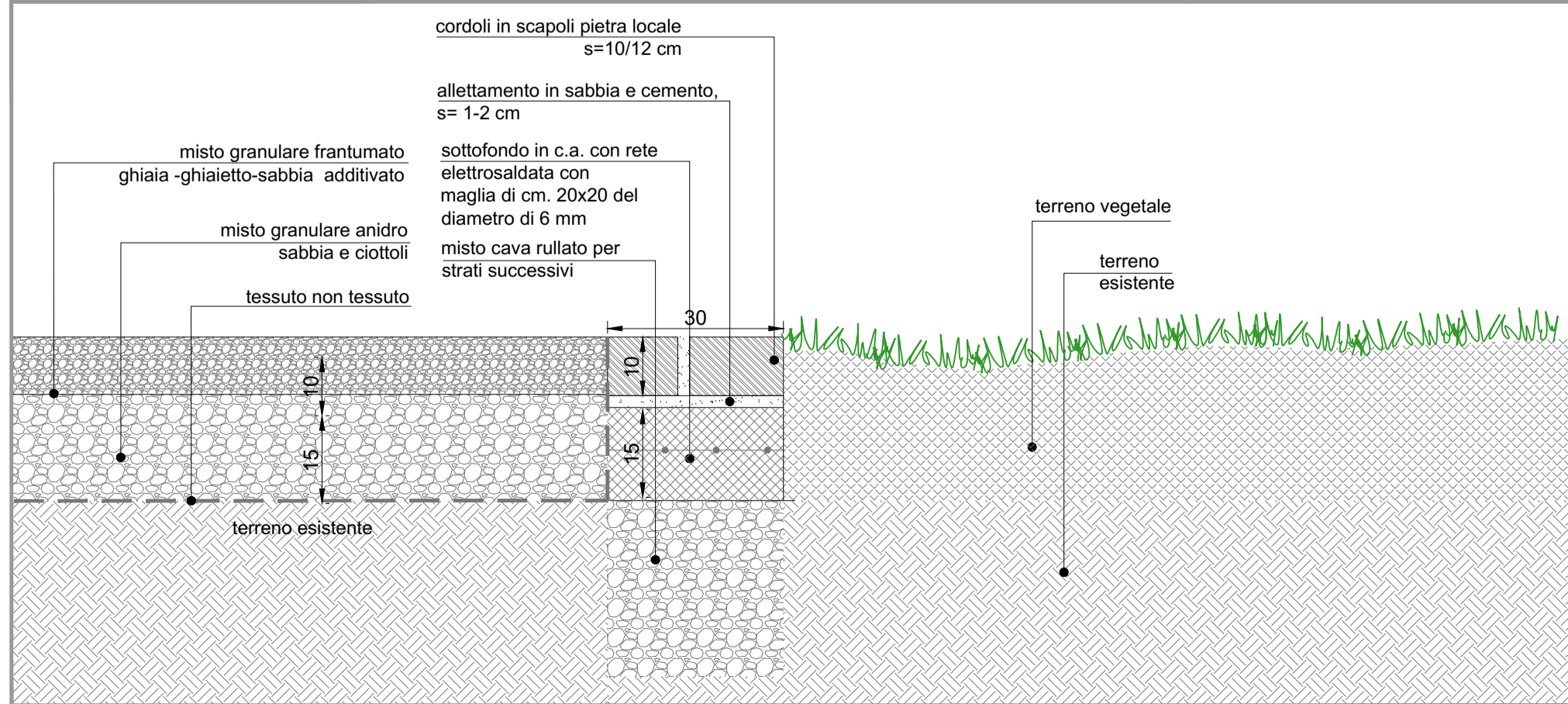
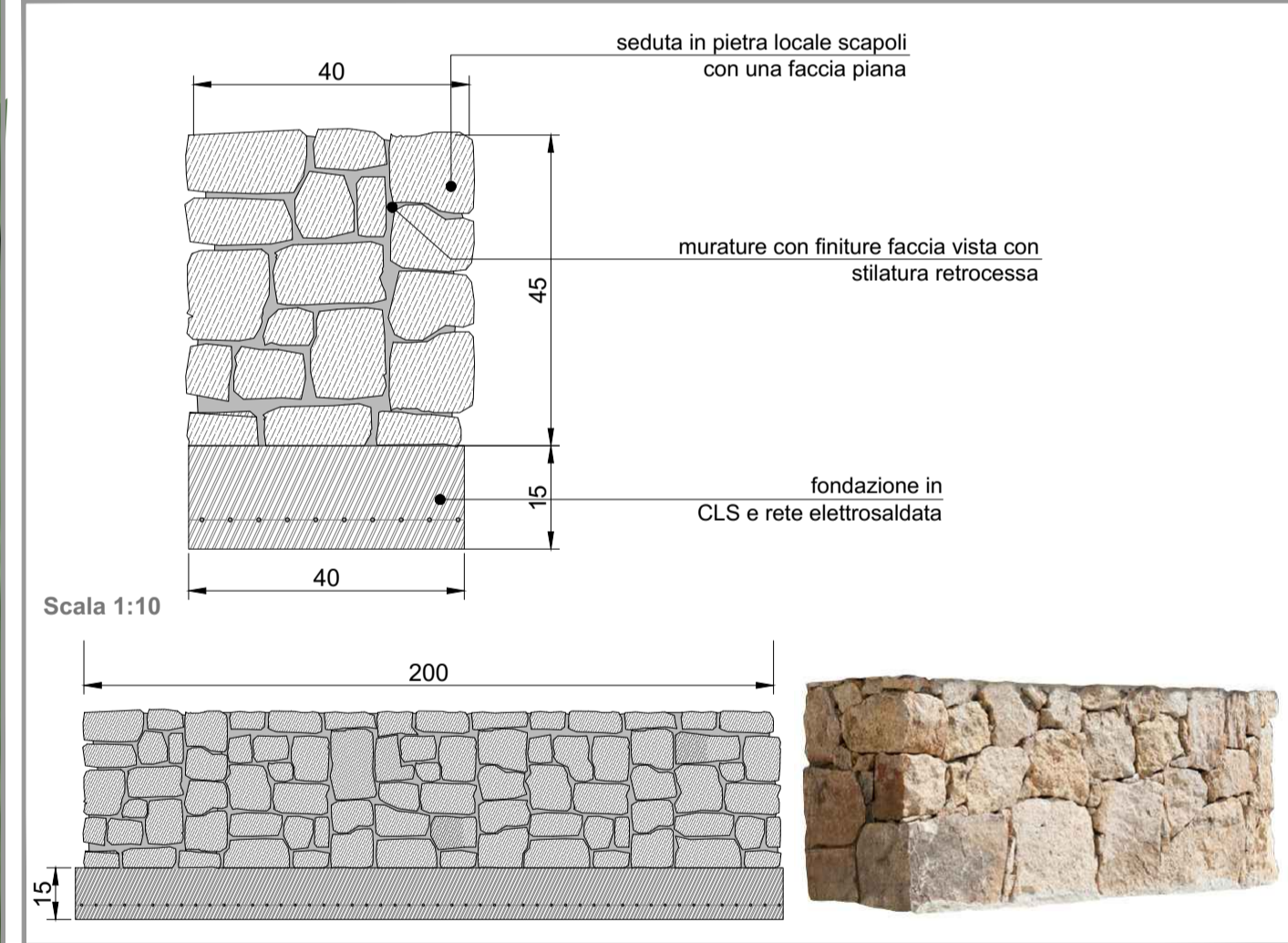


PLANIMETRIA AREA DI SOSTA CON TIPOLOGIA A - SEDUTA LINEARE Scala 1:100



Direzione Progettazione e Realizzazione Lavori

NUOVA S.S.291
COLLEGAMENTO SASSARI - ALGHERO - AEROPORTO
Lavori di costruzione del 1° lotto Mamuntanas - Alghero
e del 4° lotto di collegamento con l'aeroporto di Fertilia

PROGETTO DEFINITIVO

cod. CA29

PROGETTAZIONE: ANAS - DIREZIONE PROGETTAZIONE E REALIZZAZIONE LAVORI

PROGETTISTI:
Dott. Ing. Vincenzo Marzi
Ordine Ing. di Bari n. 3554
Dott. Ing. ALESSANDRO MICHELI
Ordine Ing. di Roma n. 19654
IL GEOLOGO
Dott. Geol. Serena MALETTA
Ordine Geol. Lazio n. 928
IL RESPONSABILE DEL S.I.A.
Dott. Arch. GIOVANNI MACCARO
Ordine Arch. di Roma n. 16183
COORDINATORE PER LA SICUREZZA IN FASE DI PROGETTAZIONE
Geom. FABIO QUONDAM
VISTO: IL RESP. DEL PROCEDIMENTO
Dott. Ing. SALVATORE FRASCA

PROTOCOLLO DATA

INTEGRAZIONI NOTA MATTM/CTVA N.1783 DEL 11.05.2018

PROGETTO SPECIALE AMBIENTALE CALVIA
Pista ciclabile - piazzola di sosta B
Piante, sezioni e dettagli

PROGETTO	LIV. PROG.	N. PROG.	NOME FILE	REVISIONE	SCALA
L0PLSC	D	1601	T99IA02AMB0102A.dwg	A	varie
			CODICE ELAB. T99IA02AMB0102		
D					
C					
B					
A	Nuova emissione a seguito nota MATTM/CTVA n.1783/2018		Sett. 2018		
REV.	DESCRIZIONE	DATA	REDATTO	VERIFICATO	APPROVATO