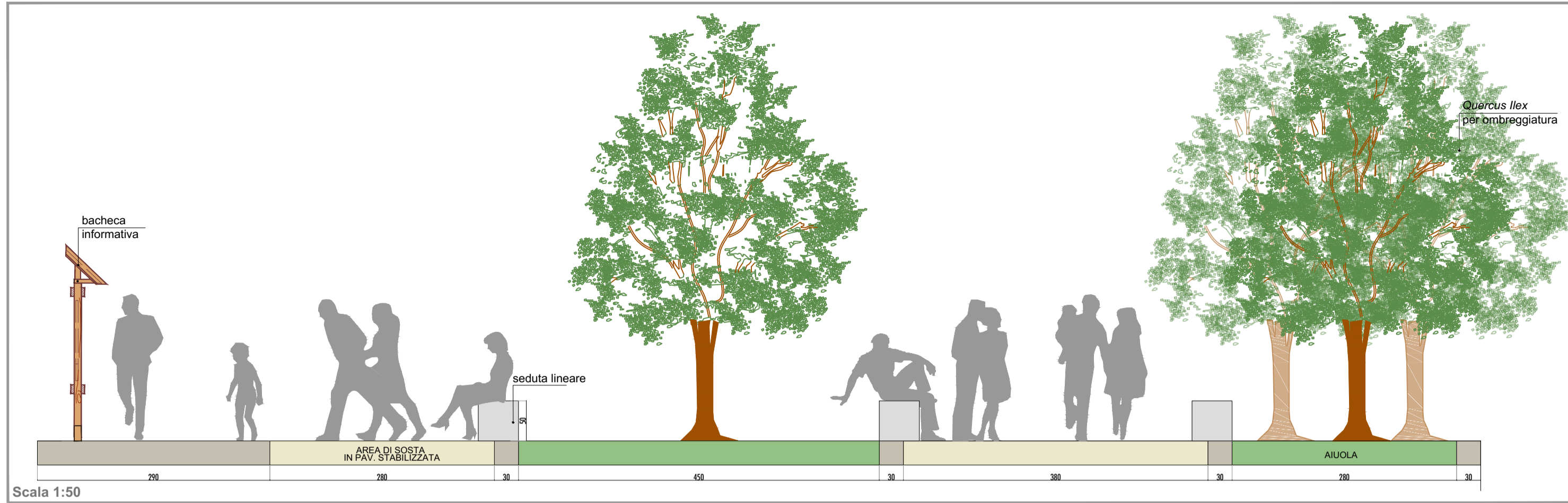
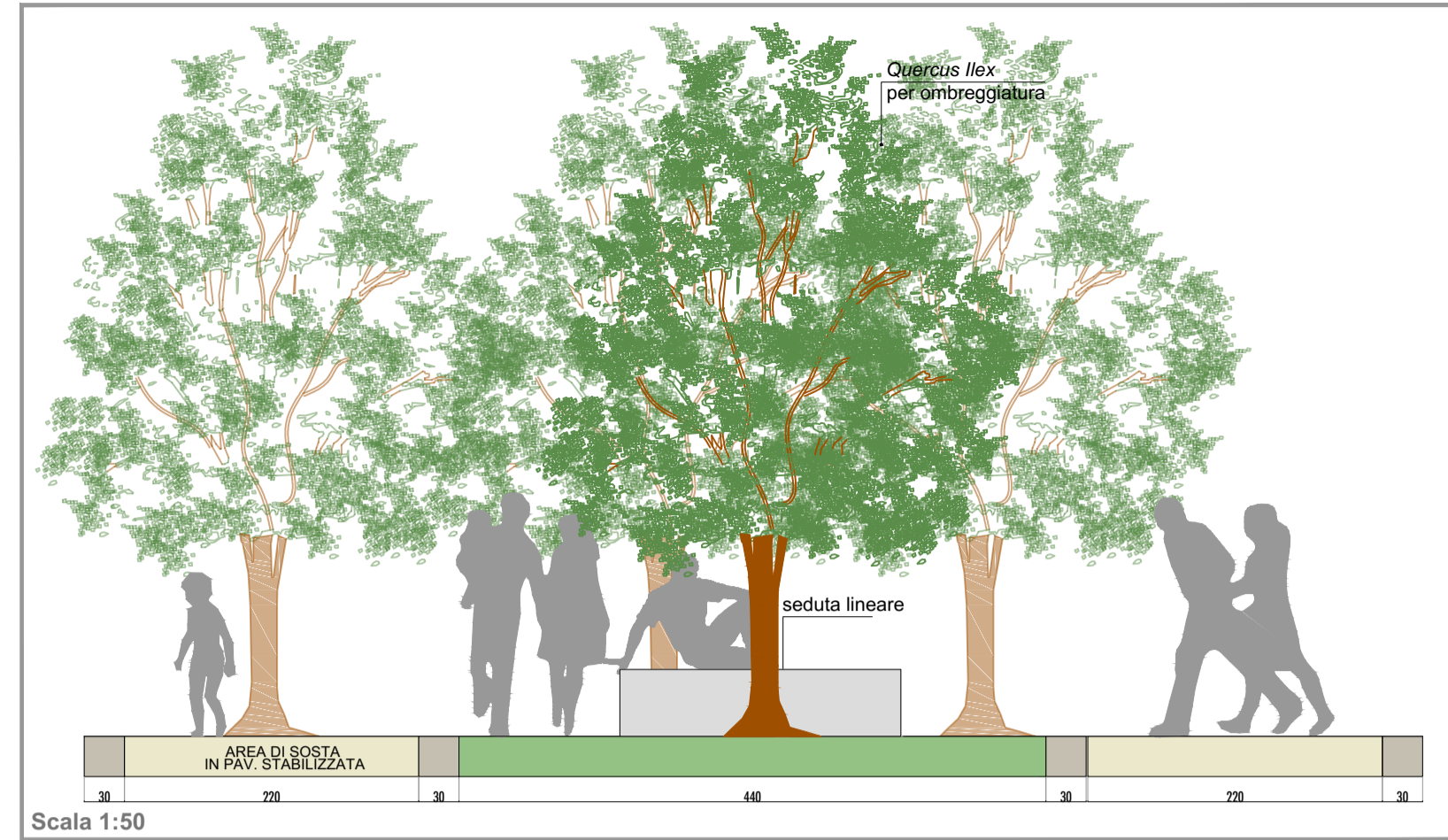


SEZIONE AA



SEZIONE BB



KEYPLAN

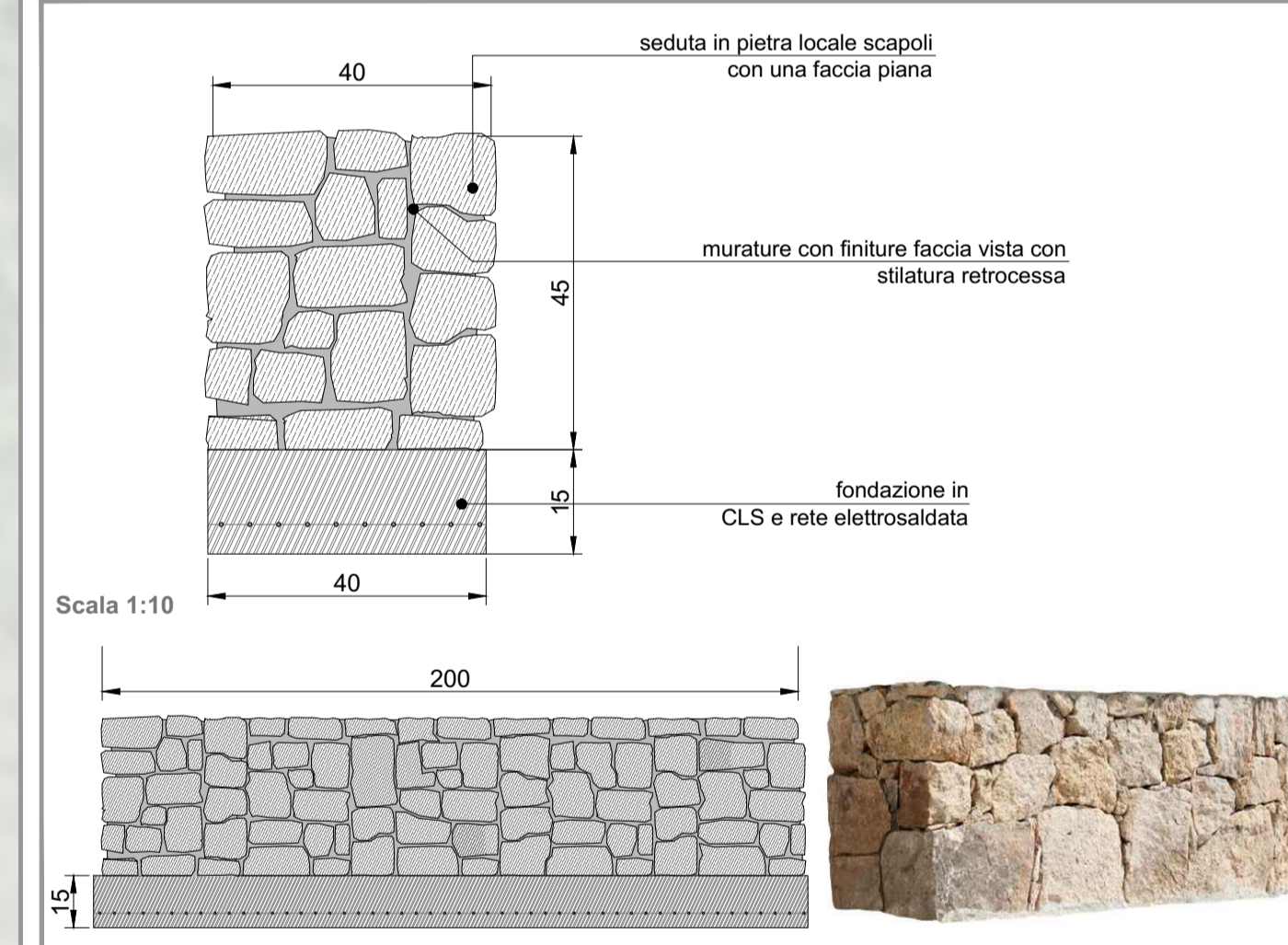


PLANIMETRIA AREA DI SOSTA CON TIPOLOGIA A - SEDUTA LINEARE Scala 1:100

SCHEDA BOTANICA



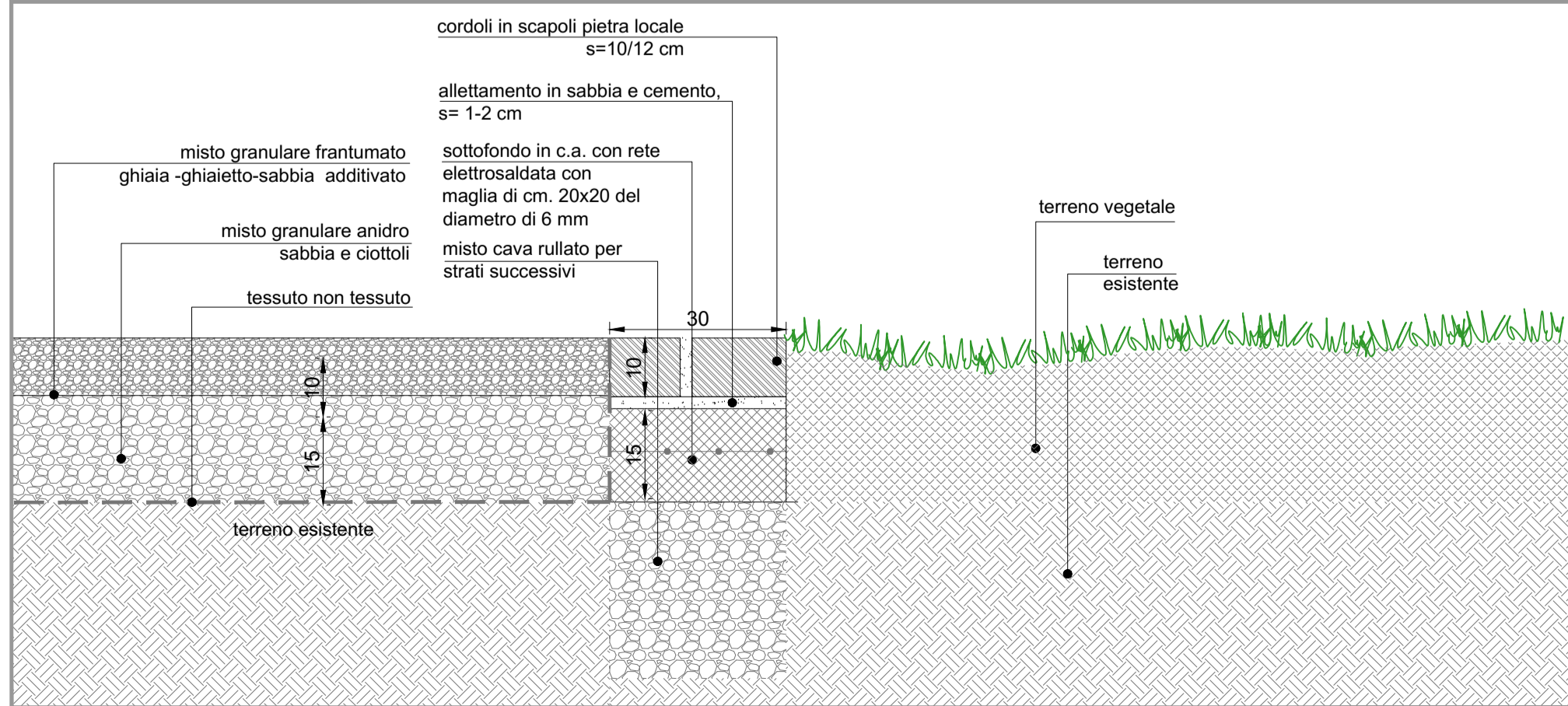
TIPOLOGIA A: SEDUTA LINEARE



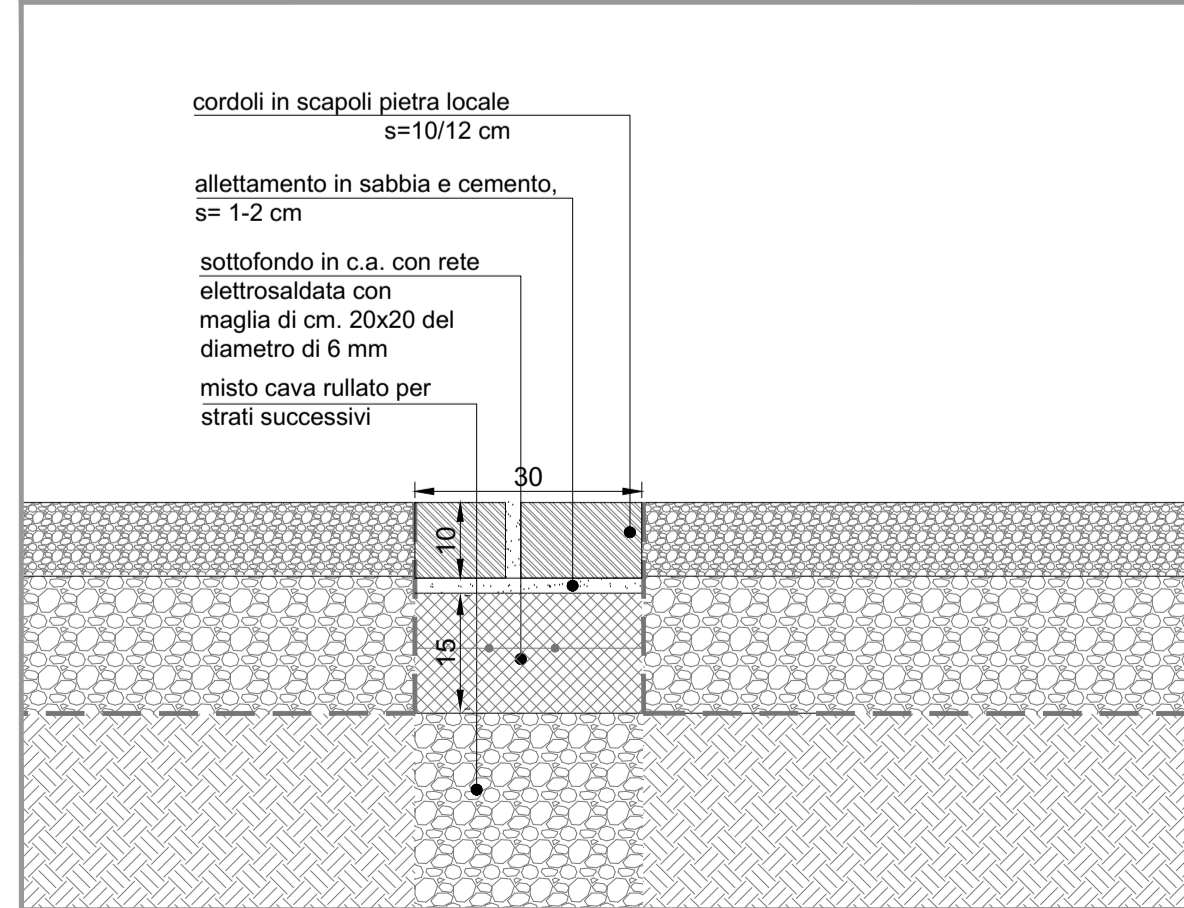
RASTRELLIERA PORTABICICLI



DETTAGLIO A PAVIMENTAZIONE IN STABILIZZATO



DETTAGLIO B CORDOLI IN SCAPOLI PIETRA LOCALE



**anas** Direzione Progettazione e Realizzazione Lavori

**NUOVA S.S.291**  
**COLLEGAMENTO SASSARI - ALGHERO - AEROPORTO**  
 Lavori di costruzione del 1° lotto Mamuntanas - Alghero  
 e del 4° lotto di collegamento con l'aeroporto di Fertilia

**PROGETTO DEFINITIVO** COD. CA29

PROGETTAZIONE: ANAS - DIREZIONE PROGETTAZIONE E REALIZZAZIONE LAVORI

PROGETTISTI:  
 Dett. Ing. Vincenzo Marzi  
 Ordine Ing. di Bari n. 3534  
 Dett. Ing. ALESSANDRO MICHELI  
 Ordine Ing. di Roma n. 19654

IL GEOLOGO  
 Dett. Geol. Serena MAIETTA  
 Ordine Geol. Lazio n. 928

IL RESPONSABILE DEL S.I.A.  
 Dett. Arch. GIOVANNI MACCARO  
 Ordine Arch. di Roma n. 16183

COORDINATORE PER LA SICUREZZA IN FASE DI PROGETTAZIONE  
 Geom. FABIO QUONDAM

VISTO: IL RESP. DEL PROCEDIMENTO  
 Dett. Ing. SALVATORE FRASCA

PROTOCOLLO DATA

**INTEGRAZIONI NOTA MATTM/CTVA N.1783 DEL 11.05.2018**  
**PROGETTO SPECIALE AMBIENTALE CALVIA**  
**Pista ciclabile - piazzola di sosta C**  
 Piante, sezioni e dettagli

CODICE PROGETTO	NOME FILE	REVISIONE	SCALA
PROGETTO LIV. PROG. N. PROG.	T99IA02AMB03A.dwg		
L0PLSC D 1601	CODICE ELAB. T99IA02AMB0103	A	varie
D			
C			
B			
A	Nuova emissione a seguito nota MATTM/CTVA n.1783/2018	Sett. 2018	
REV.	DESCRIZIONE	DATA	REDATTO VERIFICATO APPROVATO