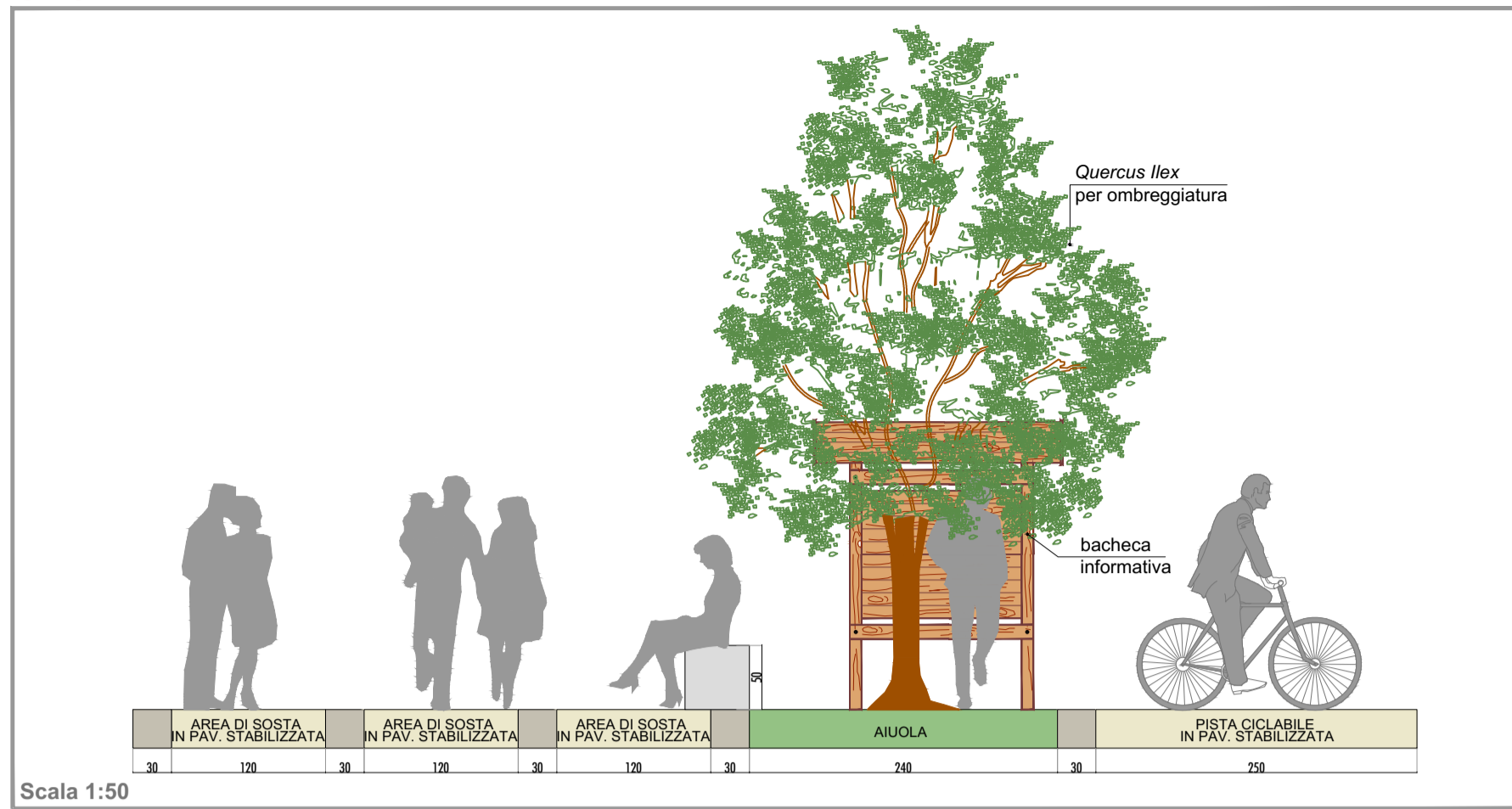
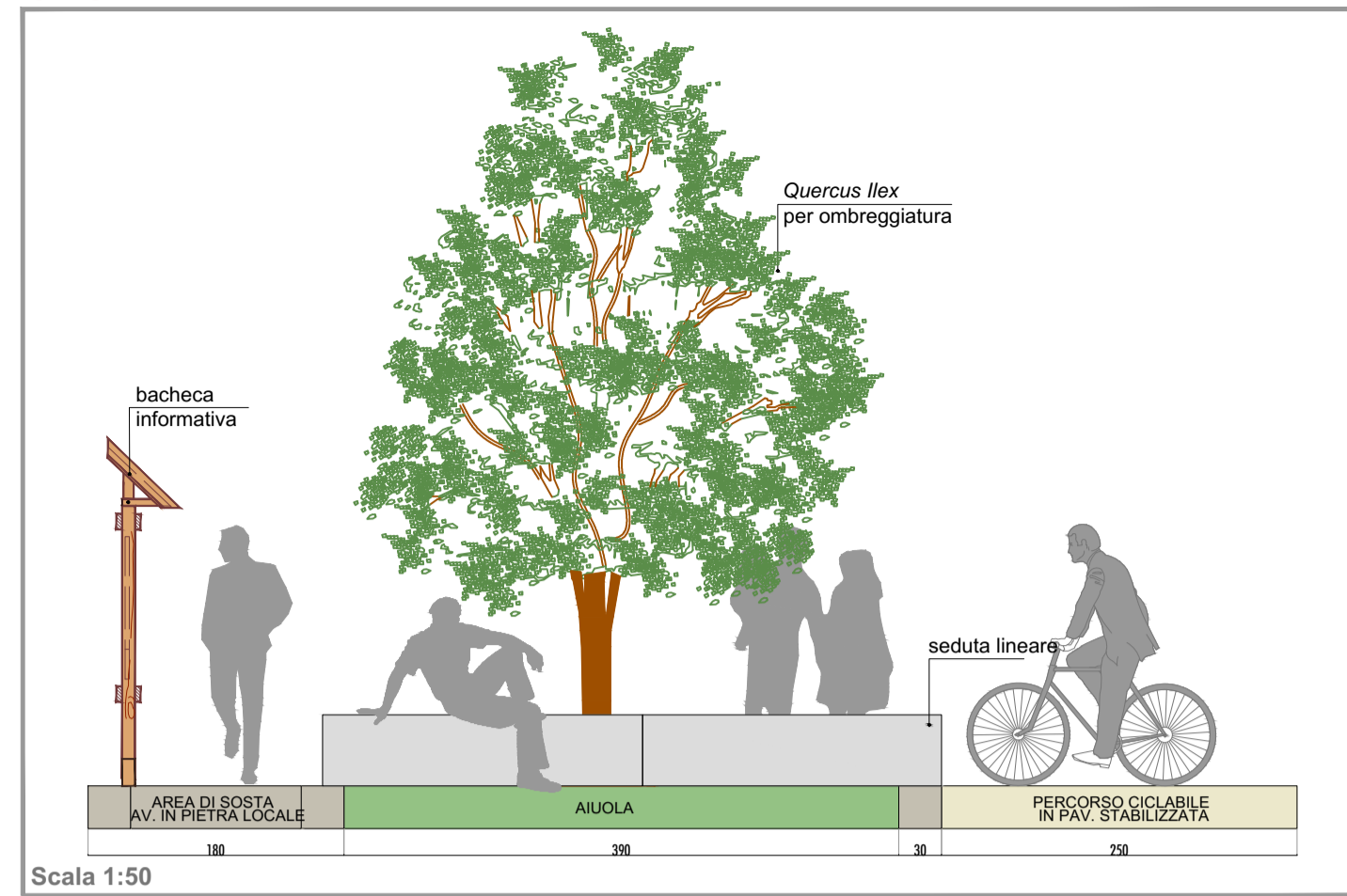


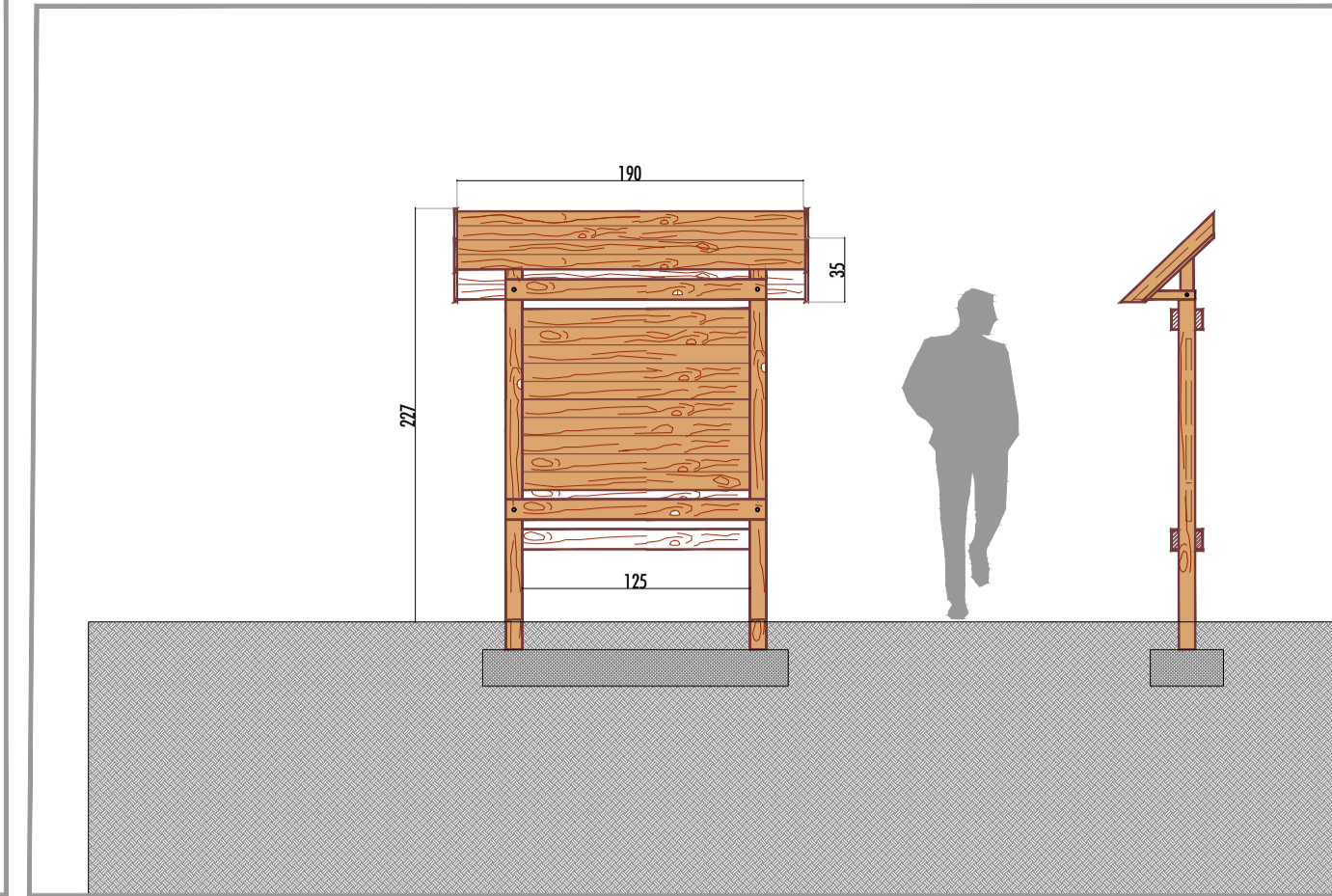
SEZIONE AA



SEZIONE BB



BACHECA INFORMATIVA IN LEGNO



KEYPLAN

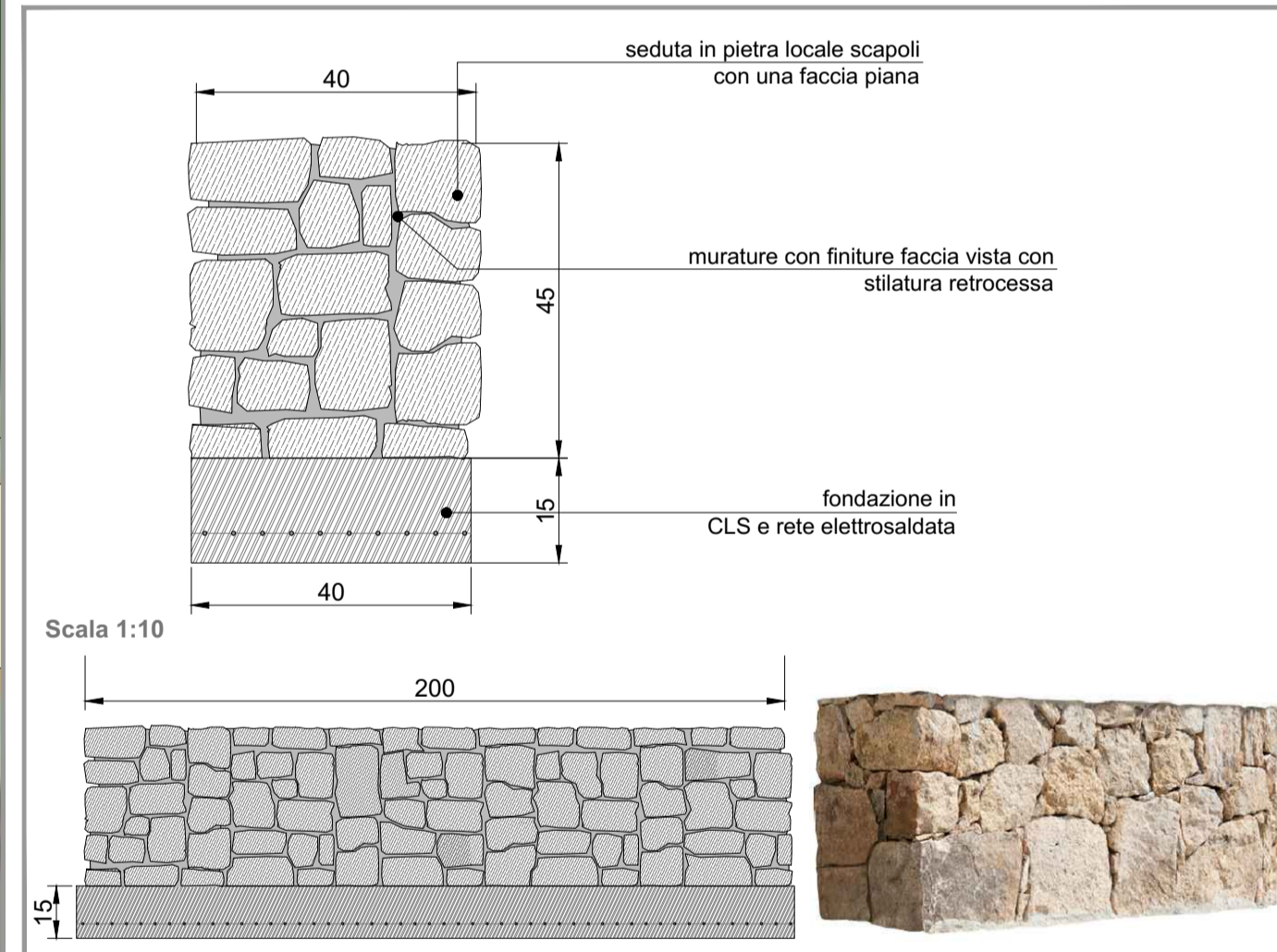


SCHEDA BOTANICA



PLANIMETRIA AREA DI SOSTA CON TIPOLOGIA A - SEDUTA LINEARE Scala 1:100

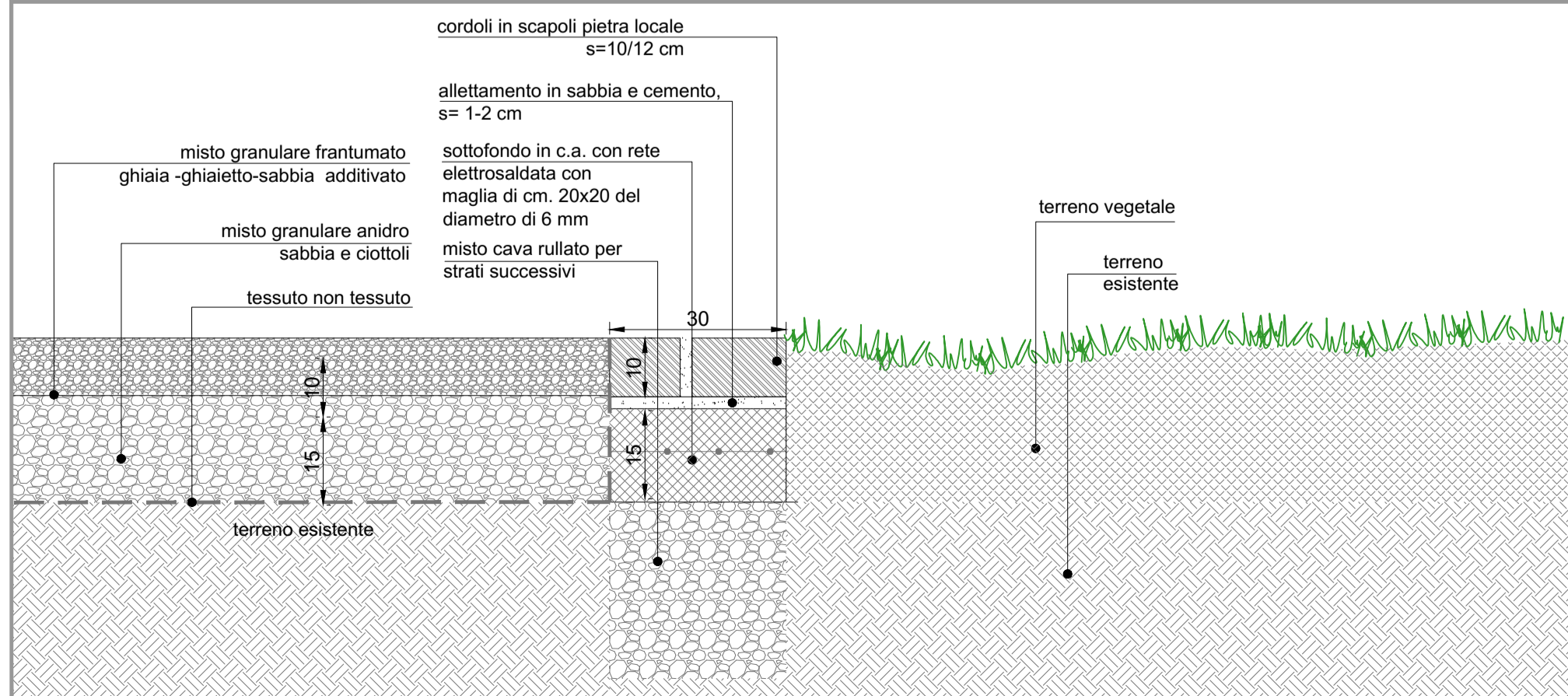
TIPOLOGIA A: SEDUTA LINEARE



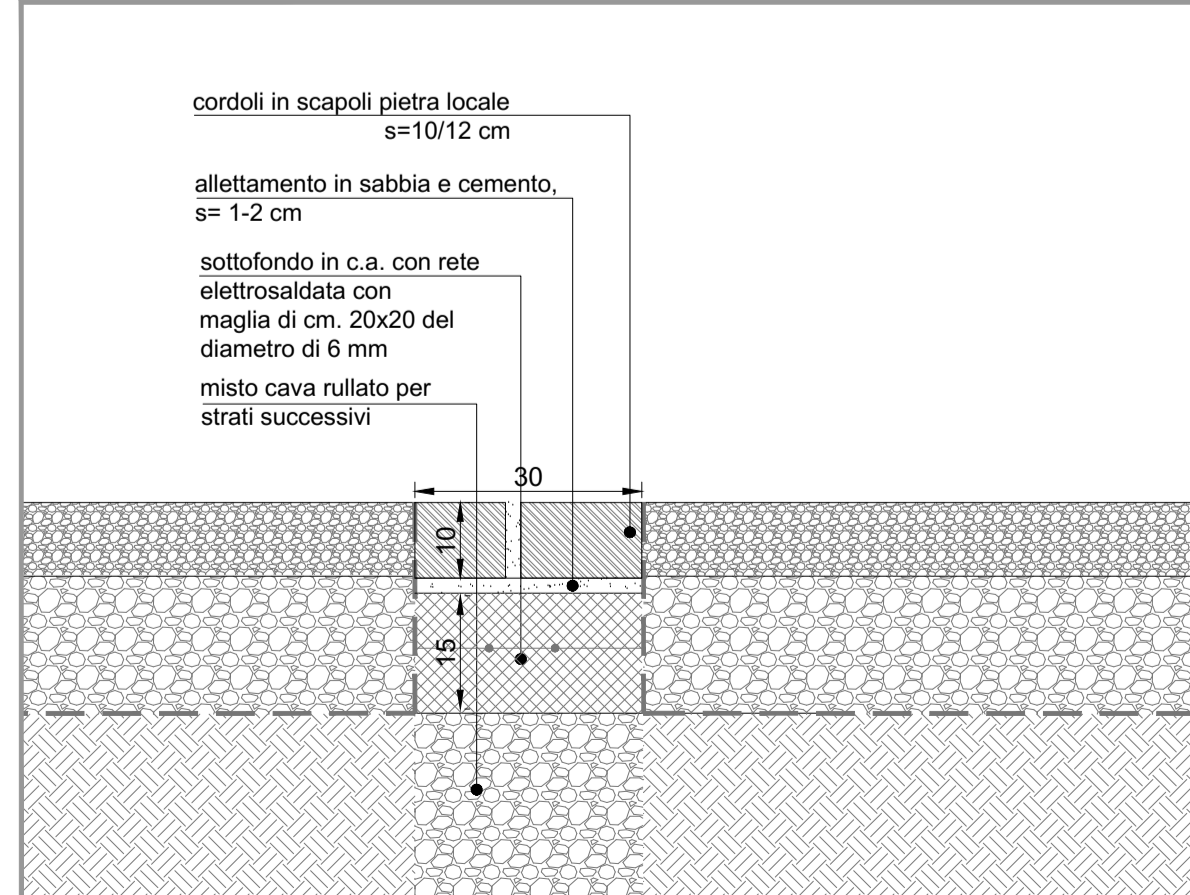
RASTRELLIERA PORTABICICLI



DETTAGLIO A PAVIMENTAZIONE IN STABILIZZATO



DETTAGLIO B CORDOLI IN SCAPOLI PIETRA LOCALE



**anas** Direzione Progettazione e Realizzazione Lavori

NUOVA S.S.291  
COLLEGAMENTO SASSARI - ALGHERO - AEROPORTO  
Lavori di costruzione del 1° lotto Mamuntanas - Alghero e del 4° lotto di collegamento con l'aeroporto di Fertilia

PROGETTO DEFINITIVO COD. CA29

PROGETTAZIONE: ANAS - DIREZIONE PROGETTAZIONE E REALIZZAZIONE LAVORI

PROGETTISTI:  
Dott. Ing. Vincenzo Marzi  
Ordine Ing. di Bari n. 3554  
Dott. Ing. ALESSANDRO MICHELI  
Ordine Ing. di Roma n. 19654

IL GEOLOGO  
Dott. Geol. Serena MAIETTA  
Ordine Geol. Lazio n. 928

IL RESPONSABILE DEL S.I.A.  
Dott. Arch. GIOVANNI MACCARO  
Ordine Arch. di Roma n. 16183

COORDINATORE PER LA SICUREZZA IN FASE DI PROGETTAZIONE  
Geom. FABIO QUONDAM

VISTO: IL RESP. DEL PROCEDIMENTO  
Dott. Ing. SALVATORE FRASCA

PROTOCOLLO DATA

INTEGRAZIONI NOTA MATTM/CTVA N.1783 DEL 11.05.2018  
PROGETTO SPECIALE AMBIENTALE SURIGHEDDU  
Pista ciclabile - piazzola di sosta A  
Piante, sezioni e dettagli

CODICE PROGETTO	NOME FILE	REVISIONE	SCALA
PROGETTO LIV. PROG. N. PROC.	T991A02AMBDI04A.dwg		
LOPLSC D 1601	CODICE ELAB. T991A02AMB D I 04	A	varie
D			
C			
B			
A	Nuova emissione a seguito nota MATTM/CTVA n.1783/2018	Sett. 2018	
REV.	DESCRIZIONE	DATA	REDATTO VERIFICATO APPROVATO