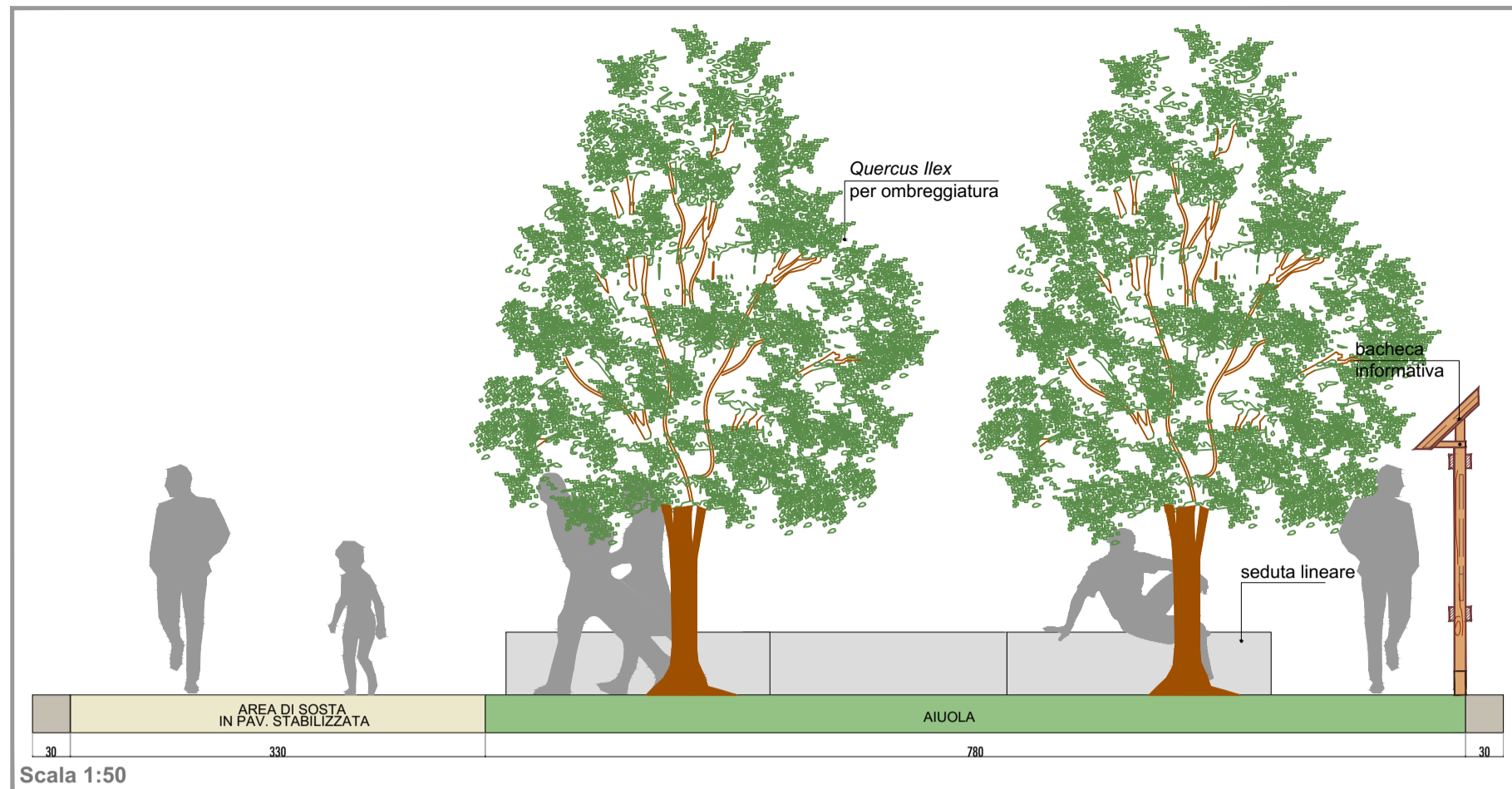
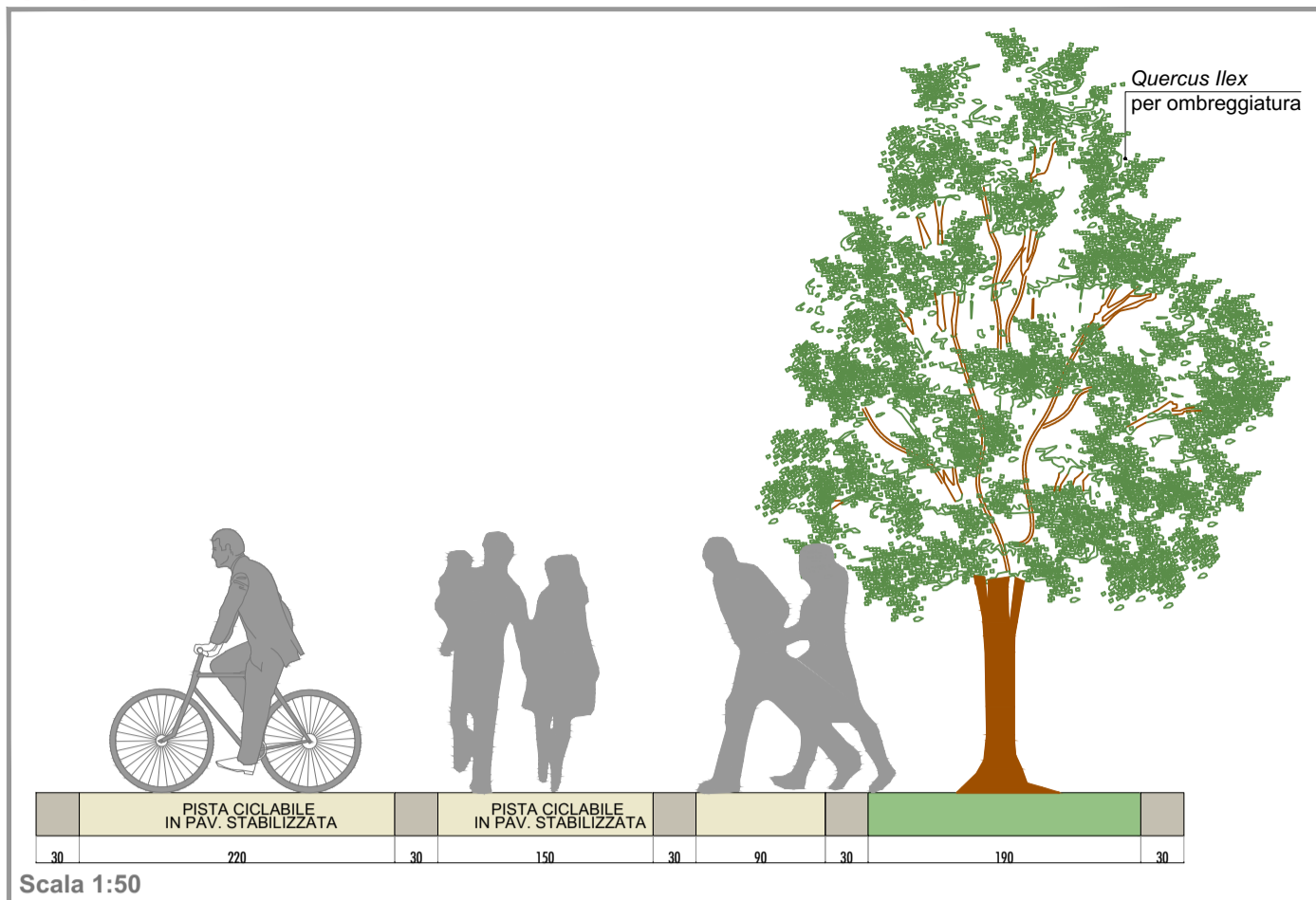


SEZIONE AA



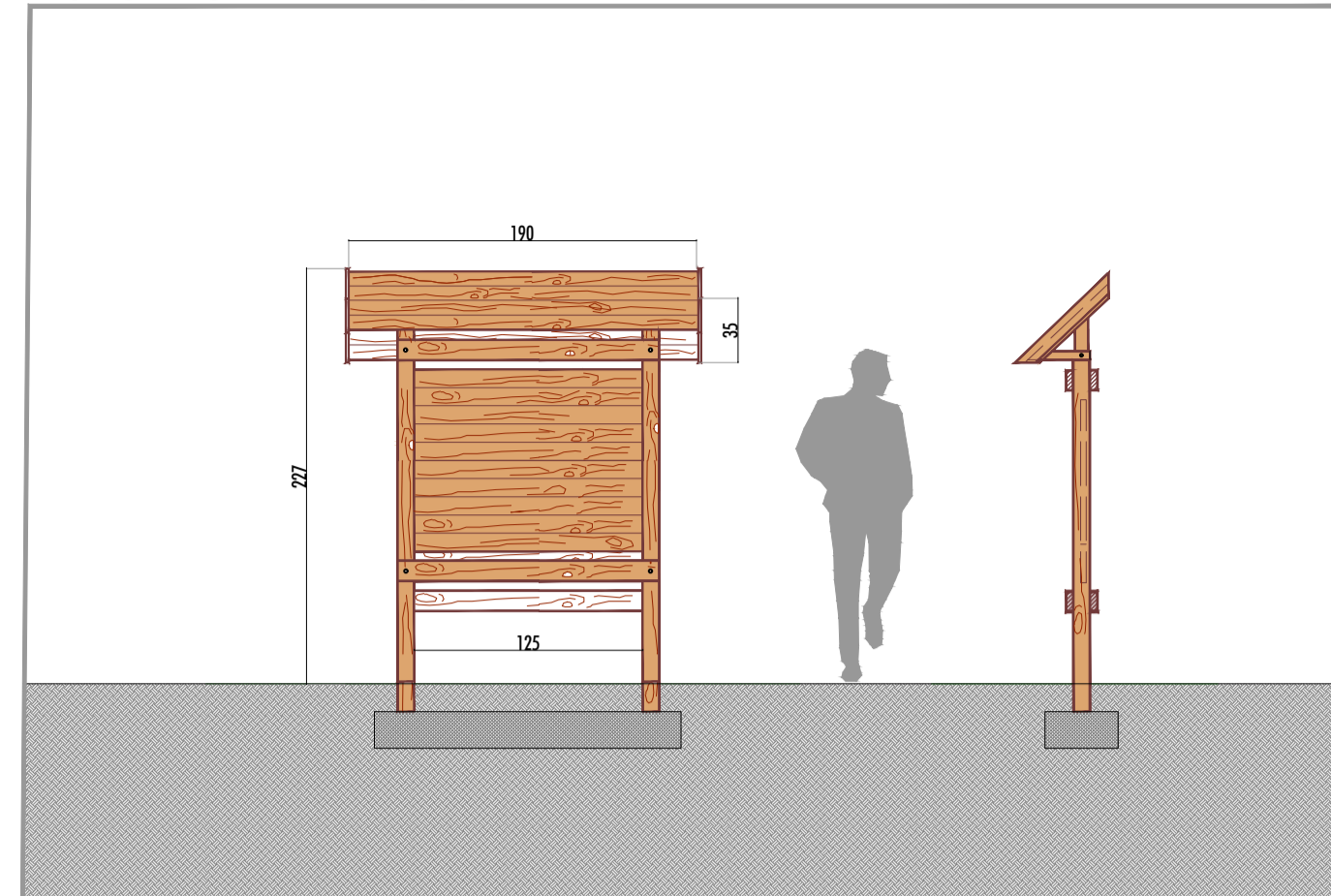
Scala 1:50

SEZIONE BB



Scala 1:50

BACHECA INFORMATIVA IN LEGNO



SCHEDA BOTANICA

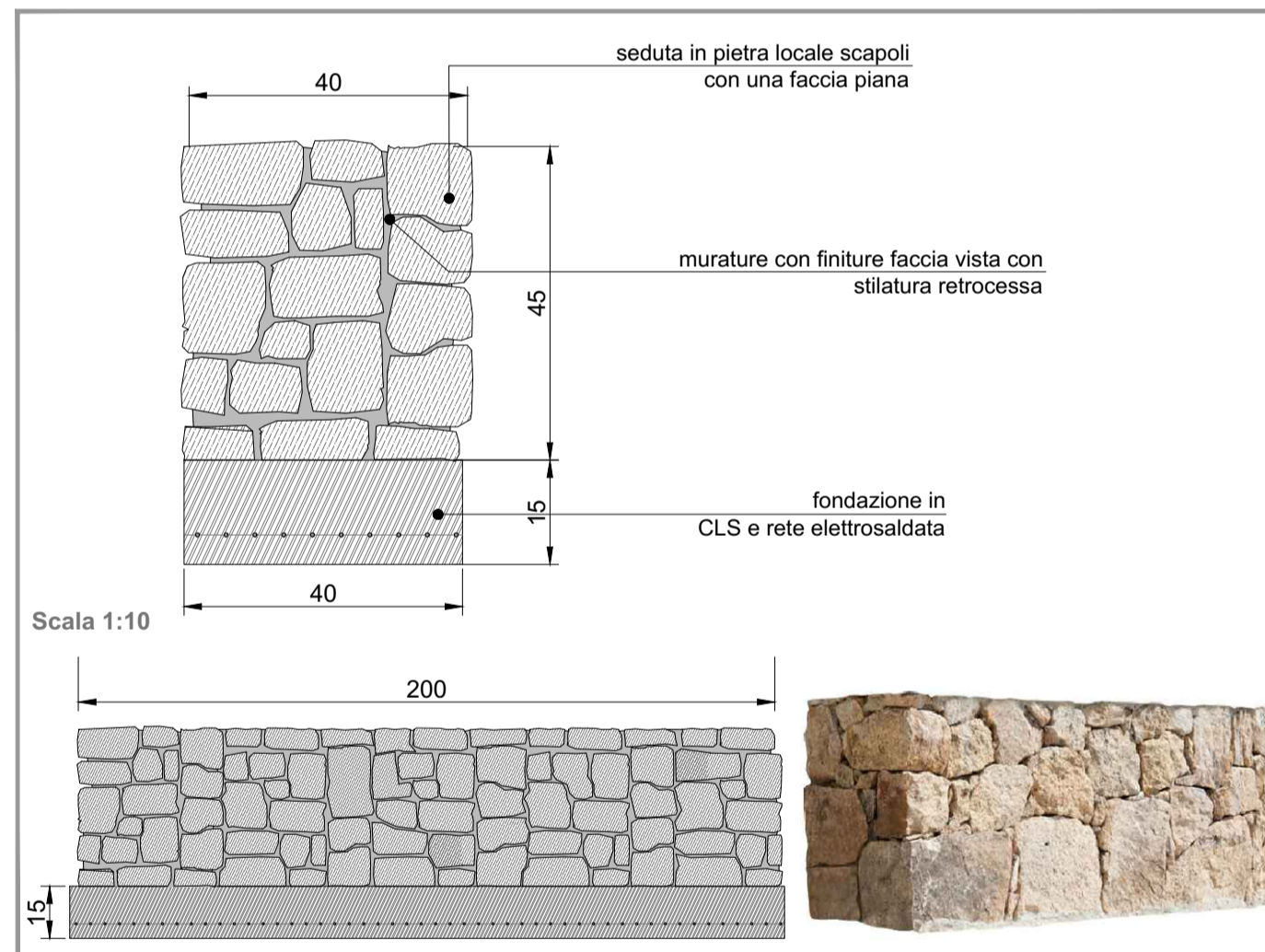


KEYPLAN



PLANIMETRIA AREA DI SOSTA CON TIPOLOGIA A - SEDUTA LINEARE Scala 1:100

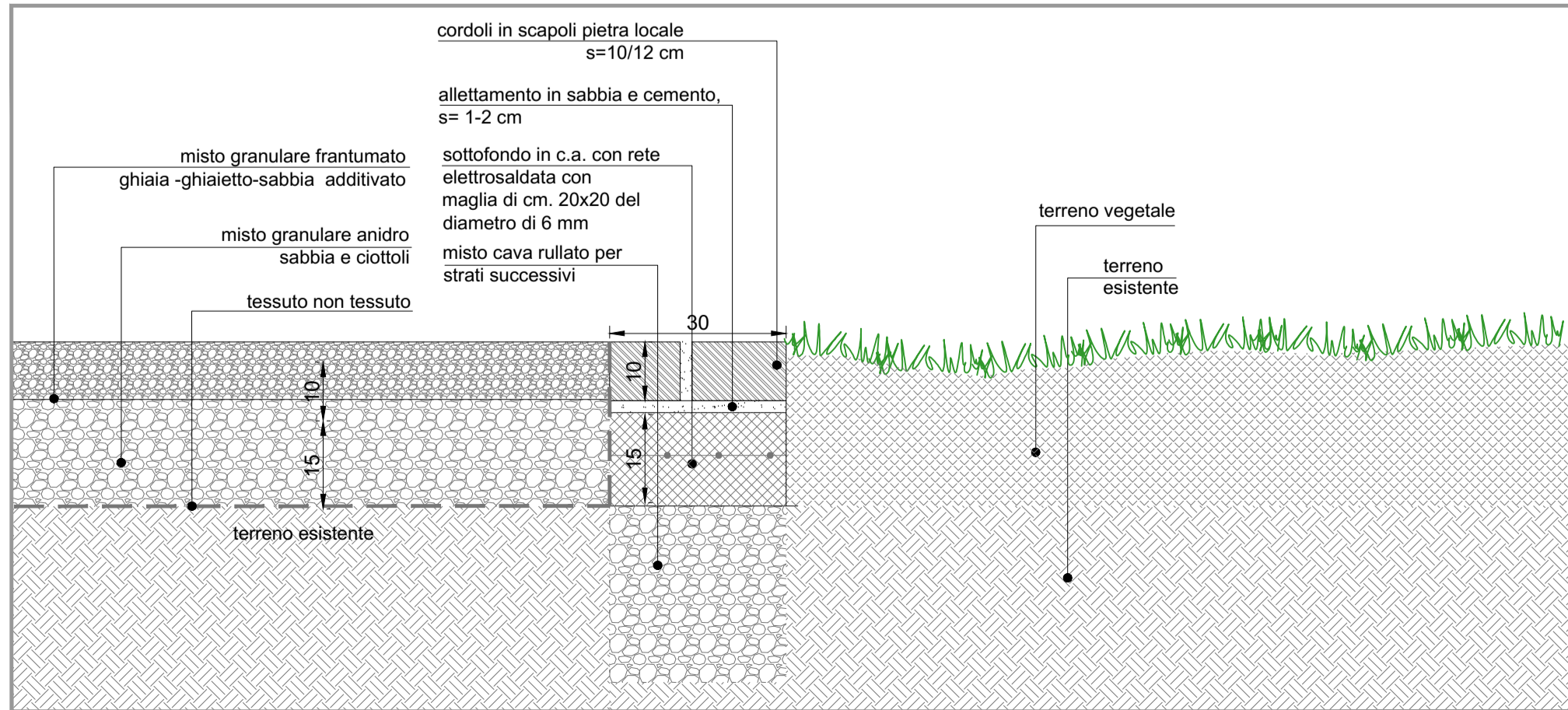
TIPOLOGIA A: SEDUTA LINEARE



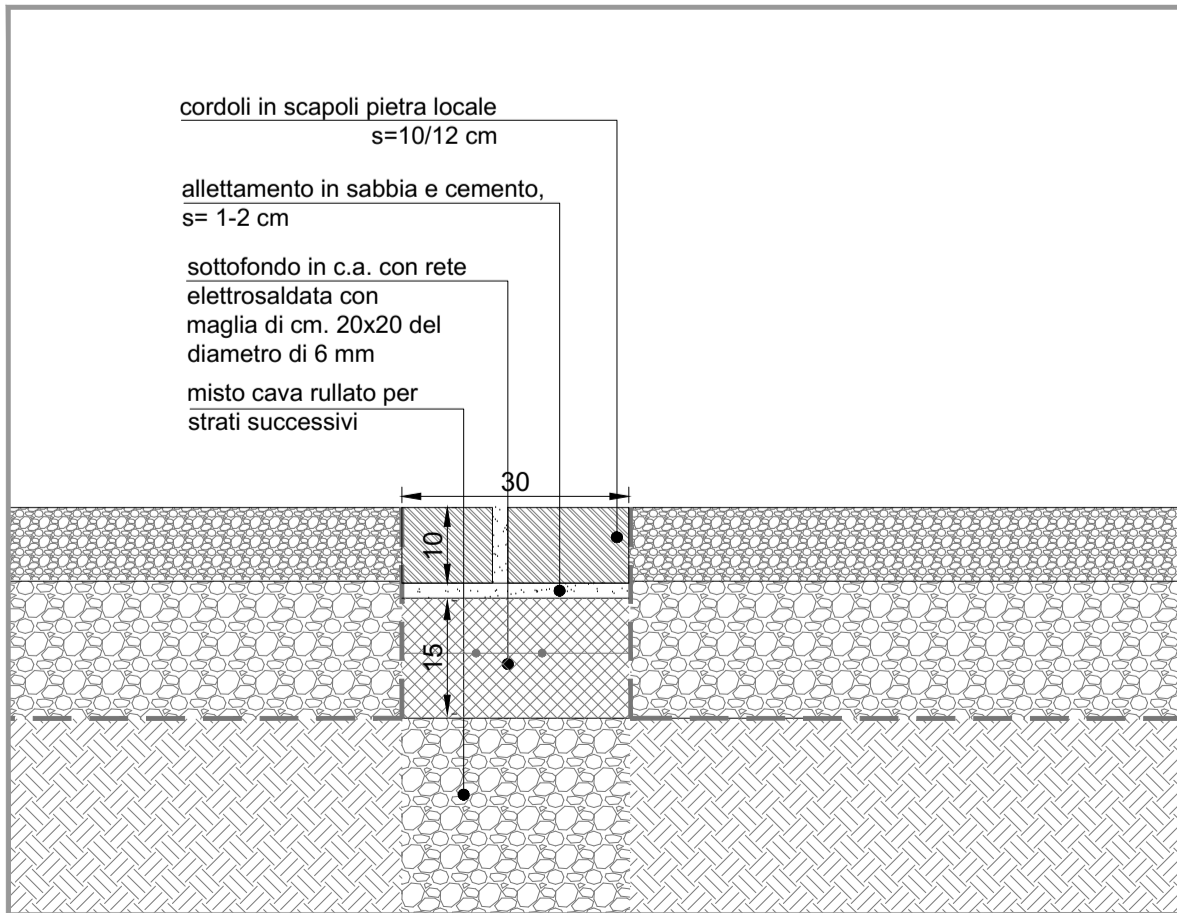
RASTRELLIERA PORTABICI



DETTAGLIO A PAVIMENTAZIONE IN STABILIZZATO



DETTAGLIO B CORDOLI IN SCAPOLI PIETRA LOCALE



anas Direzione Progettazione e Realizzazione Lavori

NUOVA S.S.291 COLLEGAMENTO SASSARI - ALGHERO - AEROPORTO
 Lavori di costruzione del 1° lotto Mamuntanas - Alghero e del 4° lotto di collegamento con l'aeroporto di Fertilia

PROGETTO DEFINITIVO COD. CA29

PROGETTAZIONE: ANAS - DIREZIONE PROGETTAZIONE E REALIZZAZIONE LAVORI

PROGETTISTI:
 Dett. Ing. Vincenzo Marzi
 Ordine Ing. di Bari n. 3554
 Dett. Ing. ALESSANDRO MICHELI
 Ordine Ing. di Roma n. 19654

IL GEOLOGO
 Dett. Geol. Serena MAIETTA
 Ordine Geol. Lazio n. 928

IL RESPONSABILE DEL S.I.A.
 Dett. Arch. GIOVANNI MACCARO
 Ordine Arch. di Roma n. 16183

COORDINATORE PER LA SICUREZZA IN FASE DI PROGETTAZIONE
 Geom. FABIO QUONDAM

VISTO: IL RESP. DEL PROCEDIMENTO
 Dett. Ing. SALVATORE FRASCA

PROTOCOLLO DATA

INTEGRAZIONI NOTA MATTM/CTVA N.1783 DEL 11.05.2018
PROGETTO SPECIALE AMBIENTALE LUNAFRAS
Pista ciclabile - piazzola di sosta B
 Piante, sezioni e dettagli

CODICE PROGETTO	NOME FILE	REVISIONE	SCALA
PROGETTO LIV. PROG. N. PROG.	T99IA02AMBDI12A.dwg		
L O P L S C D 1 6 0 1	CODICE ELAB.	T 9 9 I A 0 2 A M B D I 1 2	A
D			
C			
B			
A	Nuova emissione a seguito nota MATTM/CTVA n.1783/2018	Sett. 2018	
REV.	DESCRIZIONE	DATA	REDATTO VERIFICATO APPROVATO