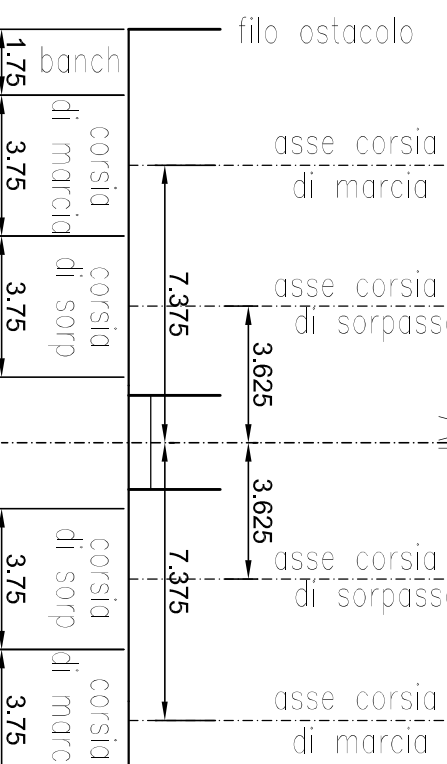


NOTE GENERALI

NOTA:
Il diagramma di visibilità è stato redatto considerando la visibilità disponibile per l'intero del veicolo con l'attuale configurazione. Il diagramma di visibilità per il veicolo con la configurazione di progetto (senza allargamenti) è stato redatto in scala 1:1000. Le distanze di visibilità sono state determinate considerando il veicolo con la configurazione di progetto (senza allargamenti) e il veicolo con l'attuale configurazione. La visibilità è stata determinata considerando il veicolo con la configurazione di progetto (senza allargamenti) e il veicolo con l'attuale configurazione.



Nota che, nel confronto tra distanza disponibile e distanza di visibilità, la distanza di visibilità è sempre superiore alla distanza disponibile, dimostrando che il veicolo con la configurazione di progetto (senza allargamenti) ha una visibilità superiore a quella del veicolo con l'attuale configurazione.

ASSEGNO	VALORE	UNITA'
1	1.50	m
2	2.00	m
3	3.00	m
4	4.00	m
5	5.00	m
6	6.00	m
7	7.00	m
8	8.00	m
9	9.00	m
10	10.00	m
11	11.00	m
12	12.00	m
13	13.00	m
14	14.00	m
15	15.00	m

anas
Direzione Progettazione e Realizzazione Lavori
NUOVA S.S. 291
COLLEGAMENTO SASSARI - ALGHERO - AEROPORTO
Lavori di costruzione del 1° lotto Mannunzas - Alghero e del 4° lotto di collegamento con l'aeroporto di Fertilia
PROGETTO DEFINITIVO
cod. CA39

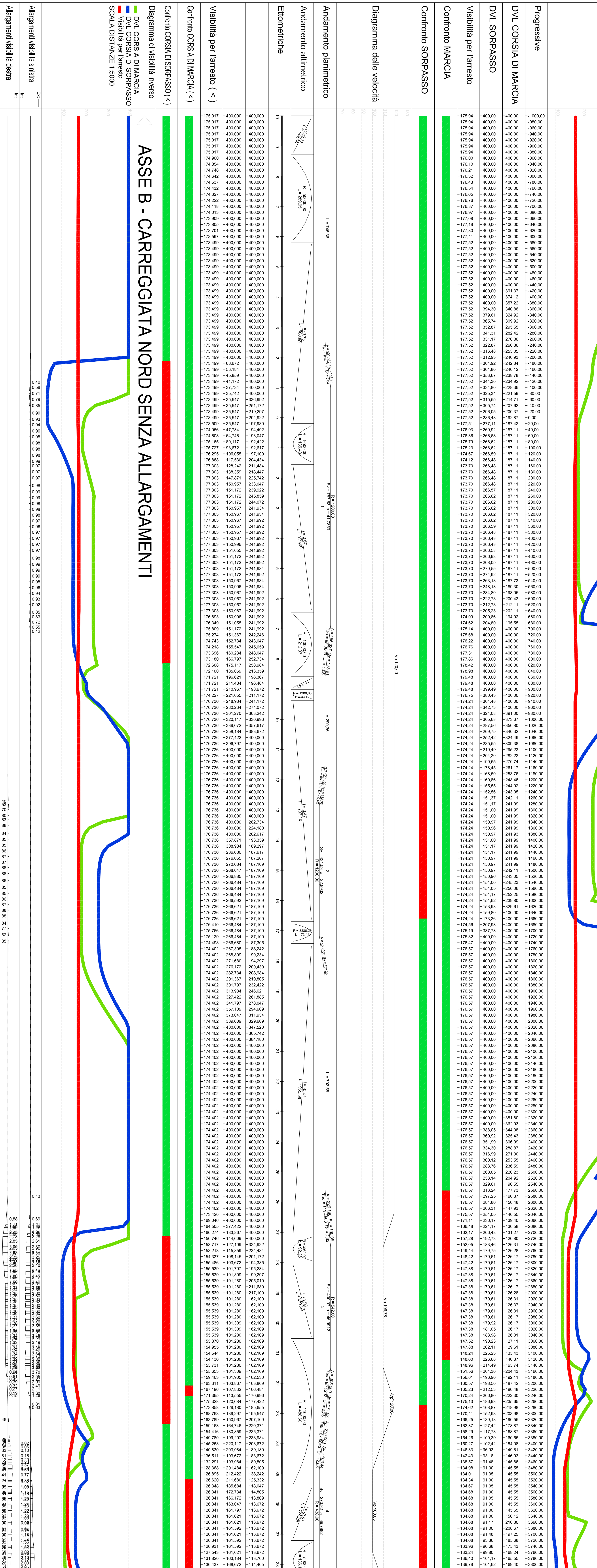
PROGETTAZIONE: **ALDO - UBERIZIO** PROGETTAZIONE E REALIZZAZIONE: **ALDO**
PROGETTO DEFINITIVO
REVISIONI
AUTORE
DATA
REVISIONE
DESCRIZIONE
DATA
REVISIONE
DESCRIZIONE

PROFESSIONISTA
NOME E COGNOME
DATA

INTERGRAZIONI NOTA MATTM/CVLA N.1783 DEL 11.05.2018
1° LOTTO Mannunzas - Alghero
DIAGRAMMA DI VISIBILITA' - ASSE 'B' e 'D'
Carreggiata oltre Alghero e dir. Sassari - senza allargamenti

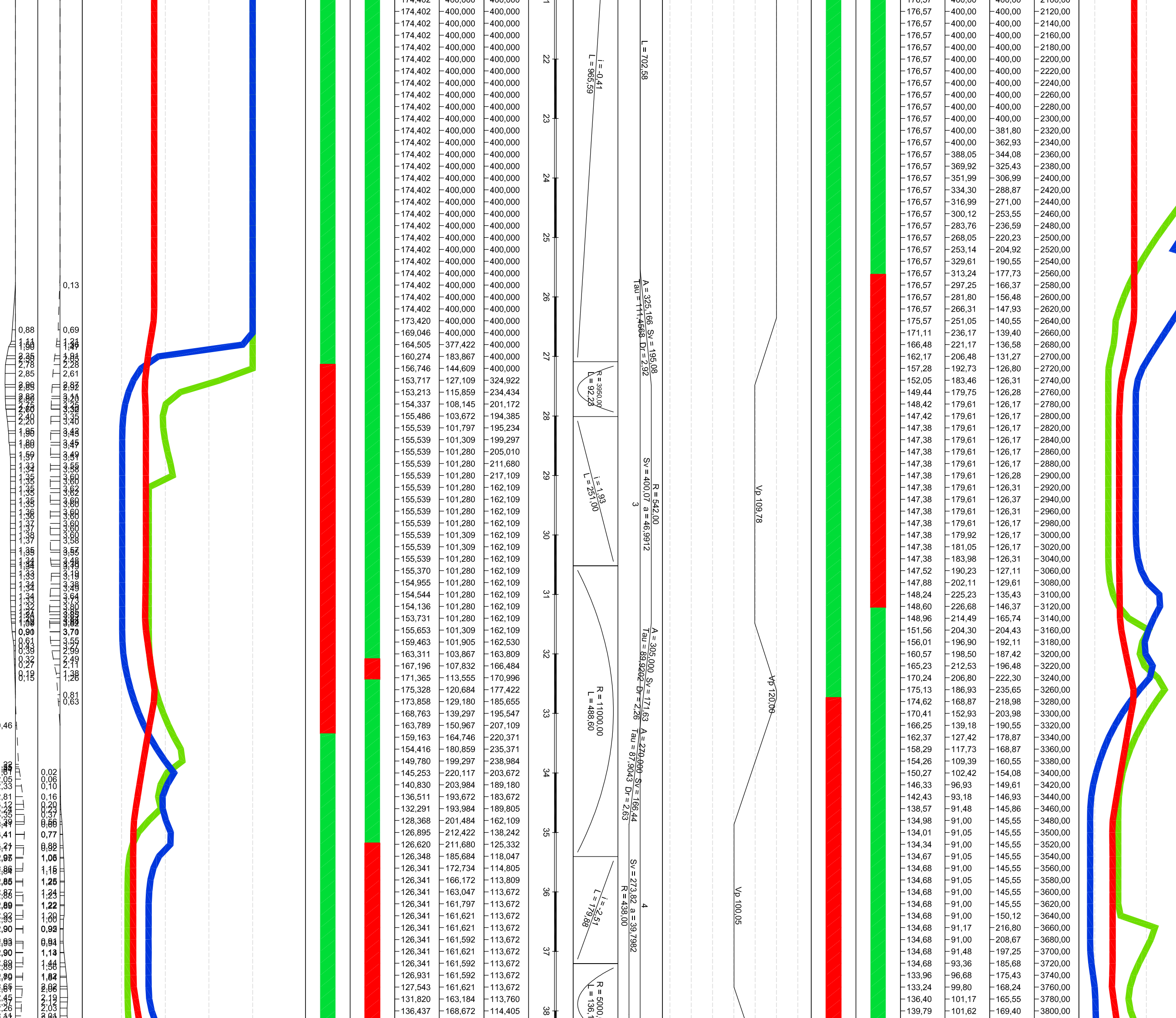
ASSE B - CAREGGIATA SUD SENZA ALLARGAMENTI

Diagramma di visibilità
DVL CORSA DI MARCIA
DVL SORPASSO
Visibilità per l'arresto (< >)
Contorno MARCIA
Contorno SORPASSO
Diagramma delle velocità
Andamento planimetrico
Andamento altimetrico
Eliometrie



ASSE B - CAREGGIATA NORD SENZA ALLARGAMENTI

Diagramma di visibilità
DVL CORSA DI MARCIA
DVL SORPASSO
Visibilità per l'arresto (< >)
Contorno MARCIA
Contorno SORPASSO
Diagramma delle velocità
Andamento planimetrico
Andamento altimetrico
Eliometrie



ASSE B - CAREGGIATA NORD SENZA ALLARGAMENTI

Diagramma di visibilità
DVL CORSA DI MARCIA
DVL SORPASSO
Visibilità per l'arresto (< >)
Contorno MARCIA
Contorno SORPASSO
Diagramma delle velocità
Andamento planimetrico
Andamento altimetrico
Eliometrie

