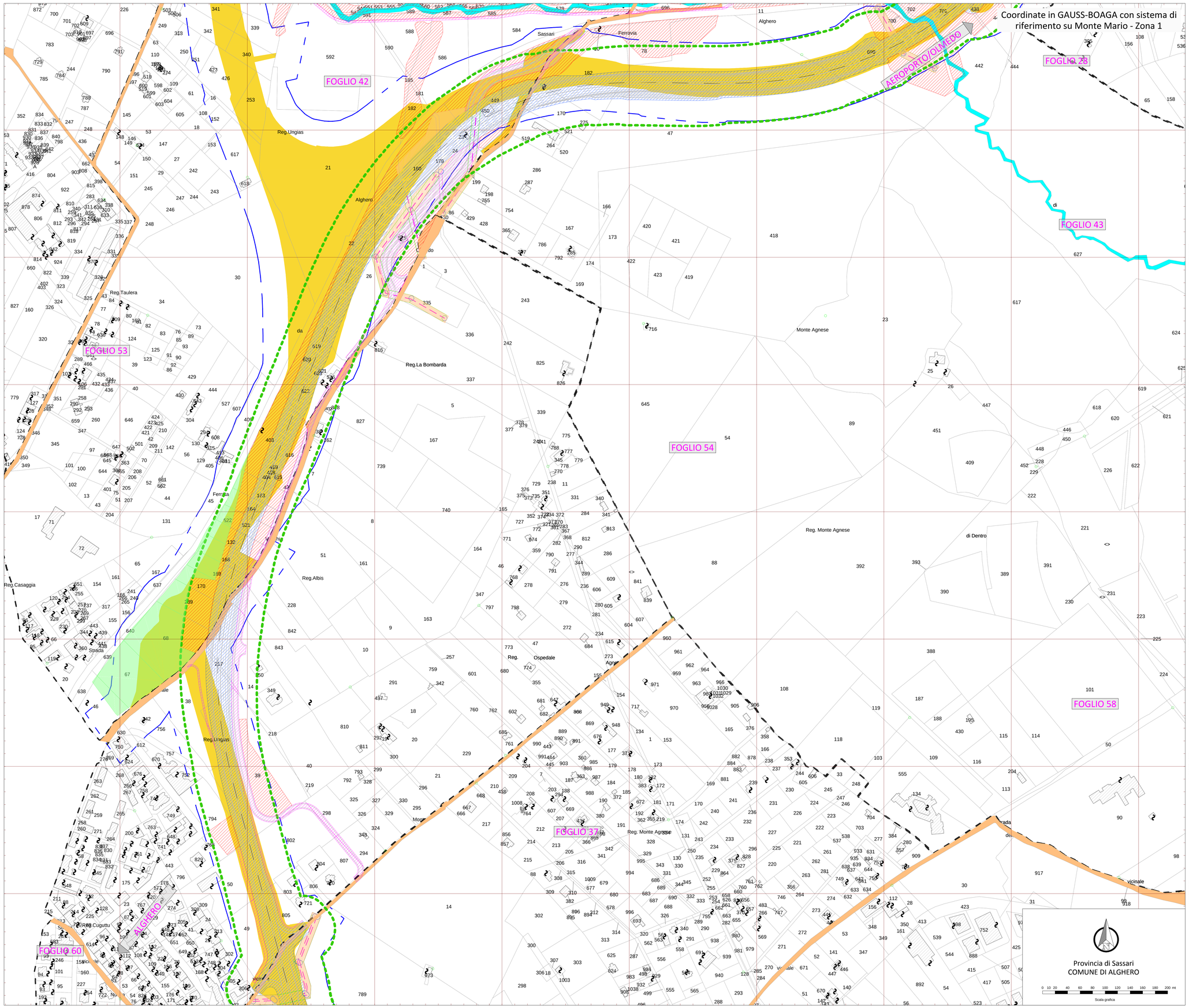

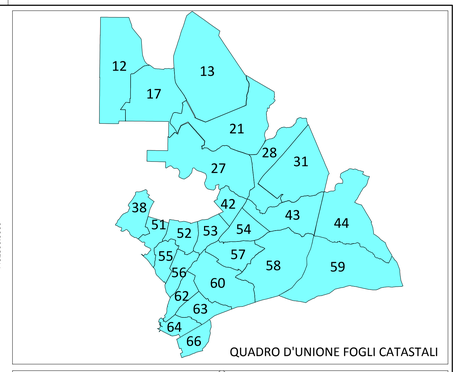

QUADRO D'UNIONE FOGLI CATASTALI

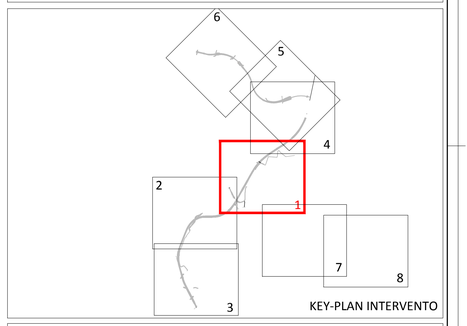

KEY-PLAN INTERVENTO

LEGENDA

GR	RETINO SIMBOLO	DESCRIZIONE
ESPROPRIO		AREE DA ESPROPRIARE
		AREE DI CANTIERE DA OCCUPARE TEMPORANEAMENTE
		AREE MITIGAZIONE AMBIENTALE DA ASSERVIRE / CONVENZIONARE
		AREE DA ASSERVIRE / CONVENZIONARE
		AREE RETE ABBANOA
		AREE PROGETTO PRECEDENTE
		LINEA FASCIA DI RISPETTO
	XXX	NUMERO PIANO
CATASTO		ACQUE
		STRADE
	XX	FABBRICATO
	XX	PARTICELLA
		CONFINE FOGLIO CATASTALE
		CONFINE COMUNALE
		CONFINE PROVINCIALE

anas — *Direzione Progettazione e Realizzazione Lavori*

NUOVA S.S.291
COLLEGAMENTO SASSARI - ALGHERO - AEROPORTO
Lavori di costruzione del 1° lotto Mamuntanas - Alghero
e del 4° lotto di collegamento con l'aeroporto di Fertilia

PROGETTO DEFINITIVO

COD. CA29

PROGETTAZIONE: ANAS - DIREZIONE PROGETTAZIONE E REALIZZAZIONE LAVORI

PROGETTISTI:
Dott. Ing. Vincenzo Marzi
Ordine Ing. di Bari n. 3594
Dott. Ing. ALESSANDRO MICHELI
Ordine Ing. di Roma n. 19654

IL GEOLOGO
Dott. Geol. Serena MALETTA
Ordine Geol. Lazio n. 928

IL RESPONSABILE DEL S.I.A.
Dott. Arch. GIOVANNI MAGARO'
Ordine Arch. di Roma n. 16183

COORDINATORE PER LA SICUREZZA IN FASE DI PROGETTAZIONE
Geom. FABIO GUONDAM

VISTO: IL RESP. DEL PROCEDIMENTO
Dott. Ing. SALVATORE FRASCA

PROTOCOLLO | DATA

INTEGRAZIONI NOTA MATTM/CTVA N.1783 DEL 11.05.2018

LOTTO 1 - MAMUNTANAS - ALGHERO
ASSE PRINCIPALE

Planimetria catastale di esproprio con tracciato di progetto

CODICE PROGETTO (PROGETTO / LIV. PROG. / N. PROG.)	NOME FILE	REVISIONE	SCALA
LOPLSC D 1601	T00ES00ESPPC01A.dwg CODICE ELAB. T00ES00ESPPC01	A	1:2000

REV.	DESCRIZIONE	DATA	REDATTO	VERIFICATO	APPROVATO
D					
C					
B					
A	Nuova emissione a seguito nota MATTM/CTVA n.1783/2018	Sett. 2018	Geom. E. De Masi	Ing. G. Fusani	Ing. V. Marzi