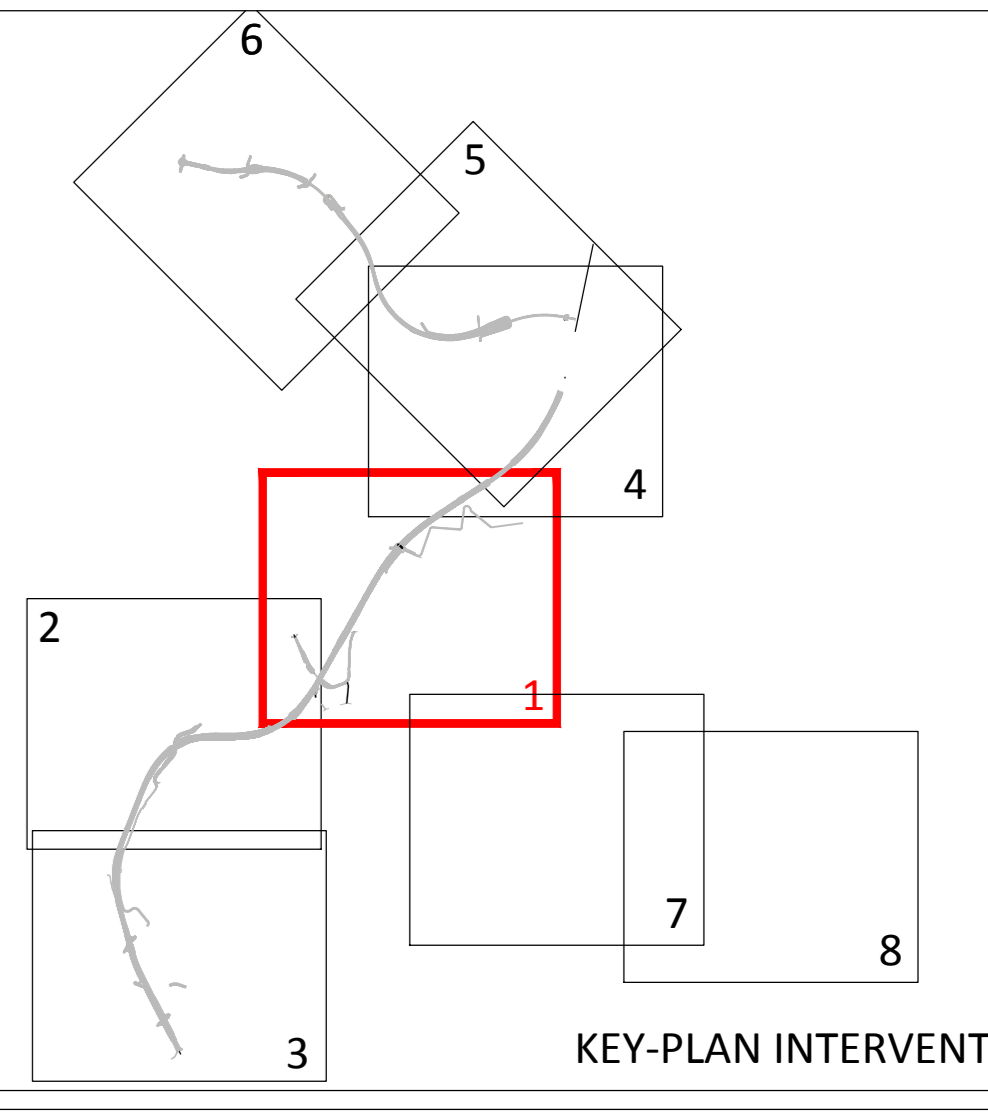
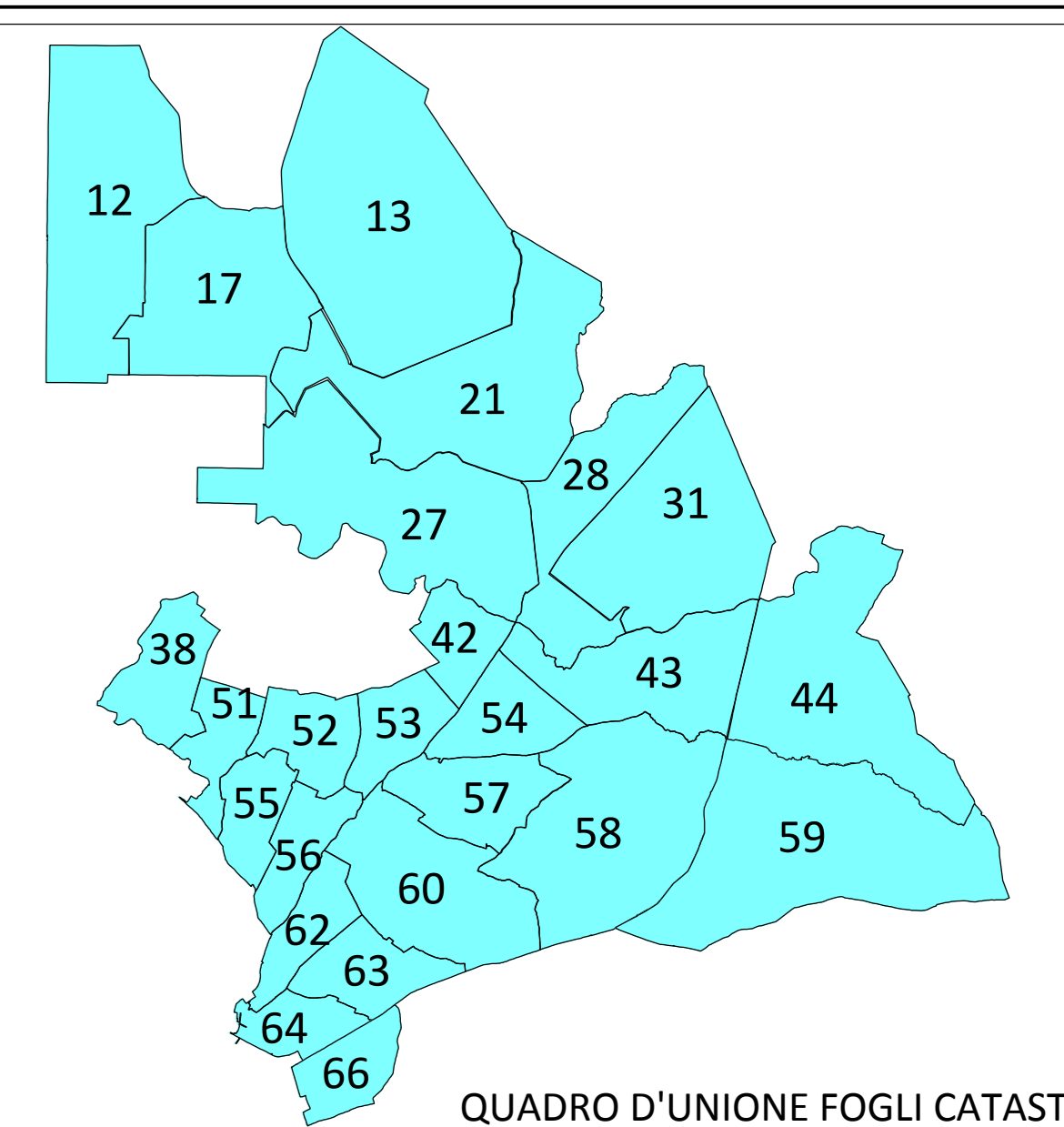


Coordinate in GAUSS-BOAGA con sistema di riferimento su Monte Mario - Zona 1



LEGENDA

GR	RETINO SIMBOLO	DESCRIZIONE
ESPROPRIO		AREE DA ESPROPRIARE
		AREE DI CANTIERE DA OCCUPARE TEMPORANEAMENTE
		AREE MITIGAZIONE AMBIENTALE DA ASSERVIRE / CONVENZIONARE
		AREE DA ASSERVIRE / CONVENZIONARE
		AREE RETE ABBAÑO
		AREE RETE ABBAÑO PRECEDENTE
CATASTO		LINIA FASCIA DI RISPETTO
		NUMERO PIANO
		ACQUE
		STRADE
CATASTO		FABBRICATO
		PARTICELLA
		CONFINE FOGLIO CATASTALE
		CONFINE COMUNALE
		CONFINE PROVINCIALE



NUOVA S.S.291
COLLEGAMENTO SASSARI - ALGHERO - AEROPORTO
 Lavori di costruzione del 1° lotto Mamuntanas - Alghero e del 4° lotto di collegamento con l'aeroporto di Fertilia

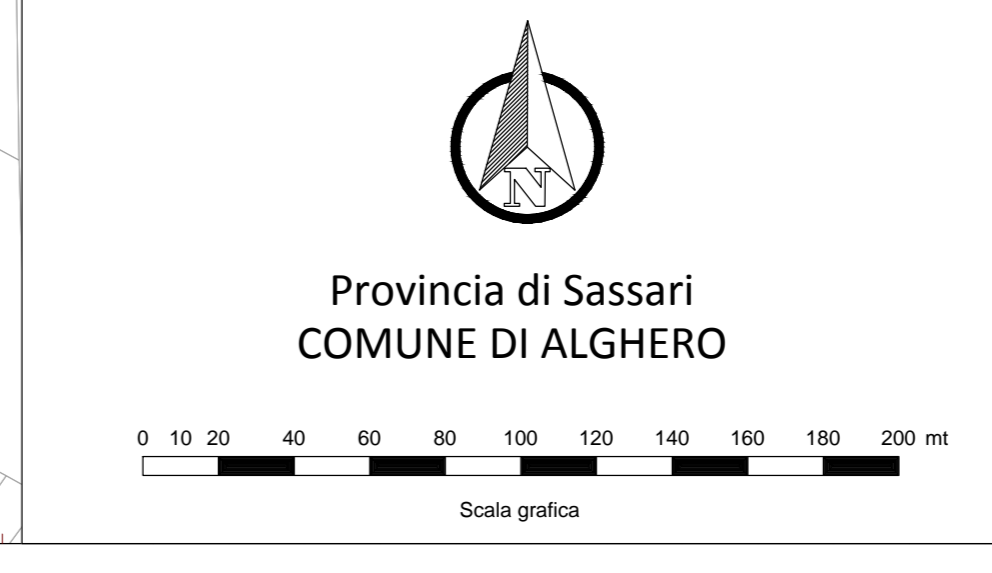
PROGETTO DEFINITIVO cod. CA29

PROGETTAZIONE: ANAS - DIREZIONE PROGETTAZIONE E REALIZZAZIONE LAVORI

PROGETTISTI: <small>Dot. Ing. Vincenzo Mori Ordine Ing. di Bari n. 3334 Dott. Ing. ALESSANDRO MICHELI Ordine Ing. di Roma n. 19654</small>	
IL GEOLOGO: <small>Dott. Geol. Severino MALETTA Ordine Geol. Lazio n. 928</small>	
IL RESPONSABILE DEL S.I.A.: <small>Dott. Arch. GIOVANNI MARINO Ordine Arch. di Roma n. 16183</small>	
COORDINATORE PER LA SICUREZZA IN FASE DI PROGETTAZIONE: <small>Geom. FABIO GIORDANO</small>	
VISTO: IL RESP. DEL PROCEDIMENTO <small>Dott. Ing. SALVATORE FRAGA</small>	
PROTOCOLLO	DATA

INTEGRAZIONI NOTA MATM/CTVA N.1783 DEL 11.05.2018
LOTTO 1 - MAMUNTANAS - ALGHERO
ASSE PRINCIPALE
 Planimetria catastale di esproprio su ortofoto

CODICE PROGETTO	NOME FILE	REVISIONE	SCALA
LOPLSC D 1601	TO050DESPP001A.dwg	A	1:2000
CODICE ELAB.	TO050DESPP001		
D			
C			
B			
A	Nuova emissione a seguito nota MATM/CTVA n.1783/2018	Sett. 2018	Geom. E. De Masi Ing. G. Fusari Ing. V. Marri
REV.	DESCRIZIONE	DATA	REDATTO VERIFICATO APPROVATO



Provincia di Sassari
 COMUNE DI ALGHERO