SITUAZIONE ESISTENTE
scala 1:500

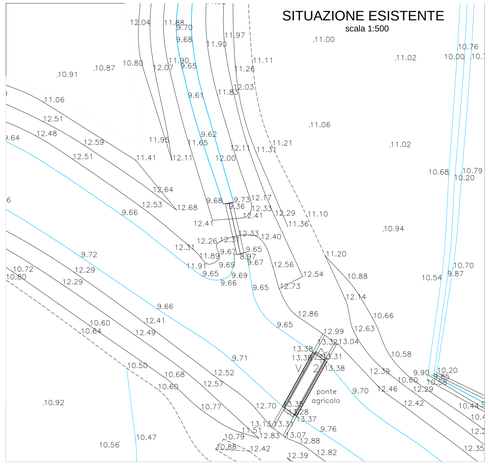

PLANIMETRIA PROGETTO
scala 1:500

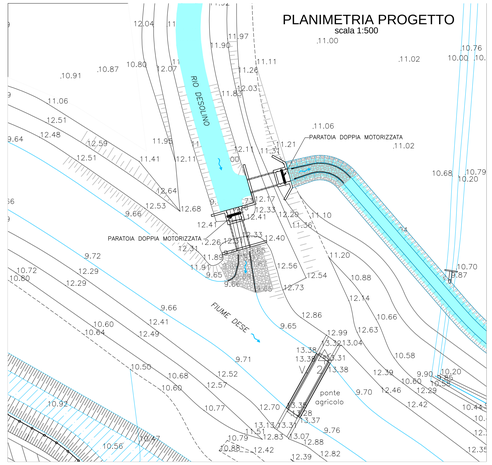

PIANTA
scala 1:100

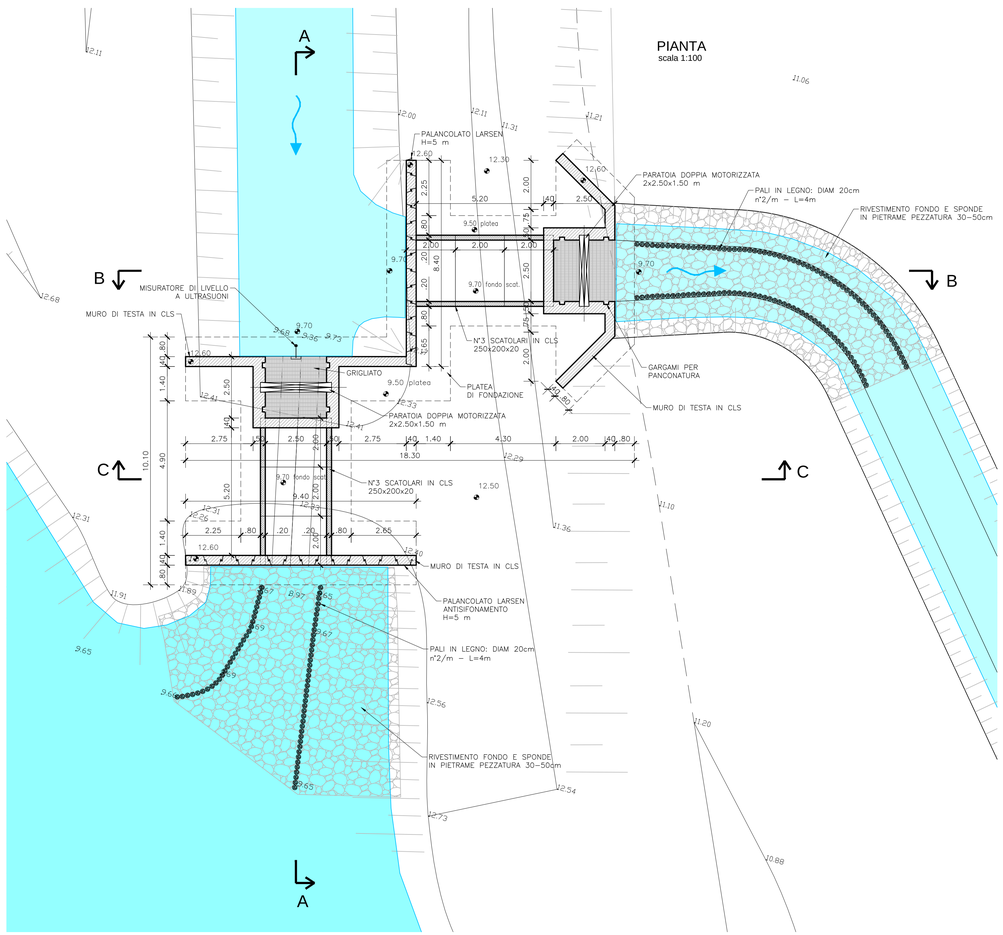

SEZIONE A-A
scala 1:100

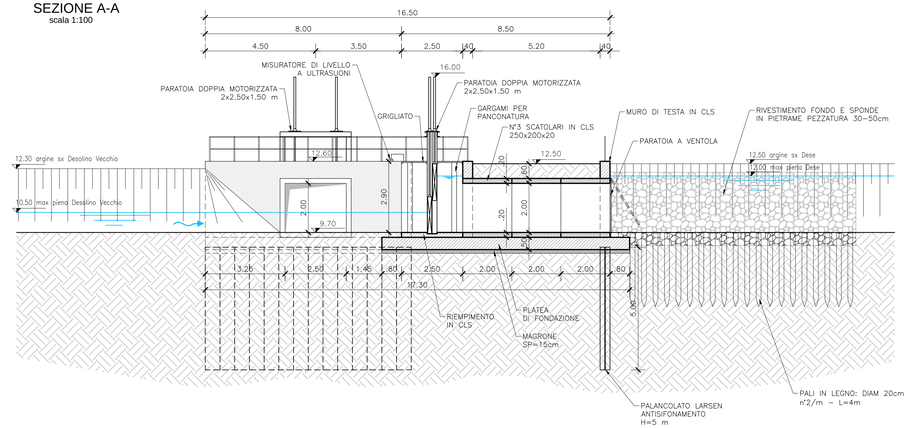

SEZIONE B-B
scala 1:100

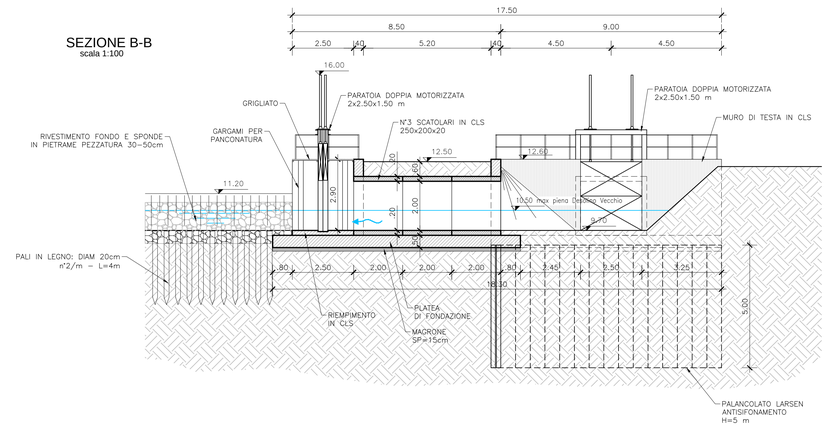

SEZIONE C-C
scala 1:100

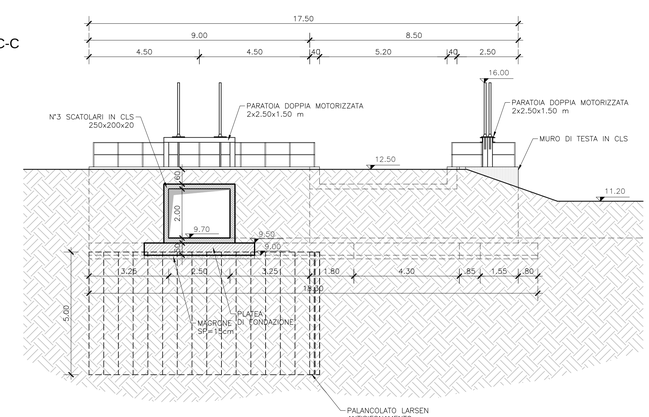

PLANIMETRIA DI INQUADRAMENTO
scala 1:5.000

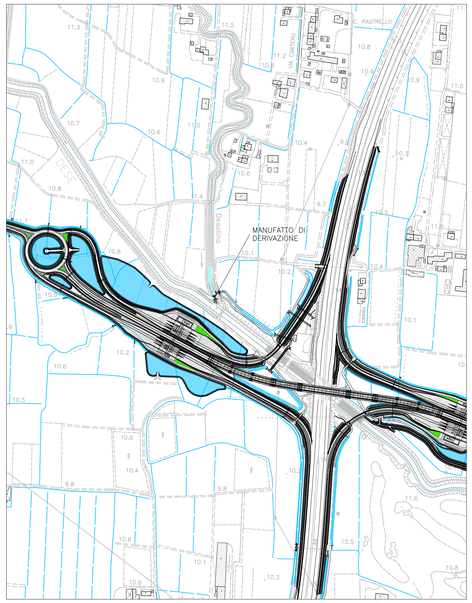

0 50 100 200 300 400 500 m

SCALA 1:5000

ANAS S.P.A.

AUTOSTRADA A4 - VARIANTE DI MESTRE

PASSANTE AUTOSTRADALE

(L.443/2001 D.Lgs. 20.08.2002 N°190)

PROGETTO ESECUTIVO
C.U.P D51B04000060001

IL RESPONSABILE DEL PROCEDIMENTO

GENERAL CONTRACTOR

Passante di Mestre S.C.p.A.

DIREZIONE LAVORI

ergotecna

PROGETTAZIONE ESECUTIVA

zollet — CONSULENZA STRUTTURE: SISt Studio di Ingegneria Strutturale Organte & Bortot — CONSULENZA IMPIANTI: SINT Ingegneria — RESPONSABILE DEL PROGETTO: DOTT. ING. ZOLLET Lucio, ORDINE DEGLI INGEGNERI DELLA PROV. DI BELLUNO N. 138

IMPIANTI DI RACCOLTA E SMALTIMENTO ACQUE
CASELLO DI MARTELLAGO-SCORZE' E VIABILITA' DI COLLEGAMENTO
MANUFATTO DI DERIVAZIONE RIO DESOLINO

CODICE DOCUMENTO: ZLT.5E2.B3510.PE.01.001.00

CODIFICA WBS: B3510E

REV.	DATA	DESCRIZIONE	REDATTO	CONTROLLATO	APPROVATO
00	07/12	EMISSIONE UFFICIALE	MARTIN	ZANCHETTIN	ZOLLET
01					
02					
03					
04					

TAVOLA: B3510E.PE.01.001

SCALA: VARIE

CAD: ACAD2004

NOME FILE: ZLT.5E2.B3510E.PE.01.001.00.dwg