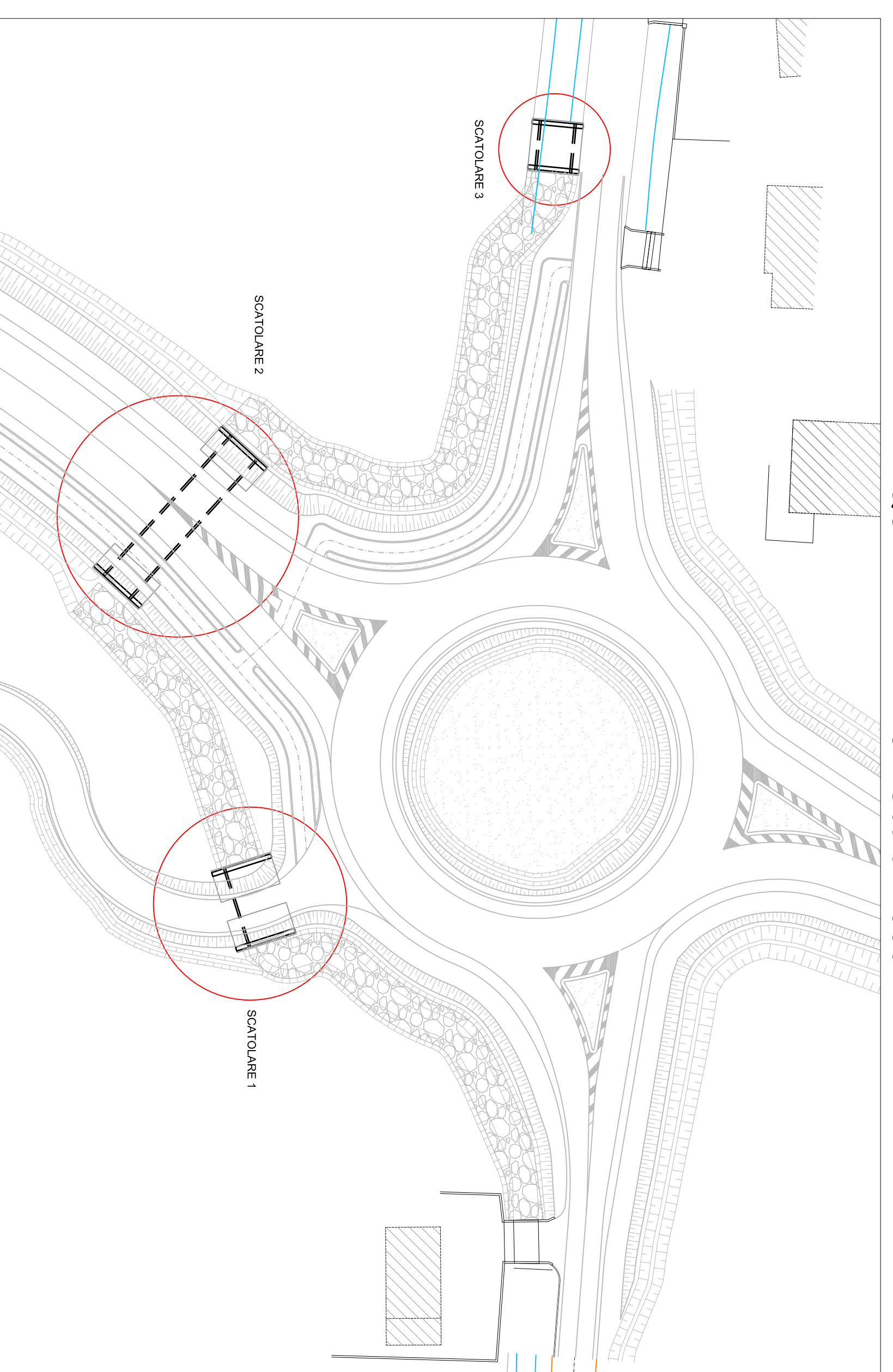
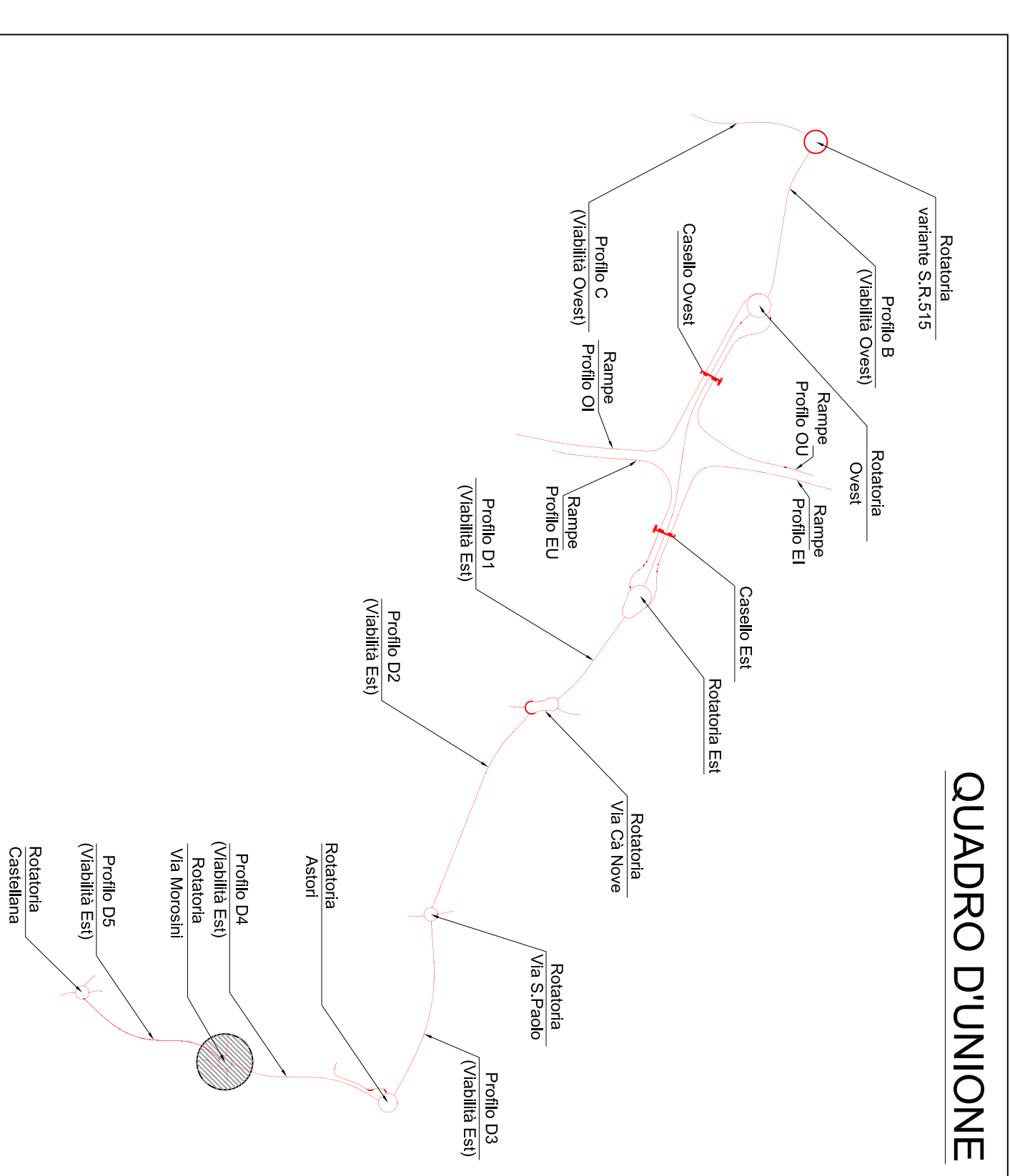


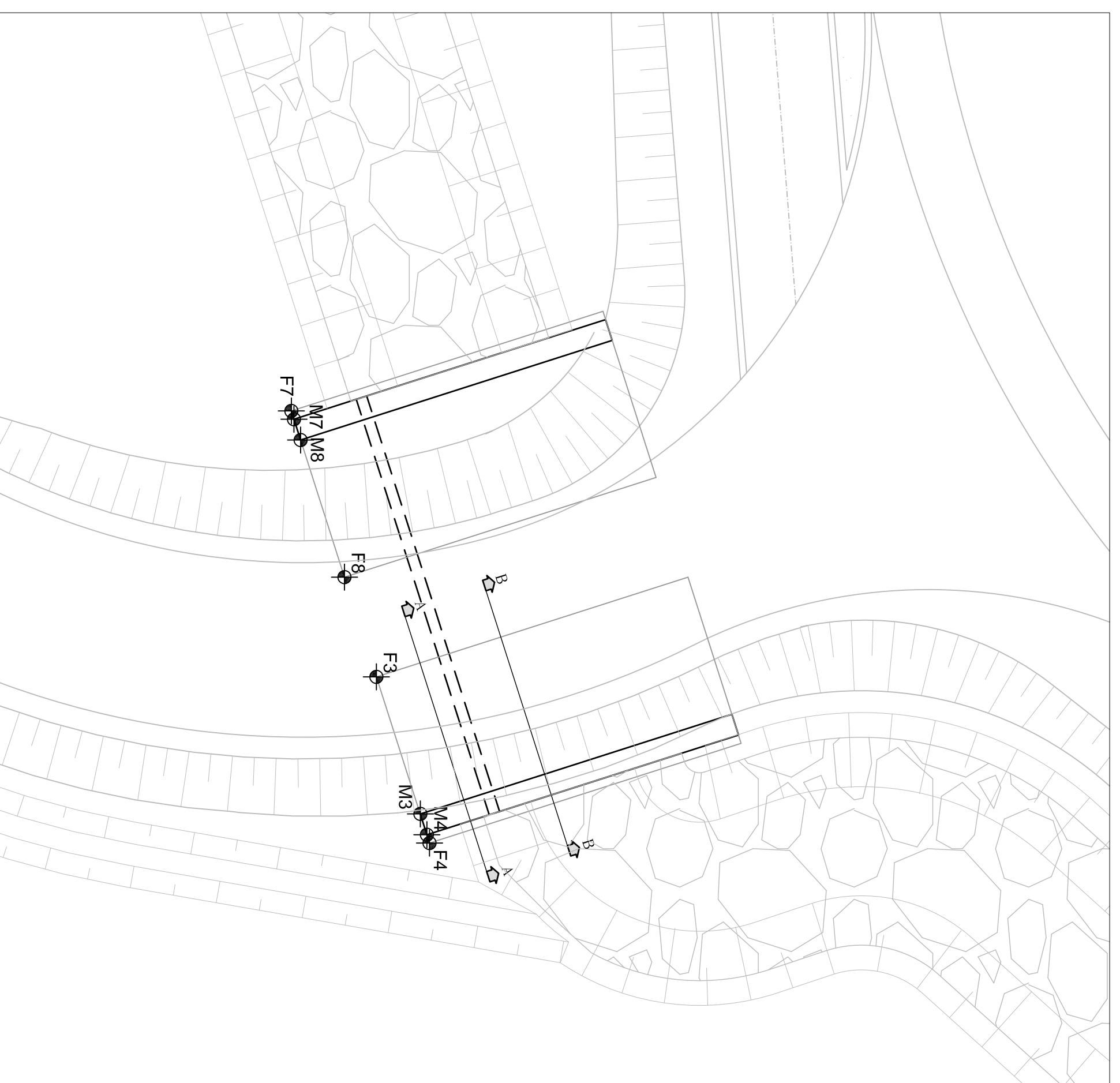
INQUADRAMENTO - Scala 1:500



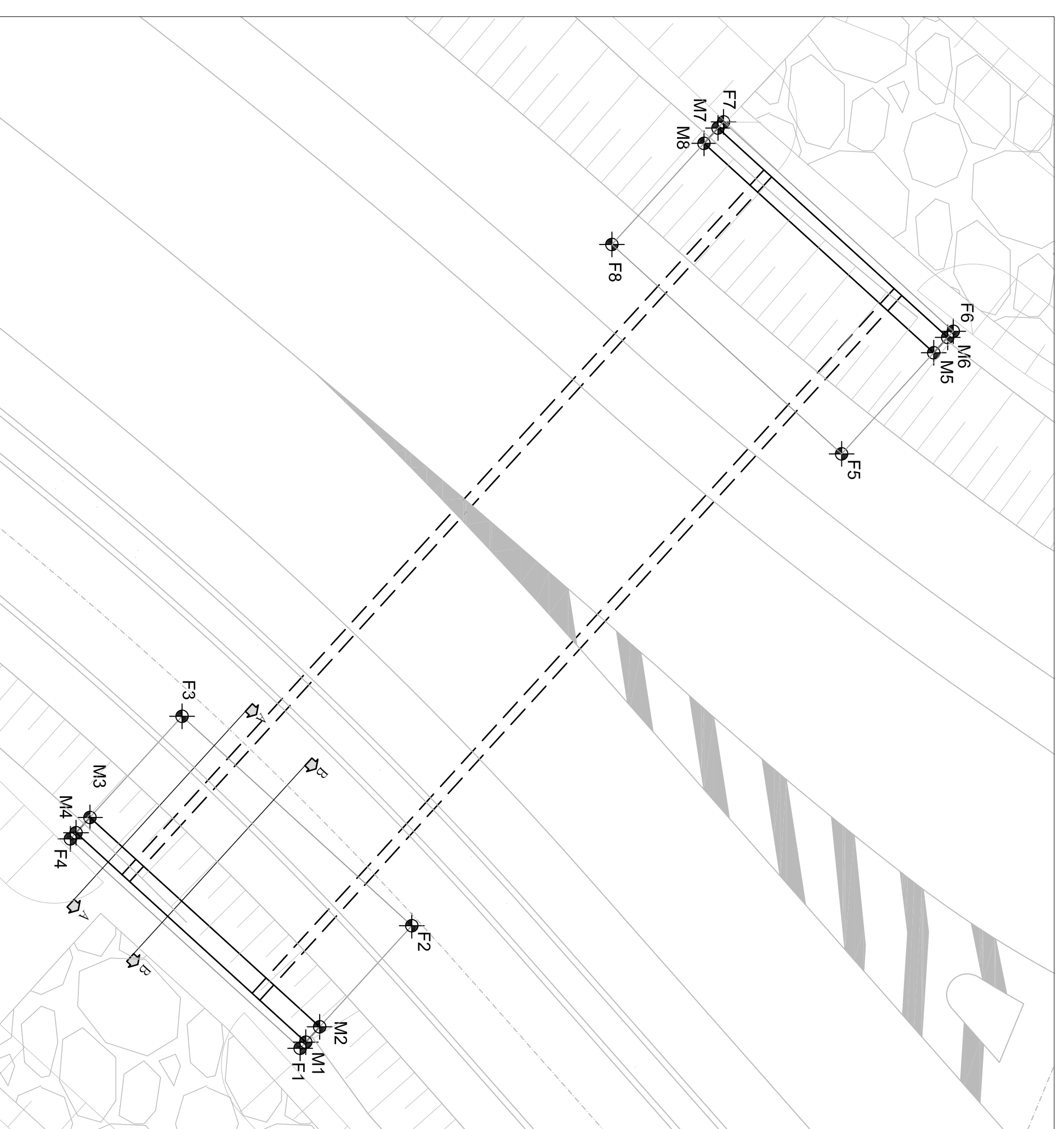
QUADRO D'UNIONE



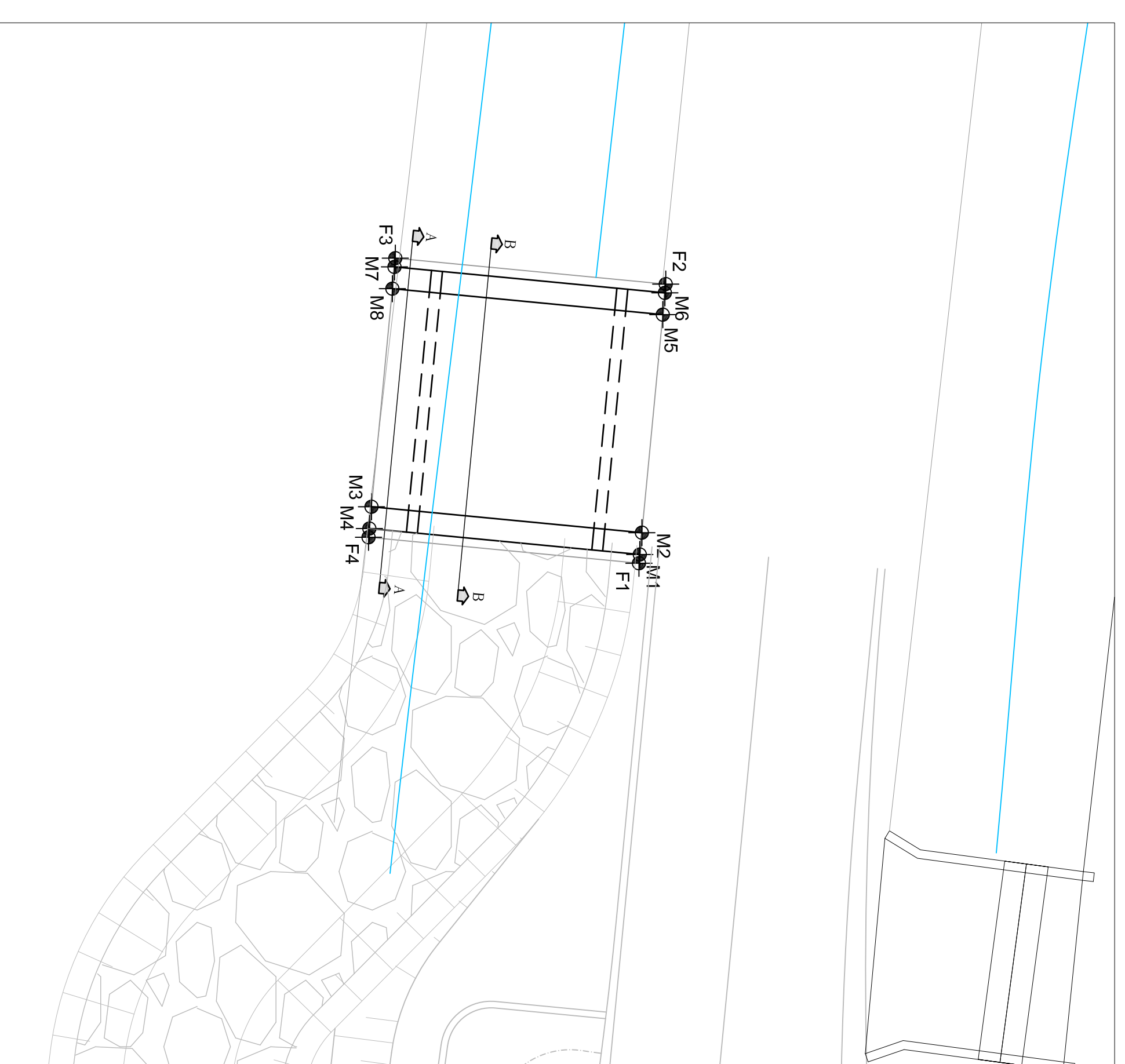
SCATOLARE 1 - Scala 1:500



SCATOLARE 2 - Scala 1:500



SCATOLARE 3 - Scala 1:500



COORDINATE TRACCIAMENTO-MURO	
Punto	Coordinate X Coordinate Y
M1	11558,029 46518,383
M2	11557,808 46518,720
M3	11552,808 46513,176
M4	11552,977 46512,840
M5	11541,398 46533,538
M6	11541,028 46533,875
M7	11555,977 46528,331
M8	11536,346 46527,994


COORDINATE TRACCIAMENTO-FONDAZIONE	
Punto	Coordinate X Coordinate Y
F1	11558,177 46518,249
F2	11555,220 46520,943
F3	11550,188 46515,399
F4	11552,977 46512,705
F5	11543,377 46531,315
F6	11540,880 46534,039
F7	11555,829 46528,466
F8	11538,785 46525,772

COORDINATE TRACCIAMENTO-MURO	
Punto	Coordinate X Coordinate Y
M1	11597,396 46537,346
M2	11596,920 46536,194
M3	11599,204 46530,080
M4	11599,681 46530,203
M5	11588,347 46534,452
M6	11587,871 46534,300
M7	11590,156 46527,156
M8	11590,632 46527,309

COORDINATE TRACCIAMENTO-FONDAZIONE	
Punto	Coordinate X Coordinate Y
F1	11597,386 46537,407
F2	11593,776 46536,188
F3	11596,061 46529,045
F4	11599,871 46530,263
F5	11591,491 46535,457
F6	11587,881 46534,239
F7	11599,965 46527,095
F8	11593,775 46528,314

COORDINATE TRACCIAMENTO-MURO	
Punto	Coordinate X Coordinate Y
M1	11505,290 46571,686
M2	11504,792 46571,733
M3	11504,201 46565,562
M4	11504,698 46565,514
M5	11499,815 46572,211
M6	11498,726 46566,087
M7	11498,224 46566,039
M8	11499,224 46566,039

COORDINATE TRACCIAMENTO-FONDAZIONE	
Punto	Coordinate X Coordinate Y
F1	11505,489 46571,667
F2	11499,119 46572,227
F3	11498,927 46566,106
F4	11504,898 46565,495



ANAS S.P.A.

AUTOSTRADA A4 - VARIANTE DI MESTRE

PASSANTE

AUTOSTRADALE

(L.443/2001 D.Lgs. 20.08.2002 N°190)

PROGETTO ESECUTIVO

C.U.P. D51B04000060001

IL RESPONSABILE DEL PROCEDIMENTO

GENERAL CONTRACTOR

Passante di Mestre S.C.P.A.

DIREZIONE LAVORI

EGGOTICOB

PROGETTAZIONE ESECUTIVA

CONSULENZA STRUTTURALE

SIST

CONSULENZA AMBIENTALE

SINT

RESPONSABILE DEL PROCEDIMENTO

ING. ZUCCHETTI

INGEGNERIA

IMPIANTI DI RACCOLTA E SMALTIMENTO ACQUA

MURI SCATOLARI CANALE BAZZERA - PLANIMETRIA E TRACCIAMENTO

CODICE DOCUMENTO

ZLT.SEZ2.C2407A.PE.PZ.001.00

CODIFICA WBS

C2407A

REV.	DATA	DESCRIZIONE	REDAZIONE	CONTRATTANTE APPROVATO	ZONIFICAZIONE	SCALE	PROVA
00	07/12	ESBORNO STRUTTURALE	FORNITURATO	ZUCCHETTI	ZOLLET	SCALE	1:500
01							
02							
03							
04							