



ANAS S.P.A.



AUTOSTRADA A4 - VARIANTE DI MESTRE

# PASSANTE AUTOSTRADALE

(L.443/2001 D.Lgs. 20.08.2002 N°190)

PROGETTO ESECUTIVO  
C.U.P D51B04000060001

IL RESPONSABILE  
DEL PROCEDIMENTO

GENERAL CONTRACTOR

 **Passante di Mestre s.c.p.a.**

DIREZIONE LAVORI



PROGETTAZIONE ESECUTIVA



RESPONSABILE DEL PROGETTO:  
DOTT. ING. LUCIO ZOLLET



PROGETTO STRADALE  
CASELLO DI MARTELLAGO-SCORZE<sup>1</sup> E VIABILITA<sup>1</sup> DI COLLEGAMENTO  
ROTATORIA VIA ASTORI - SEZIONI CORRENTI

CODICE DOCUMENTO

ZLT.5E2.C2414B.PE.SV.001.00

CODIFICA WBS

C2414B

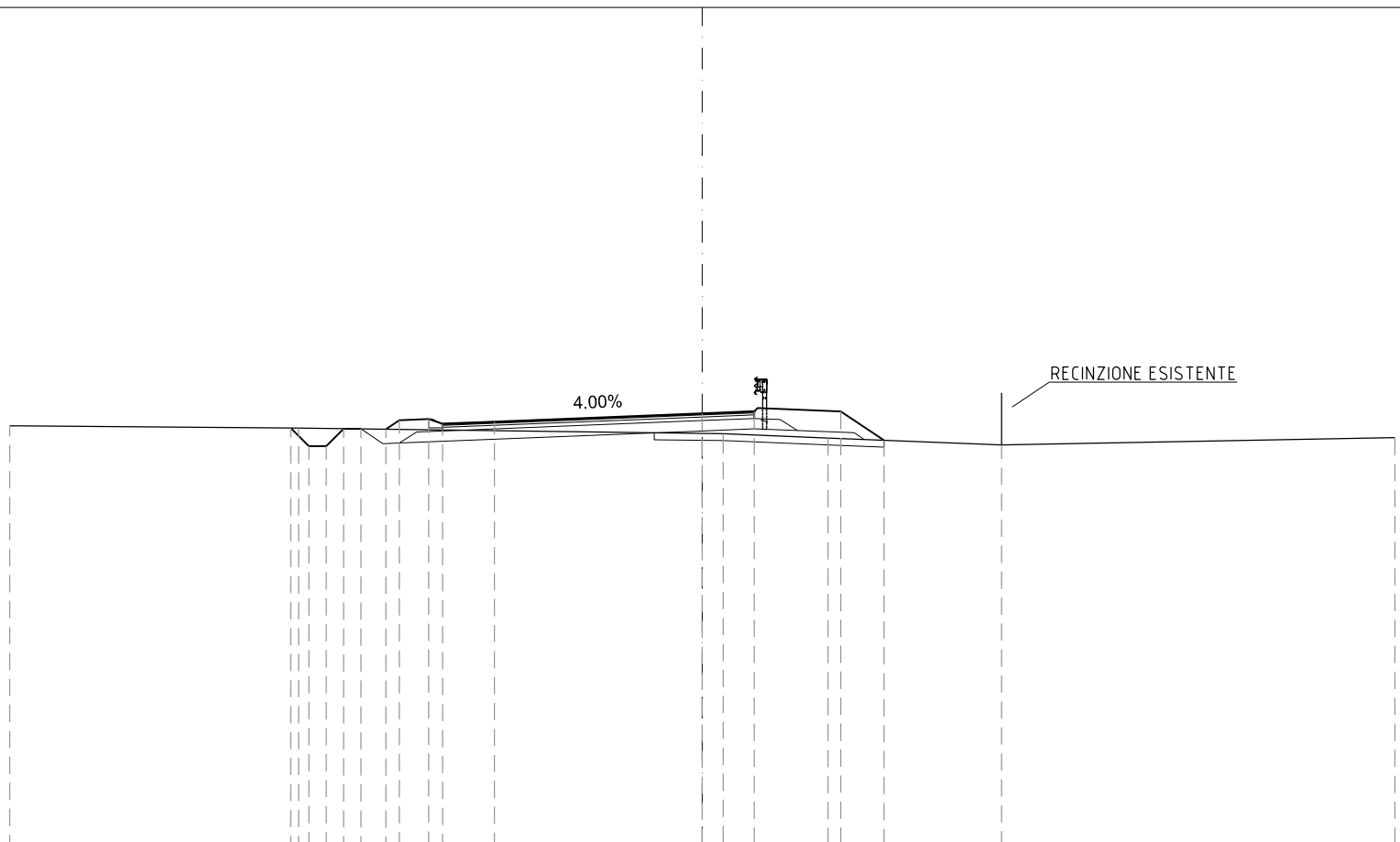
REV.	DATA	DESCRIZIONE	REDATTO	CONTROLLATO	APPROVATO	TAVOLA
00	07/12	EMISSIONE UFFICIALE	TARULLI	ZANCHETTIN	ZOLLET	<b>C2414B.PE.SV.001</b>
01						SCALA
02						-
03						CAD
04						Nome FILE ZLT.5E2.C2414B.PE.SV.001.00.dwg

PROFILO Rot\_ASTORI

SEZIONE R-1

PROGRESSIVA 0.00

-3  
200 200



PROGRESSIVE TERRENO	-20.00	-11.66	0.61	3.64	8.65	20.00
PARZIALI TERRENO	8.34	12.27	3.03	5.01	11.35	
QUOTE TERRENO	9.12	9.05	8.89	8.76	8.57	8.78
PROGRESSIVE PROGETTO		-11.89	0.00	4.00	5.25	-6.00
PARZIALI PROGETTO		0.53	1.50	2.50	1.25	6.00
QUOTE PROGETTO		9.05	9.47	9.53	9.53	8.70

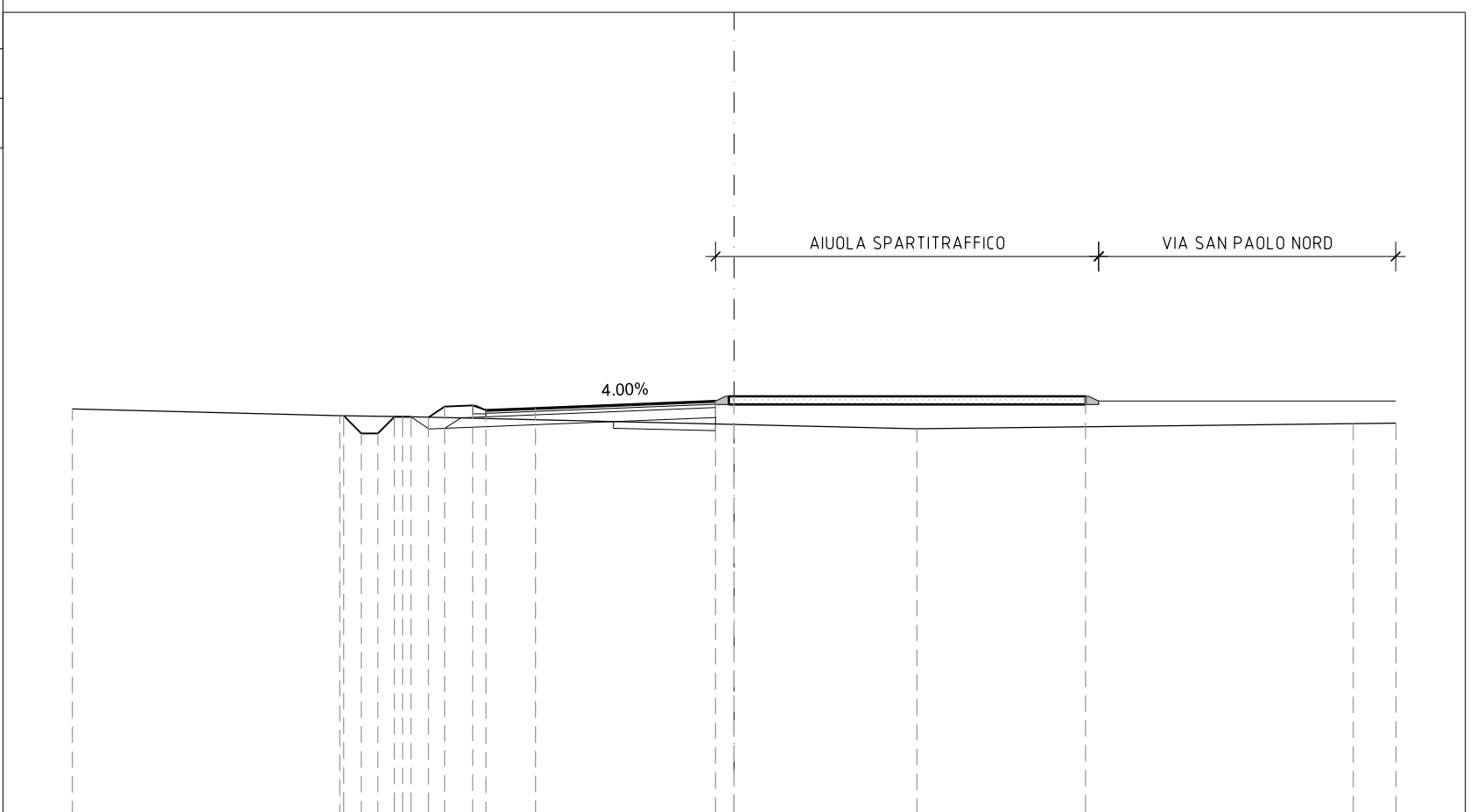


PROFILO Rot\_ASTORI

SEZIONE R-3

PROGRESSIVA 29.47

-3  
200 200



PROGRESSIVE TERRENO	-20.00	-11.92	-10.02	5.53	18.71	20.00								
PARZIALI TERRENO	8.08	1.90	15.55	13.18	1.29									
QUOTE TERRENO	9.21	9.00	8.97	8.61	8.76	8.78								
PROGRESSIVE PROGETTO		-11.80	-11.27	-10.77	-10.27	-9.77	-9.23	-8.75	-7.90	-7.50	-6.00	-0.56	0.00	10.62
PARZIALI PROGETTO		0.53	0.50	0.50	0.50	0.50	0.48	0.85	0.40	1.50	5.44	0.56	10.62	
QUOTE PROGETTO		9.00	8.47	8.47	8.97	8.97	8.95	9.28	9.31	9.17	9.23	9.45	9.59	9.59













PROFILO Rot\_ASTORI

SEZIONE R-9

PROGRESSIVA 92.06

-3  
200 200

PROGRESSIVE TERRENO	-20.00			-8.23	-6.11	-0.22		14.26	16.95	18.04	18.60	19.08	19.69	20.00
PARZIALI TERRENO		11.77		2.12	5.89		14.48		2.69	1.09	0.56	0.48	0.61	0.31
QUOTE TERRENO	9.20			8.99	8.96	8.85		8.45	8.34	7.99	7.80	7.99	8.22	8.23
PROGRESSIVE PROGETTO					-6.00	-0.45	0.00							
PARZIALI PROGETTO			0.54	0.50	0.50	0.50	0.50	0.50	0.50	0.50	0.50	0.50	0.50	0.50
QUOTE PROGETTO	9.05	8.52	8.52	9.02	9.00	9.28	9.31	9.17	9.23	9.45	9.59			9.59

AIUOLA SPARTITRAFFICO

4.00%

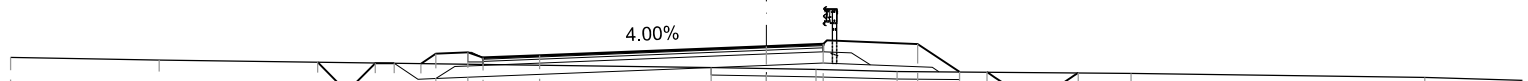


PROFILO Rot\_ASTORI

SEZIONE R-11

PROGRESSIVA 111.79

-3  
200 200



PROGRESSIVE TERRENO	-20.00	-16.07				-1.46	1.31	3.45		9.65	17.42	20.00								
PARZIALI TERRENO		3.93		14.61			2.77	2.14	6.20		7.77	2.58								
QUOTE TERRENO	9.18	9.10				8.91	8.86	8.81		8.76	8.65	8.57								
PROGRESSIVE PROGETTO							0.00	1.50	4.00	5.11	5.83	6.80	7.31	8.25						
PARZIALI PROGETTO			0.53	0.50	0.50	0.50	0.56	0.46	0.85	0.40	1.50	6.00	1.50	2.50	1.11	0.97	0.51	0.94		
QUOTE PROGETTO			9.05	8.52	8.52	9.02	9.02	9.01	9.28	9.31	9.17	9.23	9.47	9.53	9.53	8.79	8.79	8.15	8.15	8.77







PROFILO Rot\_ASTORI

SEZIONE R-15

PROGRESSIVA 174.97



PROGRESSIVE TERRENO	20.00	16.84				2.21		8.03	9.75	11.96	12.67	15.93	19.05	20.00
PARZIALI TERRENO		3.16			19.05		5.82	1.72	2.21	0.71	3.26	3.12	0.95	
QUOTE TERRENO	9.11	9.08				8.80		8.61	8.11	8.93	9.20	9.25	9.20	8.84
PROGRESSIVE PROGETTO								0.00	1.50	4.00	5.26			
PARZIALI PROGETTO								1.50	2.50	1.26				
QUOTE PROGETTO								9.47	9.53	9.53	8.70			





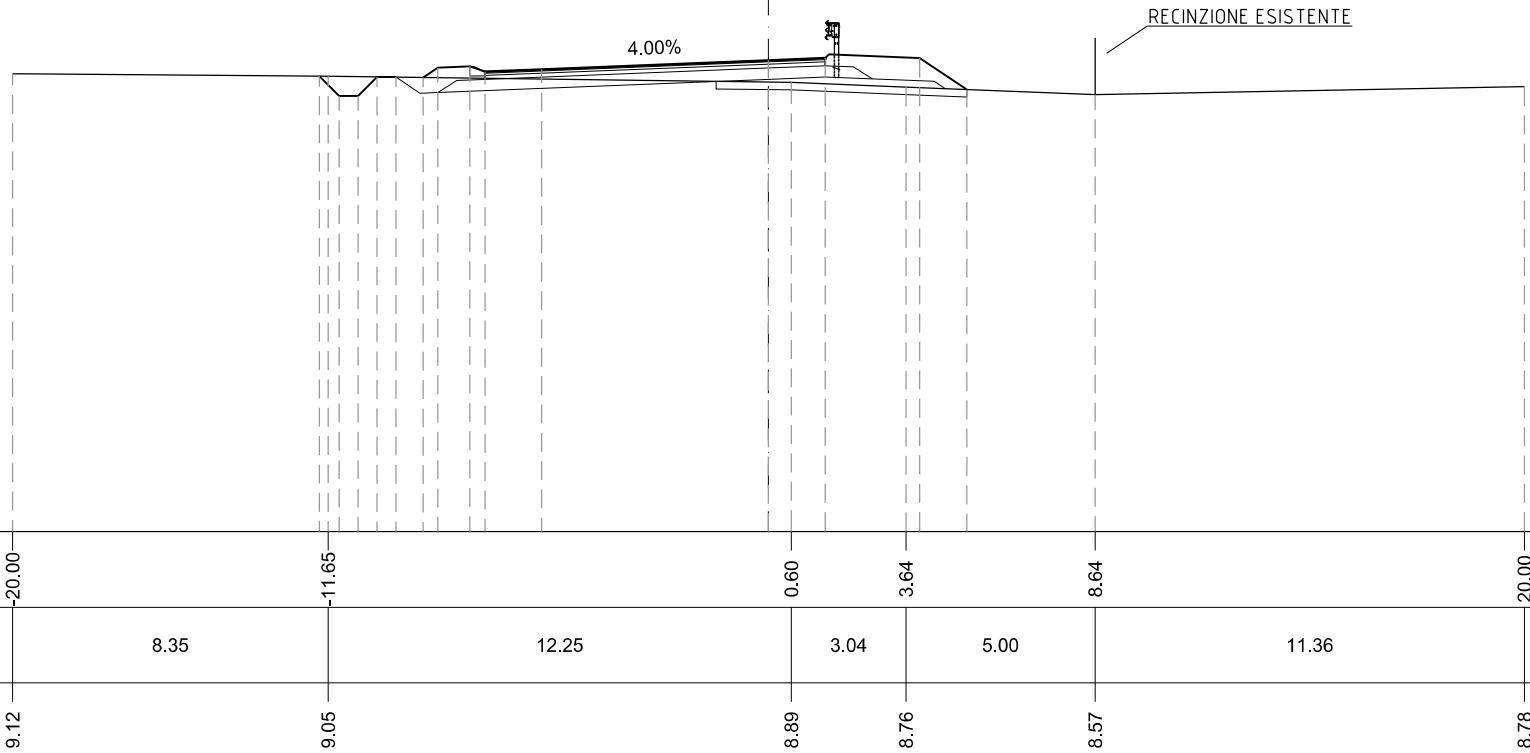


PROFILO Rot\_ASTORI

SEZIONE R-18

PROGRESSIVA 207.33

-3  
200 200



PROGRESSIVE TERRENO	-20.00	-11.65	0.60	3.64	8.64	20.00
PARZIALI TERRENO	8.35	12.25	3.04	5.00	11.36	
QUOTE TERRENO	9.12	9.05	8.89	8.76	8.57	8.78
PROGRESSIVE PROGETTO		-11.89 -11.36 -10.86 -10.36 -9.86 -9.14 -8.75 -7.90 -7.50 -6.00	0.00	4.00	5.25	
PARZIALI PROGETTO		0.53 0.50 0.50 0.50 0.50 0.39 0.85 0.40 1.50	6.00	1.50	2.50	1.25
QUOTE PROGETTO		9.05 8.53 8.53 9.03 9.02 9.28 9.31 9.17 9.23	9.47	9.53	9.53	8.70