PROGR. 0+400.00

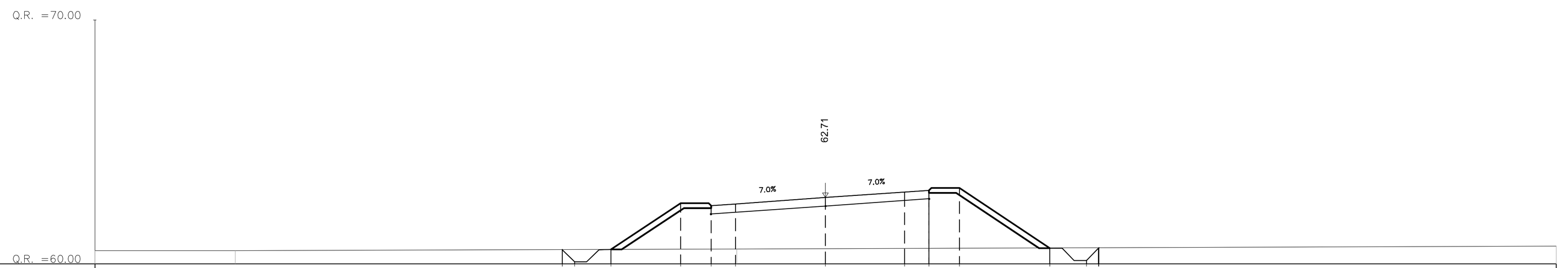

QUOTE PROGETTO	60.58 60.08 60.58 62.48 62.38 62.45 62.71 62.94 63.01 63.11 60.64 60.14 60.64
DISTANZE PROGETTO	-10.80 -10.30 -8.80 -5.95 -4.70 -3.70 0.00 3.25 4.25 5.50 9.21 10.71 11.21
DISTANZE PARZIALI	1.50 2.85 1.25 1.00 3.70 3.25 1.25 3.71 1.50
QUOTE TERRENO	60.53 60.53 60.60 60.71
DISTANZE TERRENO	-30.00 -24.23 -3.65 30.00

PROGR. 0+425.00

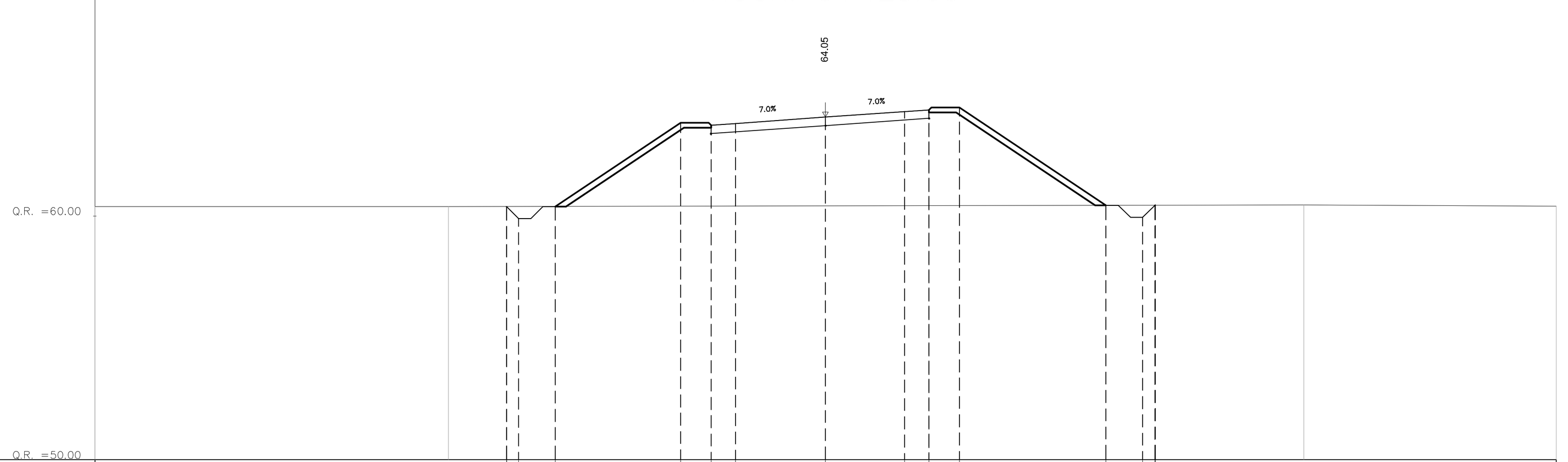

QUOTE PROGETTO	60.39 59.89 60.39 63.83 63.73 63.80 64.05 64.28 64.35 64.45 60.44 59.94 60.45
DISTANZE PROGETTO	-13.10 -12.60 -11.10 -5.95 -4.70 -3.70 0.00 3.25 4.25 5.50 11.52 13.02 13.52
DISTANZE PARZIALI	1.50 5.15 1.25 1.00 3.70 3.25 1.25 6.02 1.50
QUOTE TERRENO	60.38 60.38 60.46 60.40
DISTANZE TERRENO	-30.00 -15.48 19.64 30.00

PROGR. 0+450.00

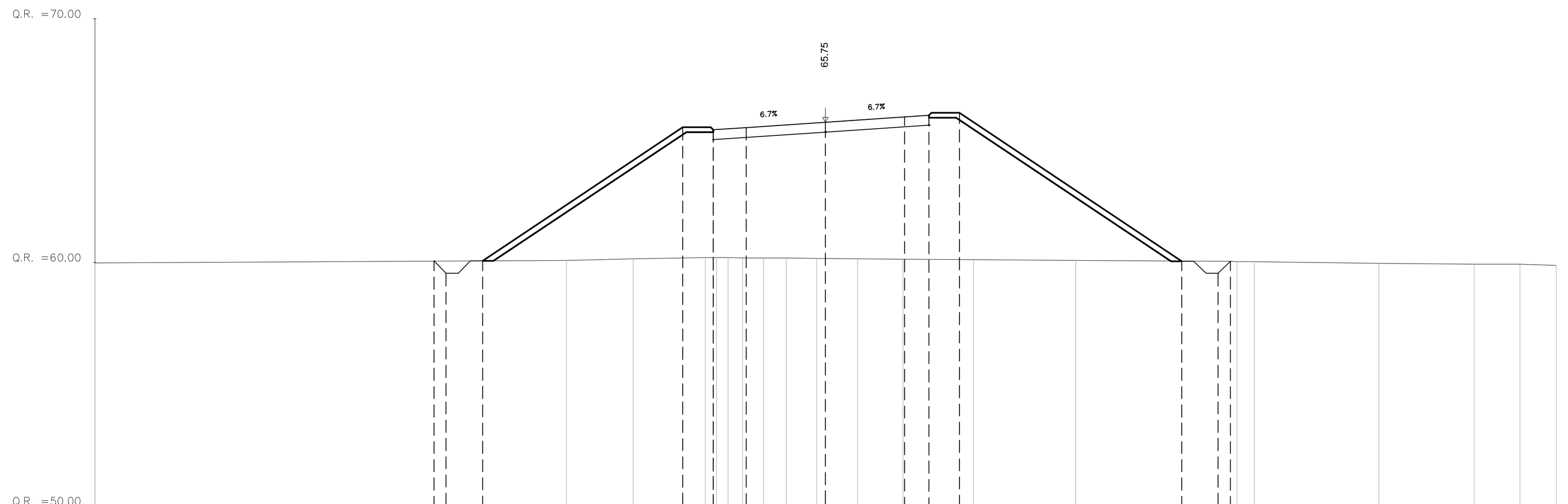

QUOTE PROGETTO	60.06 59.56 60.06 65.54 65.44 65.53 65.75 65.96 66.03 66.13 60.05 59.55 60.05
DISTANZE PROGETTO	16.08 15.58 -14.08 -5.86 -4.61 -3.25 0.00 3.25 4.25 5.50 14.62 16.12 16.62
DISTANZE PARZIALI	8.22 1.25 1.36 3.25 3.25 1.00 1.25 9.12
QUOTE TERRENO	59.98 60.07 60.14 60.20 60.19 60.17 60.16 60.15 60.14 60.11 60.08 60.03 59.96 59.93 59.92 59.88
DISTANZE TERRENO	-30.00 -10.64 -7.89 -4.93 -3.40 -1.61 -0.36 1.32 3.17 6.08 10.27 16.89 22.71 26.63 28.50 30.00

Inizio Cavalcaferrovia "IV03"

PROGR. 0+469.71

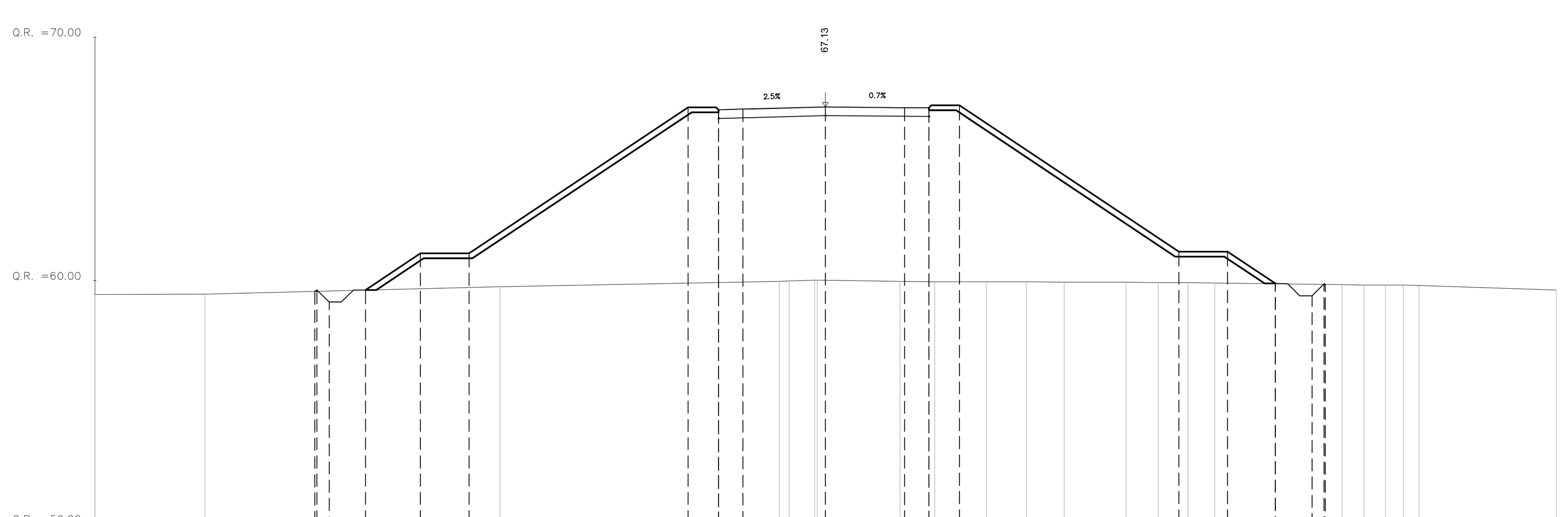

QUOTE PROGETTO	59.62 59.12 59.62 61.12 61.12 67.12 67.02 67.04 67.13 67.10 67.00 67.20 61.20 61.20 59.88 59.38 59.88
DISTANZE PROGETTO	-20.88 -20.38 -18.88 -16.64 -14.64 -5.64 -4.39 -3.39 0.00 3.25 4.25 5.50 14.50 16.50 18.47 19.97 20.52
DISTANZE PARZIALI	1.50 2.24 2.00 9.00 1.25 1.00 3.39 3.25 1.25 9.00 2.00 1.97 1.50
QUOTE TERRENO	59.44 59.45 59.75 59.96 60.02 59.97 59.96 59.96 59.95 59.94 59.93 59.92 59.92 59.91 59.83 59.82 59.81 59.62
DISTANZE TERRENO	-30.00 -25.47 -13.37 -1.90 -0.45 3.05 4.48 6.59 8.23 9.79 12.34 13.66 14.87 15.97 21.22 22.98 24.36 30.00

Fine Cavalcaferrovia "IV03"

PROGR. 0+588.01

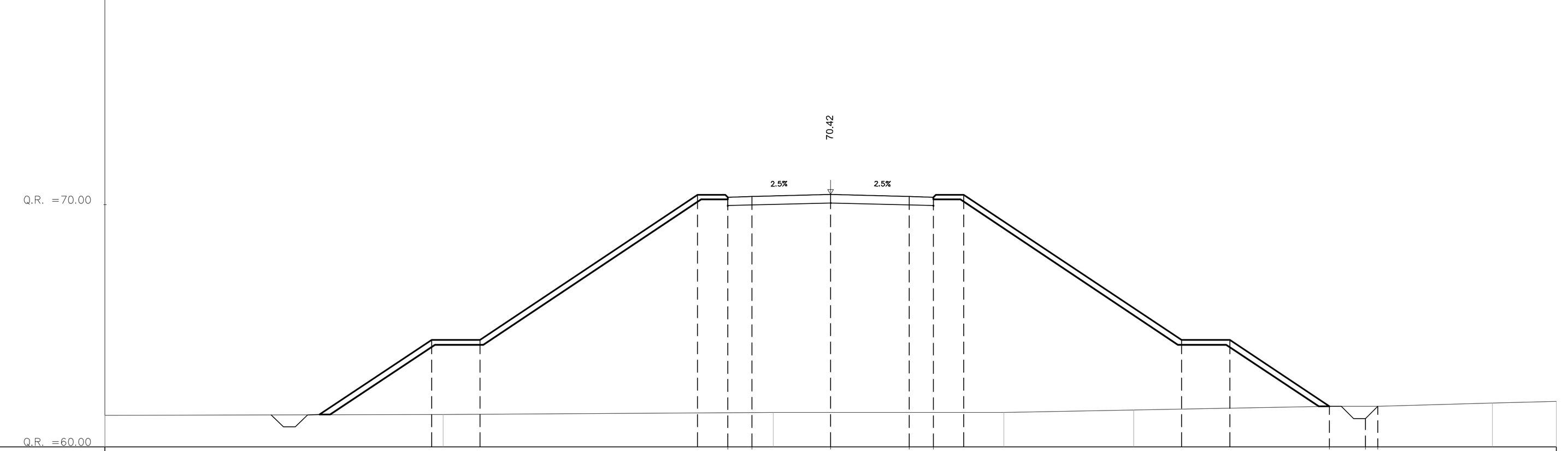

QUOTE PROGETTO	70.31 70.34 70.42 70.34 70.31 61.67 61.17 61.67
DISTANZE PROGETTO	-4.25 -3.25 0.00 3.25 4.25 20.61 22.11 22.61
DISTANZE PARZIALI	1.00 3.25 3.25 1.00
QUOTE TERRENO	61.31 61.34 61.42 61.41 61.52 61.80 61.87
DISTANZE TERRENO	-30.00 -16.03 -2.38 7.17 12.52 27.37 30.00

PROGR. 0+625.00

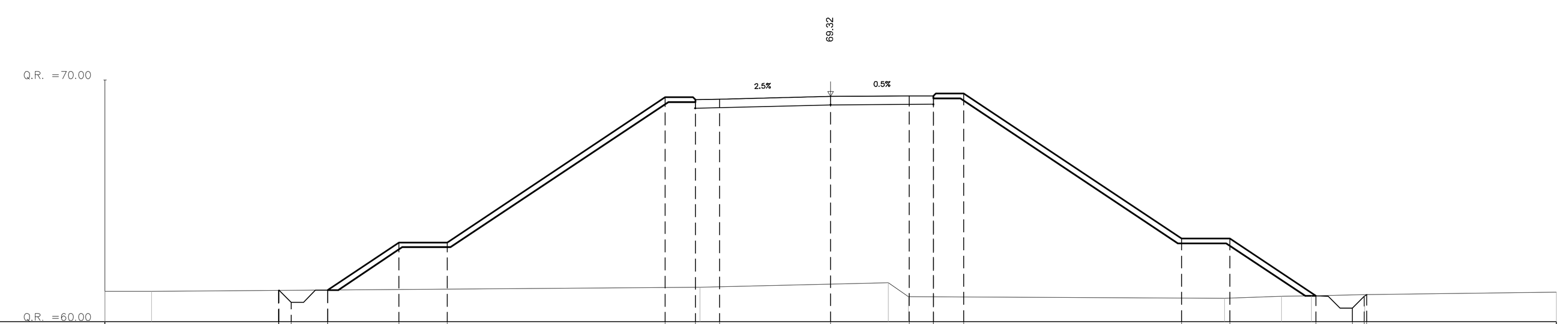

QUOTE PROGETTO	61.20 60.81 61.31 63.28 63.28 69.28 69.08 69.21 69.32 69.34 69.24 69.44 63.44 63.44 61.06 60.56 61.06
DISTANZE PROGETTO	-22.80 -22.30 -20.80 -17.85 -15.85 -6.85 -5.60 -4.60 0.00 3.25 4.25 5.50 14.50 16.50 20.06 21.56 22.06
DISTANZE PARZIALI	1.50 2.95 2.00 9.00 1.25 1.00 4.60 3.25 1.25 9.00 2.00 3.56 1.50
QUOTE TERRENO	61.26 61.25 61.42 61.61 60.96 61.06 61.07 61.12 61.22
DISTANZE TERRENO	-30.00 -28.07 -5.40 2.38 16.28 18.64 19.88 22.08 30.00

PROGR. 0+650.00

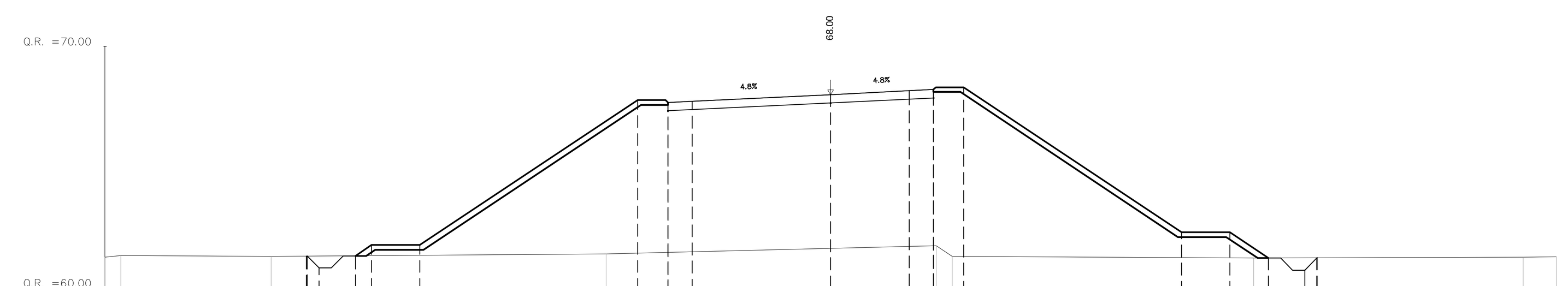

QUOTE PROGETTO	61.32 60.82 61.33 61.78 61.78 67.78 67.68 67.72 68.00 68.16 68.21 68.31 62.31 62.31 61.24 60.74 61.24
DISTANZE PROGETTO	-21.65 -21.15 -19.65 -18.98 -16.98 -7.98 -6.73 -5.73 0.00 3.25 4.25 5.50 14.50 16.50 18.10 19.60 20.10
DISTANZE PARZIALI	1.50 2.00 9.00 1.25 1.00 5.73 3.25 1.25 9.00 2.00 1.60 1.50
QUOTE TERRENO	61.28 61.30 61.40 61.74 61.24 61.27 61.29
DISTANZE TERRENO	-30.00 -23.13 -9.29 4.37 17.49 28.64 30.00

PROGR. 0+675.00

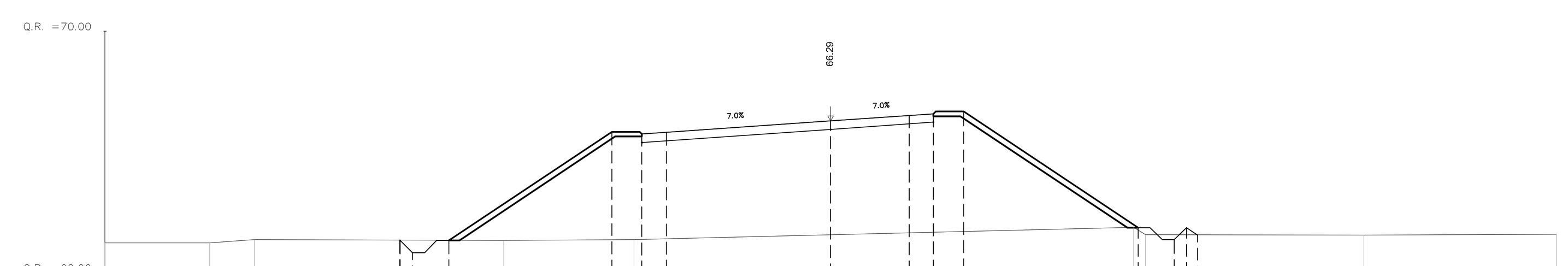

QUOTE PROGETTO	61.35 60.85 61.35 65.85 65.65 65.82 66.29 66.52 66.49 66.69 61.88 61.38 61.88 61.58
DISTANZE PROGETTO	-17.79 -17.29 -15.79 -9.05 -7.80 -6.80 0.00 3.25 4.25 5.50 12.71 14.21 14.71 15.16
DISTANZE PARZIALI	1.50 6.74 1.25 1.00 6.80 3.25 1.00 1.25 7.21 1.50
QUOTE TERRENO	61.24 61.25 61.39 61.35 61.39 61.89 61.57 61.61
DISTANZE TERRENO	-30.00 -25.68 -23.83 -13.52 -8.13 12.52 22.03 30.00

COMMITTENTE: RFI RETE FERROVIARIA ITALIANA – GRUPPO FERROVIE DELLO STATO

DIREZIONE LAVORI: ITALFERR – GRUPPO FERROVIE DELLO STATO

APPALTATORE: MANDATARIA: salini impregilo – MANDANTI: ASTALDI, Costruzioni Linee Ferroviarie s.p.a., S.I.F.E.L.

PROGETTAZIONE: MANDATARIA: TECH PROJECT ingegneria integrata ® – MANDANTI: Lombardi (Lombardi Ingegneria S.r.l., Lombardi SA Ingegneri Consulenti), SETECO ingegneria s.r.l.

PROGETTO ESECUTIVO

DIRETTRICE FERROVIARIA MESSINA - CATANIA - PALERMO
NUOVO COLLEGAMENTO PALERMO - CATANIA
RADDOPPIO DELLA TRATTA BICOCCA - CATENANUOVA

DISEGNO

NV - VIABILITA'
NV03 - Sistemazione viabilità a pk 17+349 (relativa a IV03)
Sezioni trasversali - Tav.3

APPALTATORE	PROGETTAZIONE		SCALA:
DIRETTORE TECNICO Ing. M. RUFFO	DIRETTORE DELLA PROGETTAZIONE Ing. G. TANZI TANZI GIANCARLO ORDINE INGEGNERI DELLA PROVINCIA DI ROMA/80201950583 Ingegnere 30.07.2018 18:46:07 UTC		1:200

COMMESSA	LOTTO	FASE	ENTE	TIPO DOC.	OPERA/DISCIPLINA	PROGR.	REV.
RS39	10	E	ZZ	W9	NV0300	003	A

Rev.	Descrizione	Redatto	Data	Verificato	Data	Approvato	Data	Autorizzato Data
A	EMISSIONE ESECUTIVA	G. FISCO	09/05/2018	A. NASTASI	10/05/2018	G. TANZI	11/05/2018	Ing.G.TANZI 11/05/2018

File:RS39-10-E-ZZ-W9-NV0300-003_A.DWG | n. Elab.: