PROGR. 0+700.00

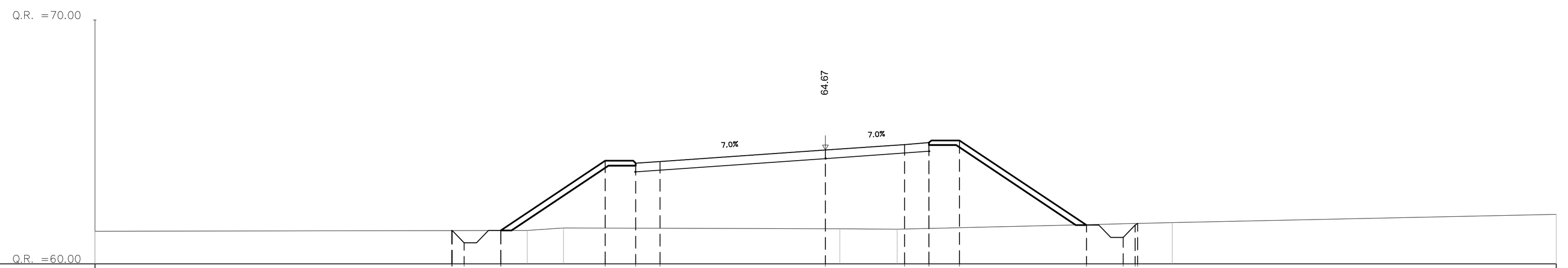

QUOTE PROGETTO	61.36 60.86 61.36 64.22 64.12 64.19 64.67 64.89 64.86 65.06 61.59 61.08 61.58
DISTANZE PROGETTO	-15.34 -14.84 -13.34 -9.05 -7.80 -6.80 0.00 3.25 4.25 5.50 10.71 12.21 12.81
DISTANZE PARZIALI	1.50 4.29 1.25 1.00 6.80 3.25 1.25 5.21 1.50
QUOTE TERRENO	61.32 61.36 61.46 61.43 61.42 61.68 62.03
DISTANZE TERRENO	-30.00 -12.25 -10.75 0.58 2.94 14.23 30.00

PROGR. 0+725.00

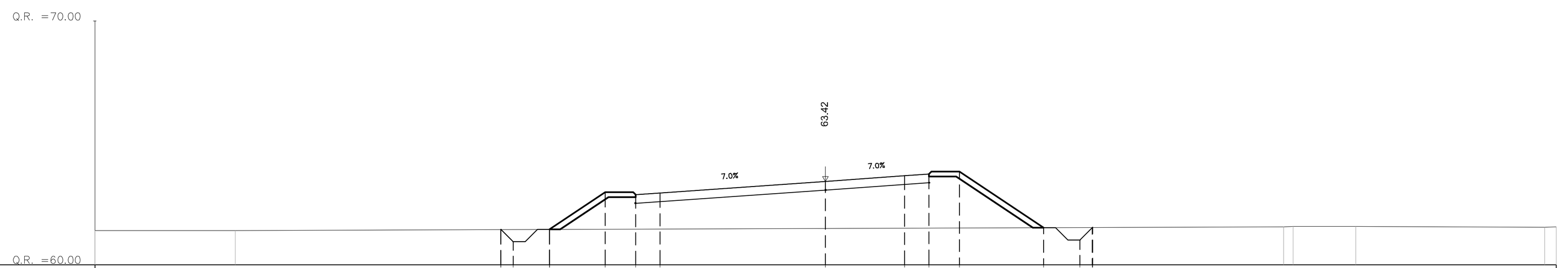

QUOTE PROGETTO	61.45 60.95 61.46 62.98 62.78 62.95 63.42 63.65 63.72 63.82 61.53 61.02 61.53
DISTANZE PROGETTO	-13.33 -12.83 -11.33 -9.05 -7.80 -6.80 0.00 3.25 4.25 5.50 8.94 10.44 10.94
DISTANZE PARZIALI	1.50 2.28 1.25 1.00 6.80 3.25 1.00 1.25 3.44 1.50
QUOTE TERRENO	61.40 61.41 61.56 61.58 61.55
DISTANZE TERRENO	-30.00 -24.23 18.81 21.77 29.52

PROGR. 0+750.00

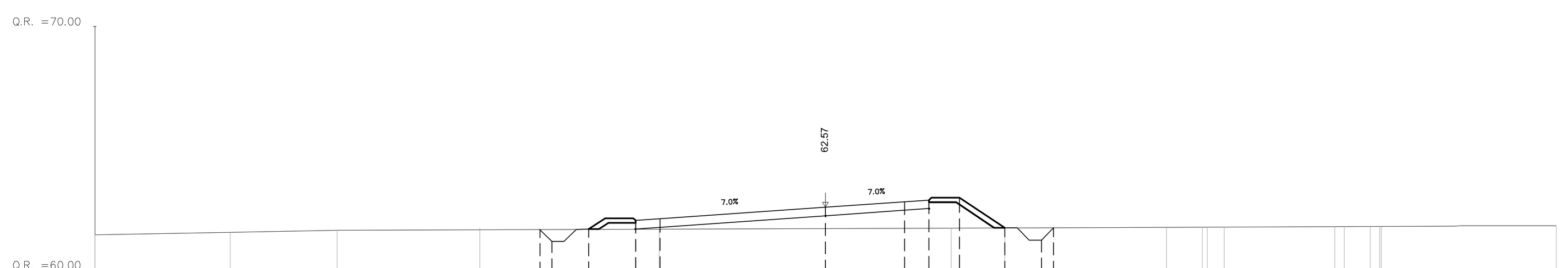

QUOTE PROGETTO	61.67 61.17 61.67 62.03 62.10 62.57 62.80 62.87 61.73 61.23 61.73
DISTANZE PROGETTO	-11.73 -11.23 -9.73 -7.80 -6.80 0.00 3.25 4.25 7.36 8.86 9.36
DISTANZE PARZIALI	16.30 1.50 1.93 1.00 6.80 3.25 1.50
QUOTE TERRENO	61.44 61.55 61.63 61.71 62.72 63.81 63.81 63.82 63.82 62.51 62.05 61.79 61.82
DISTANZE TERRENO	-30.00 -24.44 -20.05 -14.19 -6.82 5.16 7.35 14.00 15.47 20.91 22.36 25.81 30.00

PROGR. 0+775.00

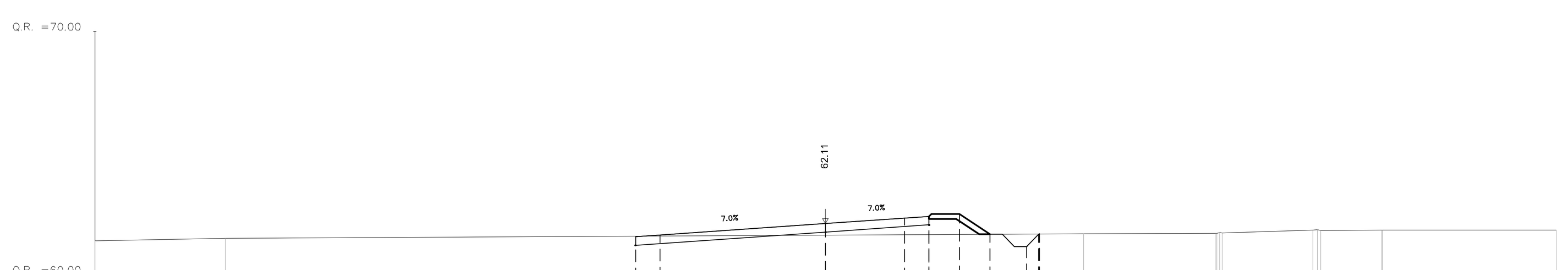

QUOTE PROGETTO	61.57 61.64 62.11 62.34 62.41 62.51 61.67 61.17 61.67 61.69
DISTANZE PROGETTO	-7.80 -6.80 0.00 3.25 4.25 5.50 6.75 8.25 8.75 8.78
DISTANZE PARZIALI	1.00 6.80 3.25 1.25 1.25 1.50
QUOTE TERRENO	61.41 61.50 61.70 61.71 61.84 61.84 61.85
DISTANZE TERRENO	-30.00 -24.65 10.59 16.00 20.01 22.84 30.00

PROGR. 0+800.00

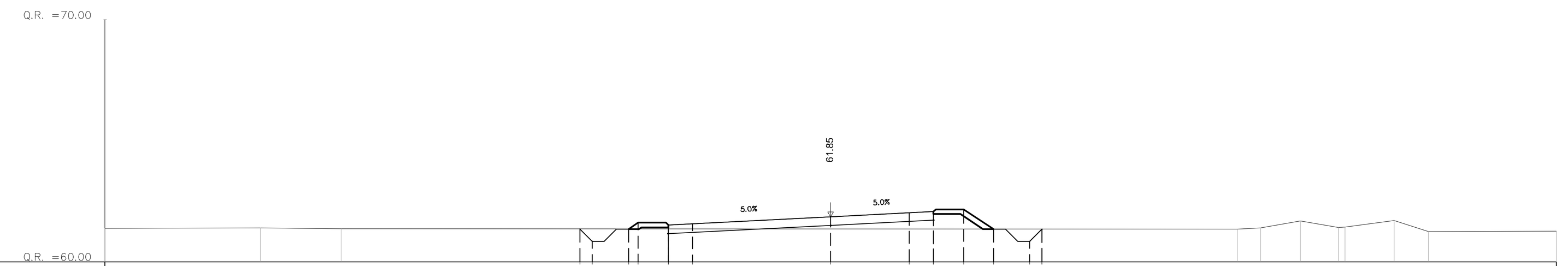

QUOTE PROGETTO	61.35 60.85 61.35 61.62 61.82 61.57 61.85 62.02 62.07 62.17 61.35 60.84 61.35
DISTANZE PROGETTO	-10.35 -9.86 -8.36 -7.97 -6.72 -5.72 0.00 3.25 4.25 5.50 6.73 8.23 8.73
DISTANZE PARZIALI	1.50 1.25 5.72 3.25 1.25 1.23 1.50
QUOTE TERRENO	61.38 61.40 61.36 61.34 61.69 61.42 61.70 61.25 61.27
DISTANZE TERRENO	-30.00 -23.58 -20.24 16.80 19.41 21.00 23.30 24.71 30.00

PROGR. 0+825.00

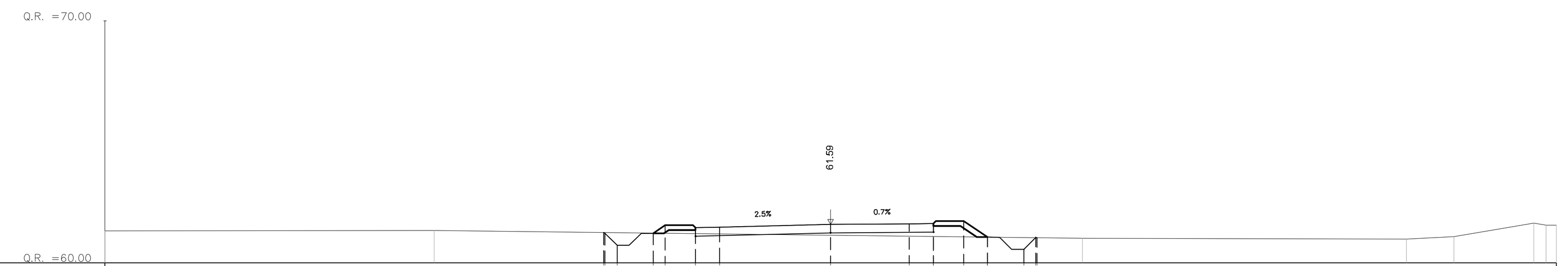

QUOTE PROGETTO	61.22 60.72 61.23 61.56 61.46 61.48 61.59 61.62 61.82 61.72 61.06 60.56 61.06
DISTANZE PROGETTO	-9.33 -8.83 -7.33 -6.84 -5.59 -4.59 0.00 3.25 4.25 5.50 6.49 7.99 8.53
DISTANZE PARZIALI	1.50 1.25 1.00 4.59 3.25 1.25 1.50
QUOTE TERRENO	61.31 61.35 61.01 60.98 61.09 61.64
DISTANZE TERRENO	-30.00 -16.40 10.42 23.81 25.76 29.08

PROGR. 0+850.00

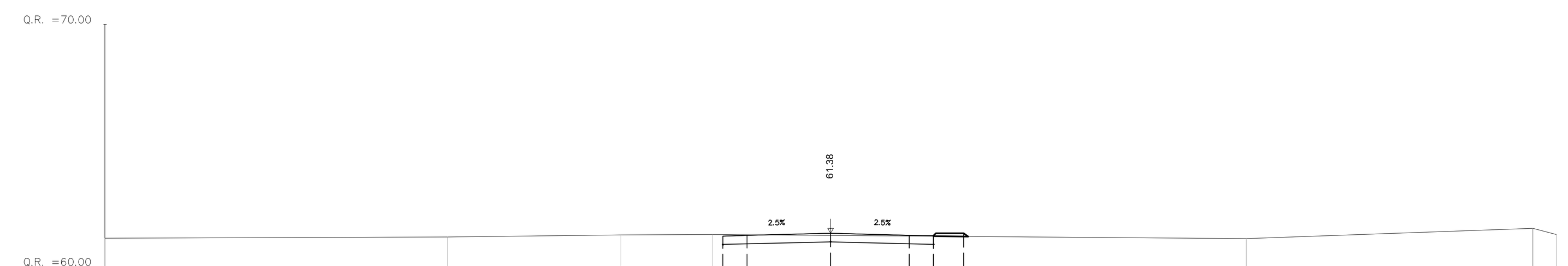

QUOTE PROGETTO	61.27 61.29 61.38 61.30 61.28 61.37
DISTANZE PROGETTO	-4.45 -3.45 0.00 3.25 4.25 5.50
DISTANZE PARZIALI	1.00 3.45 3.25 1.25
QUOTE TERRENO	61.17 61.23 61.31 61.33 61.16 61.58
DISTANZE TERRENO	-30.00 -15.83 -8.67 -4.89 17.18 29.02

COMMITTENTE: RFI RETE FERROVIARIA ITALIANA – GRUPPO FERROVIE DELLO STATO

DIREZIONE LAVORI: ITALFERR – GRUPPO FERROVIE DELLO STATO

APPALTATORE: MANDATARIA: salini impregilo — MANDANTI: ASTALDI, Costruzioni Linee Ferroviarie s.p.a., S.I.F.EL.

PROGETTAZIONE: MANDATARIA: TECH PROJECT ingegneria integrata ® — MANDANTI: Lombardi (Lombardi Ingegneria S.r.l., Lombardi SA Ingegneri Consulenti), SETECO ingegneria s.r.l.

PROGETTO ESECUTIVO

DIRETTRICE FERROVIARIA MESSINA - CATANIA - PALERMO
NUOVO COLLEGAMENTO PALERMO - CATANIA
RADDOPPIO DELLA TRATTA BICOCCA - CATENANUOVA

DISEGNO

NV - VIABILITA'
NV03 - Sistemazione viabilità a pk 17+349 (relativa a IV03)
Sezioni trasversali - Tav.4

APPALTATORE	PROGETTAZIONE		SCALA:
DIRETTORE TECNICO Ing. M. RUFFO	DIRETTORE DELLA PROGETTAZIONE Ing. G. TANZI TANZI GIANCARLO ORDINE DEGLI INGEGNERI DELLA PROVINCIA DI ROMA/80201950583 Ingegnere 30.07.2018 18:46:05 UTC		1:200

COMMESSA	LOTTO	FASE	ENTE	TIPO DOC.	OPERA/DISCIPLINA	PROGR.	REV.
RS39	10	E	ZZ	W9	NV0300	004	A

Rev.	Descrizione	Redatto	Data	Verificato	Data	Approvato	Data	Autorizzato Data
A	EMISSIONE ESECUTIVA	G. FISCO	09/05/2018	A. NASTASI	10/05/2018	G. TANZI	11/05/2018	Ing.G.TANZI 11/05/2018

File:RS39-10-E-ZZ-W9-NV0300-004_A.DWG | n. Elab.: