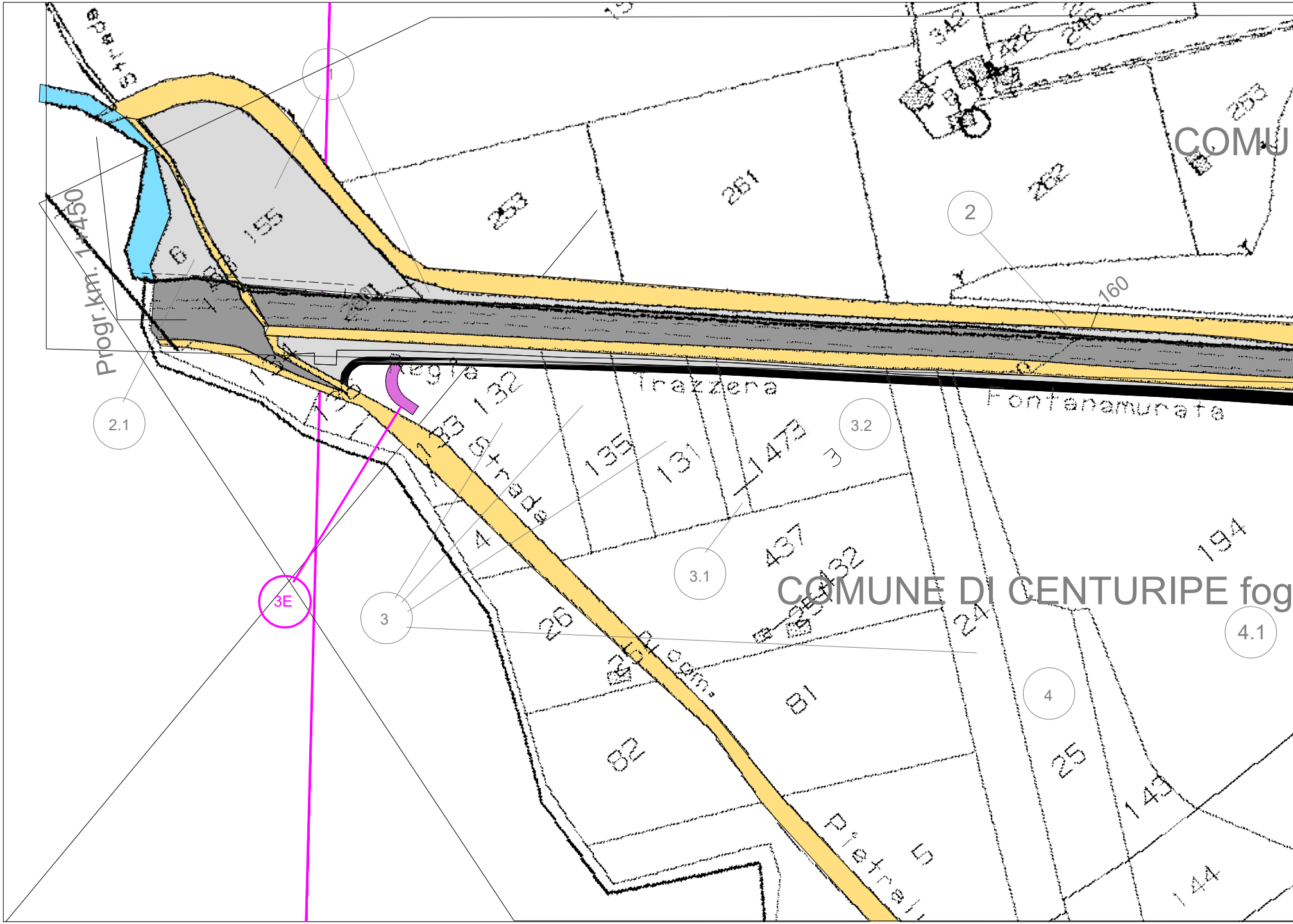
Strada
15
342
248
253
COMU
258
261
262
1
2
155
6
160
2.1
Progr.km. 1+450
Regia
132
Trazzera
Fontanamurata
135
131
147
3.2
3
Strada
4
437
3.1
132
COMUNE DI CENTURIPE fog
194
4.1
3E
3
26
24
Comun.
81
4
82
25
143
Pietral
5
144

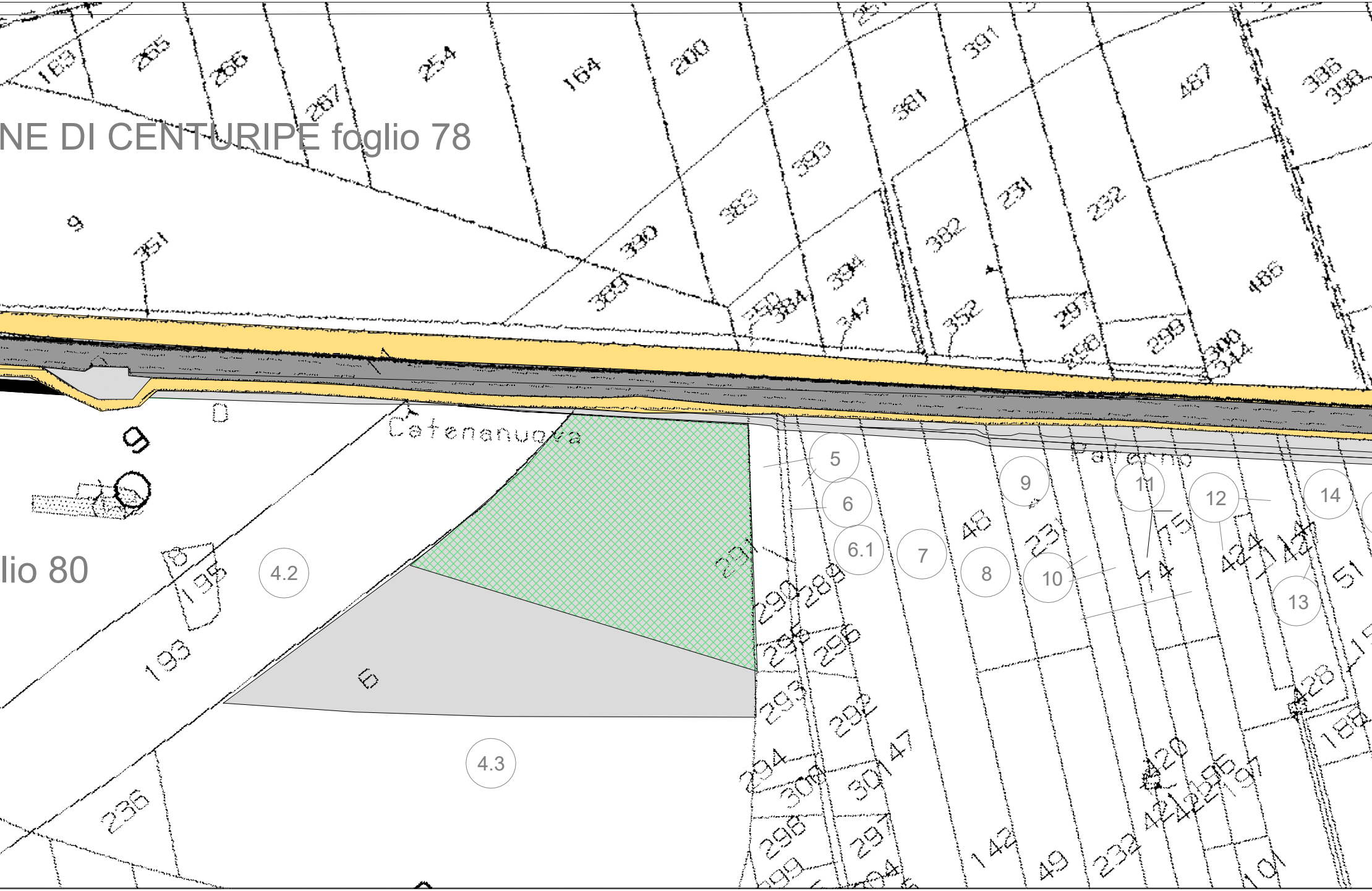
NE DI CENTURIPE foglio 78
lio 80
Catenanuova
Paterno
4.2
4.3
5
6
6.1
7
8
9
10
11
12
13
14
169
255
256
257
254
164
200
391
381
393
383
330
389
351
231
232
382
384
347
352
297
298
299
300
314
487
486
386
398
195
193
236
290
289
296
295
294
292
147
142
49
48
51
74
75
424
420
428
188
101

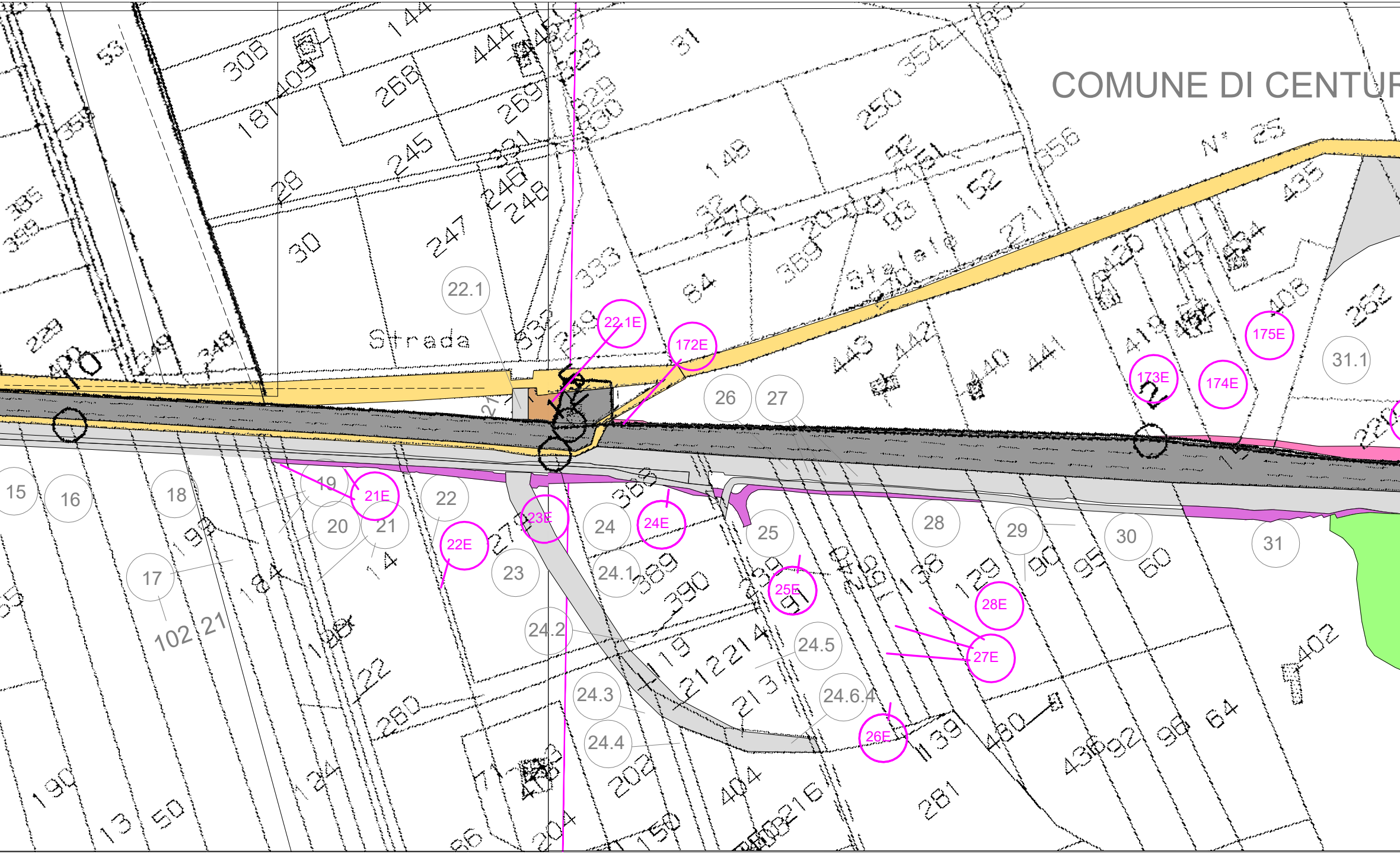
COMUNE DI CENTUR
N° 25
Strada
Stradale
22.1
22.1E
172E
173E
174E
175E
31.1
26
27
15
16
18
19
21E
20
21
22
22E
23E
23
24
24E
24.1
24.2
24.3
24.4
24.5
24.6.4
25
25E
26E
27E
28
28E
29
30
31
17
102
308
144
444
268
269
245
28
30
247
246
248
31
250
354
148
152
84
333
369
270
271
420
435
408
252
443
442
440
441
418
389
390
119
212
214
213
202
404
216
281
139
480
436
92
98
64
402
95
90
60
129
138
280
190
13
50
86
204
150
194
184
122
124
14

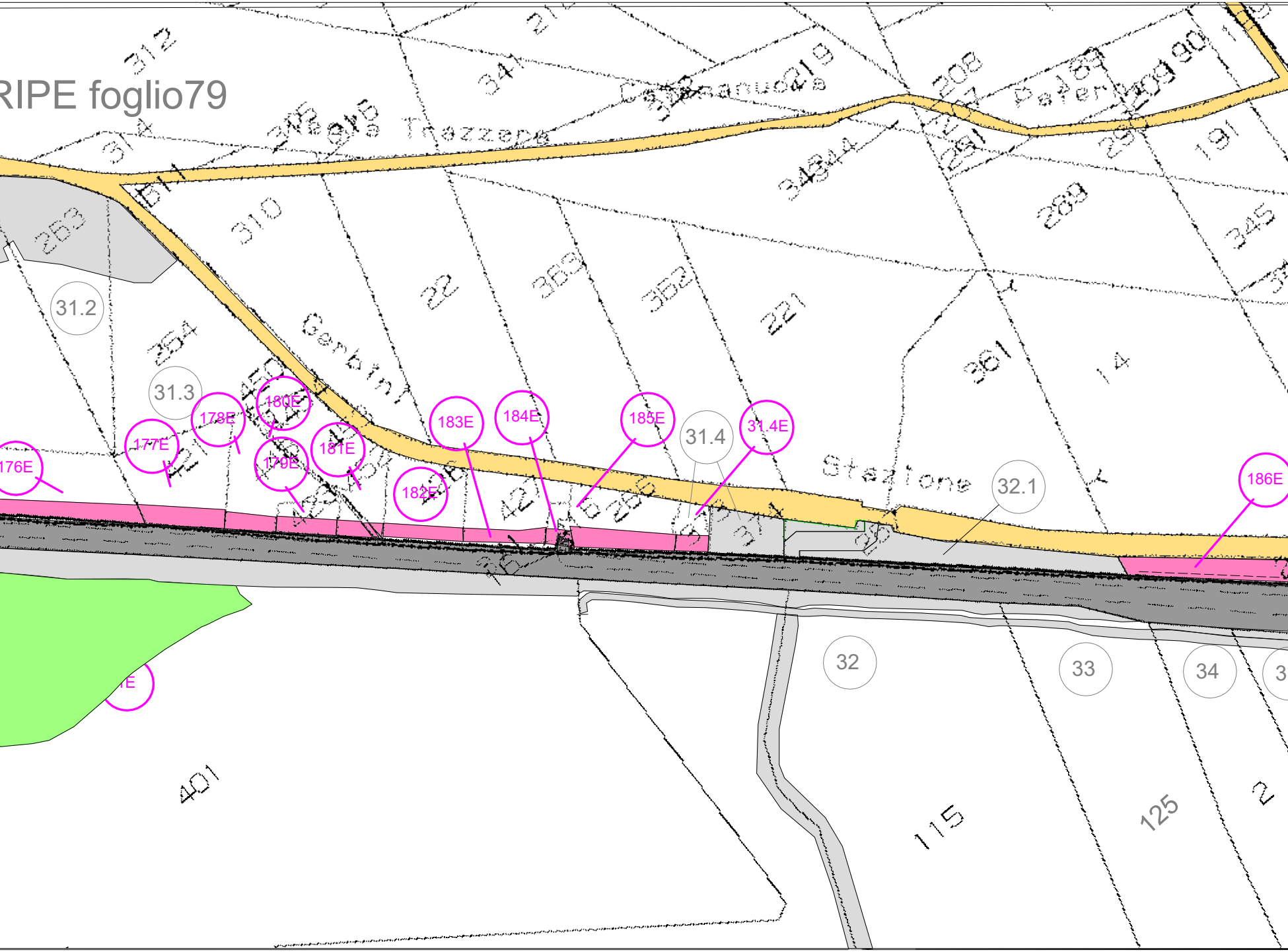
RIPE foglio79
312
21
341
Trazzere
Cassanu
219
208
Peter
190
191
289
345
310
253
22
369
352
221
361
14
31.2
254
Gerbini
31.3
450
178E
180E
177E
176E
179E
181E
182E
183E
184E
185E
31.4
31.4E
Stazione
32.1
186E
32
33
34
401
115
125
2

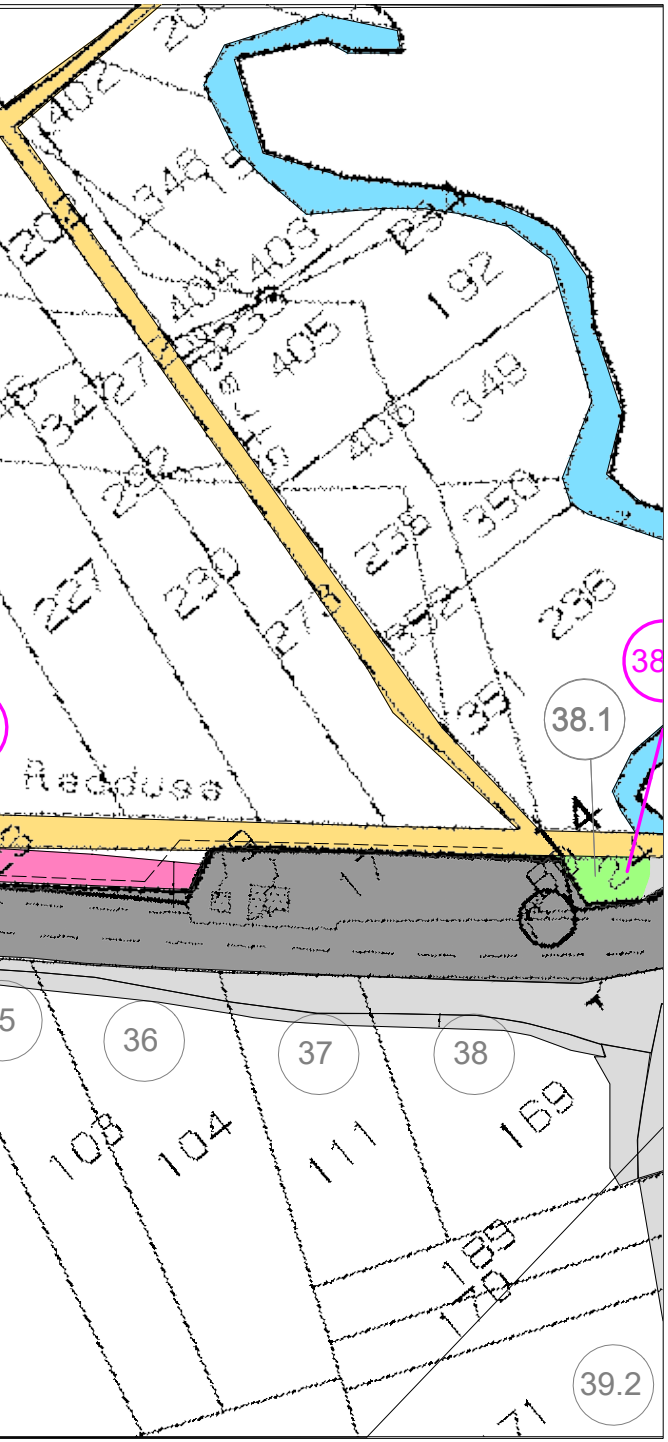
402
349
404
403
192
405
349
406
350
227
229
352
236
351
38
38.1
Redduse
36
37
38
103
104
111
169
189
170
39.2
71

LEGENDA PIANI PARCELLARI

■ GRIGIO SCURO–attuale sede ferroviaria

🟥 ROSSO CARMINIO–per le superfici da espropriare per sede stabile ferrovia e sue dipendenze

🟫 SEPPIA–per le superfici che si espropriano per deviazioni di strade e corsi d'acqua

🟪 TINTA NEUTRA–per le superfici che si assoggettano a servitù

🟩 VERDE CHIARO –per le superfici da espropriare soggette ad interventi di riqualificazione ambientale

▨ per le superfici soggette ad occupazione temporanea non preordinata all'espropriazione

▩ Aree di cantiere ridotta in occupazione temporanea non preordinata all'espropriazione

🟩 VERDE–per gli stralci che si presumono possano essere acquisiti a titolo di reliquati ai sensi dell'art.16, c. 11 D.P.R.327/01.

🟨 TERRA DI SIENA–per strade pubbliche esistenti

🟦 BLU DI PRUSSIA–corsi d'acqua esistenti

🟨 GIALLO–per le demolizioni di costruzioni situate al di fuori della fascia di esproprio

⬚ Fabbricati non presenti in mappa

■ Aree previste in esproprio/occ. temp. piano particellare PD

—— limite ingombro delle opere da realizzare in ambiti di proprietà FS Spa/RFI Spa

SIMBOLOGIA CATASTALE E CONFINI AMMINISTRATIVI

PROPRIETA' PRIVATA

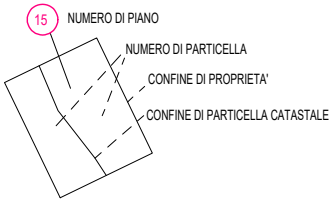
15
NUMERO DI PIANO
NUMERO DI PARTICELLA
CONFINE DI PROPRIETA'
CONFINE DI PARTICELLA CATASTALE

DEMANIO DELLO STATO E STRADE PUBBLICHE

IV
NUMERO DI PIANO
STRADE O CORSI D'ACQUA

— — — — CONFINE DI FOGLIO

· · — · · — · · — · · CONFINE DI COMUNE

+ · · + · · + · · + · CONFINE DI PROVINCIA

+ · — · + · — · + CONFINE DI REGIONE

COMMITTENTE:

RFI
RETE FERROVIARIA ITALIANA
GRUPPO FERROVIE DELLO STATO

DIREZIONE LAVORI:

ITALFERR
GRUPPO FERROVIE DELLO STATO

APPALTATORE:

MANDATARIA:

salini impregilo

MANDANTI:

ASTALDI

Costruzioni Linee Ferroviarie s.p.a.

S.I.F.EL.

PROGETTAZIONE:

MANDATARIA:

TECH PROJECT
ingegneria integrata ®

MANDANTI:

Lombardi
Lombardi Ingegneria S.r.l.
Lombardi SA Ingegneri Consulenti

PROGETTO ESECUTIVO

DIRETTRICE FERROVIARIA MESSINA - CATANIA - PALERMO
NUOVO COLLEGAMENTO PALERMO - CATANIA
RADDOPPIO DELLA TRATTA BICOCCA - CATENANUOVA

DISEGNO

AQ00 - ESPROPRI
AQ - ESPROPRI
PIANO PARCELLARE COMUNE DI CENTURIPE TAV. 1

APPALTATORE	PROGETTAZIONE		
DIRETTORE TECNICO Ing. M. RUFFO	DIRETTORE DELLA PROGETTAZIONE Ing. G.TANZI TANZI GIANCARLO ORDINE DEGLI INGEGNERI DELLA PROVINCIA DI ROMA/80201950583 Ingegnere 05.10.2018 13:53:29 UTC		SCALA: 1:2000

COMMESSA	LOTTO	FASE	ENTE	TIPO DOC.	OPERA/DISCIPLINA	PROGR.	REV.
RS39	10	E	ZZ	BD	AQ0000	003	A

Rev.	Descrizione	Redatto	Data	Verificato	Data	Approvato	Data	Autorizzato Data
A	EMISSIONE ESECUTIVA	G.Fisco	10/08/18	A.Nastasi	10/08/2018	G.Tanzi	10/08/2018	Ing.G.TANZI 10/08/2018

File:RS39-10-E-ZZ-BD-AQ0000-003_A.DWG	n. Elab.: