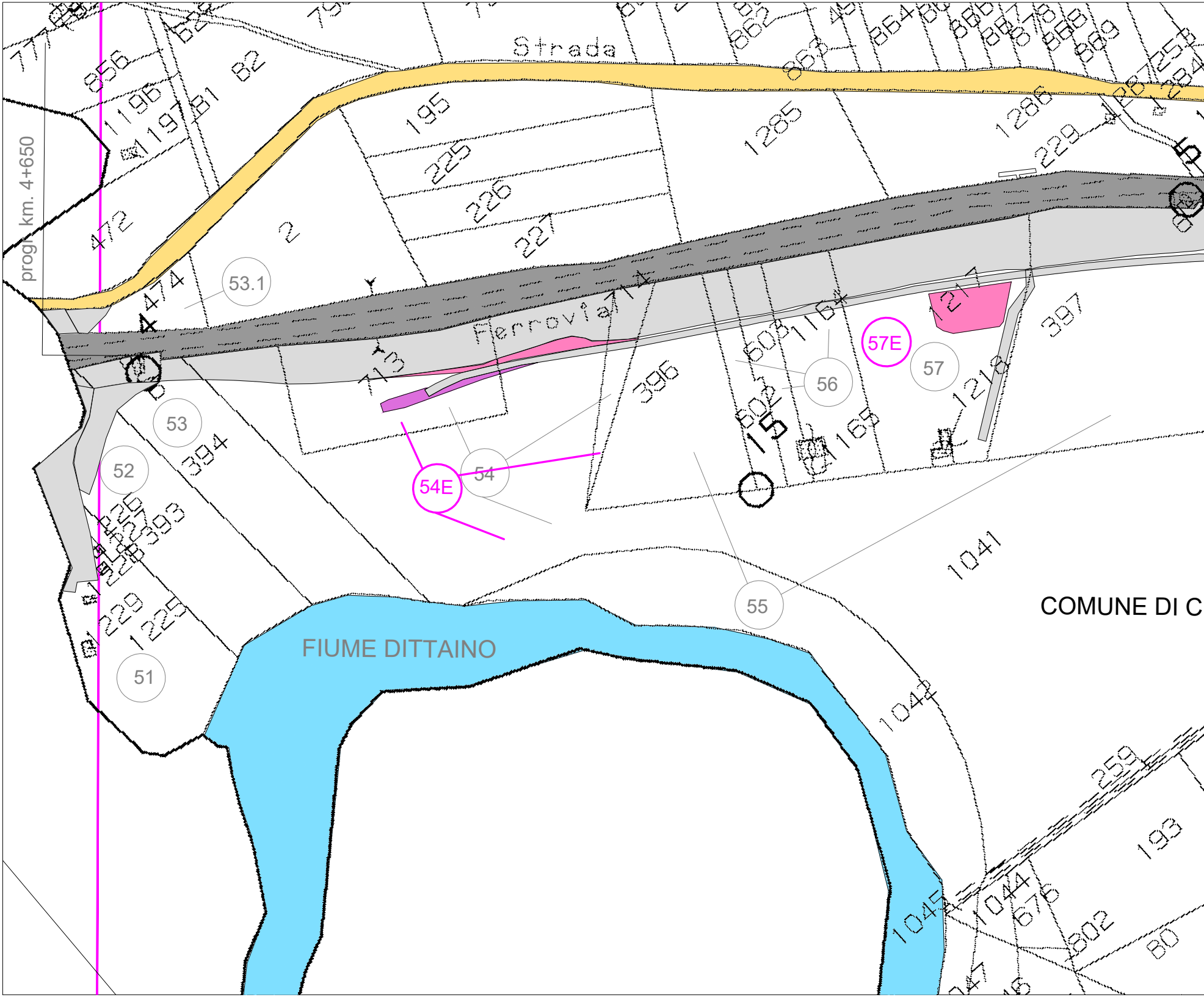
progr. km. 4+650
Strada
Ferrovia
FIUME DITTAINO
COMUNE DI C
53.1
53
52
51
54
54E
55
56
57
57E
856
1196
1197
82
195
225
226
227
1285
1286
228
472
2
474
713
396
605
602
165
1217
1218
397
394
393
229
1225
1041
1042
1045
1044
676
259
193
602
80
862
864
868
869
15

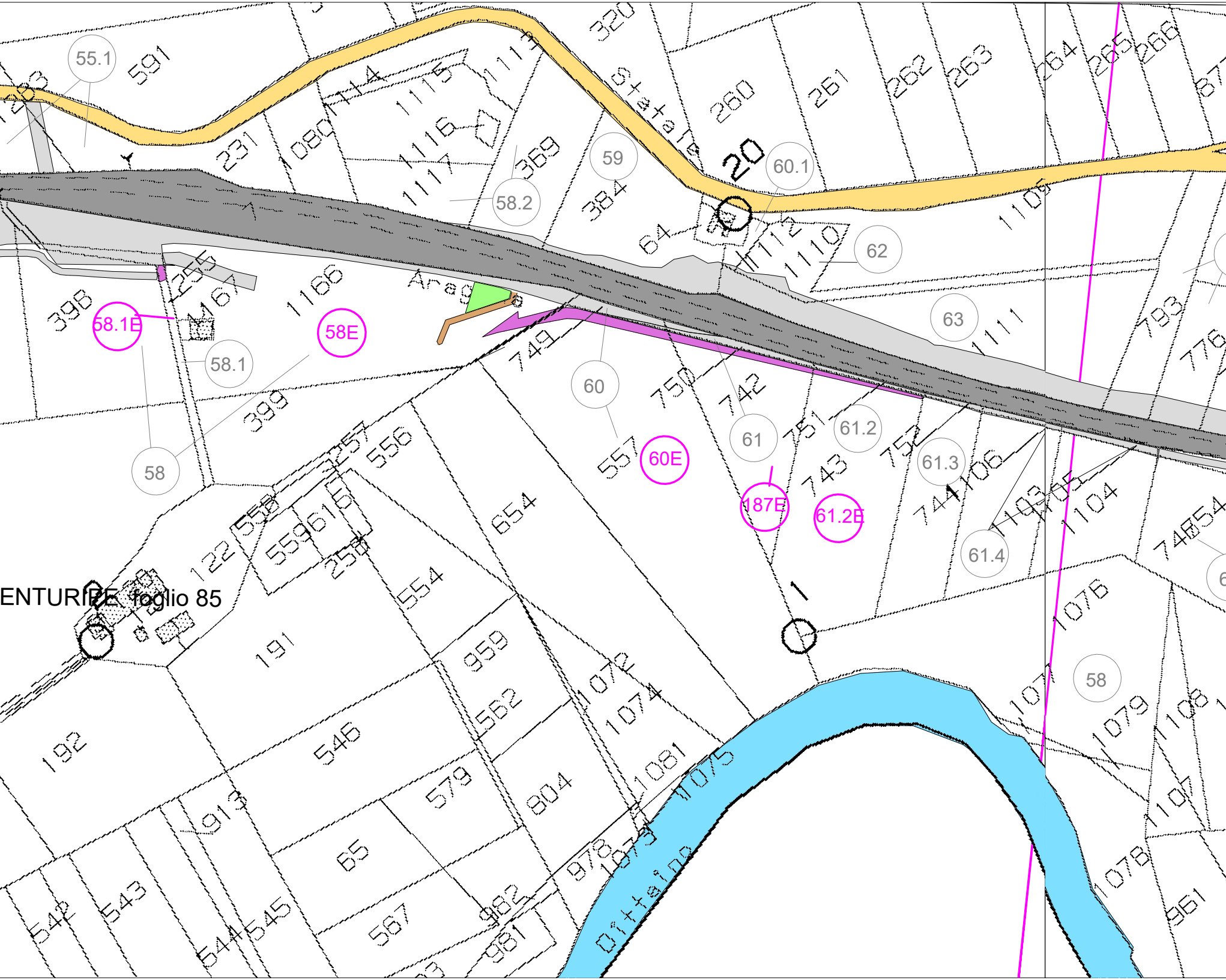
ENTURIPE foglio 85
Statale 20
Arag
Dittaino
55.1
58.2
59
60.1
62
63
58.1
60
61
61.2
61.3
61.4
58
58
58.1E
58E
60E
187E
61.2E
591
231
1080
1114
1115
1116
1117
1113
369
384
320
260
261
262
263
264
265
266
1105
64
1112
1110
1111
793
776
398
255
1167
1166
749
750
742
751
752
743
744
1106
1103
1105
1104
745
754
399
557
556
558
559
616
257
122
258
654
554
191
959
562
804
1072
1074
1081
1075
1073
978
982
981
192
546
579
913
65
567
542
543
544
545
1076
1077
1079
1108
1107
1078
961

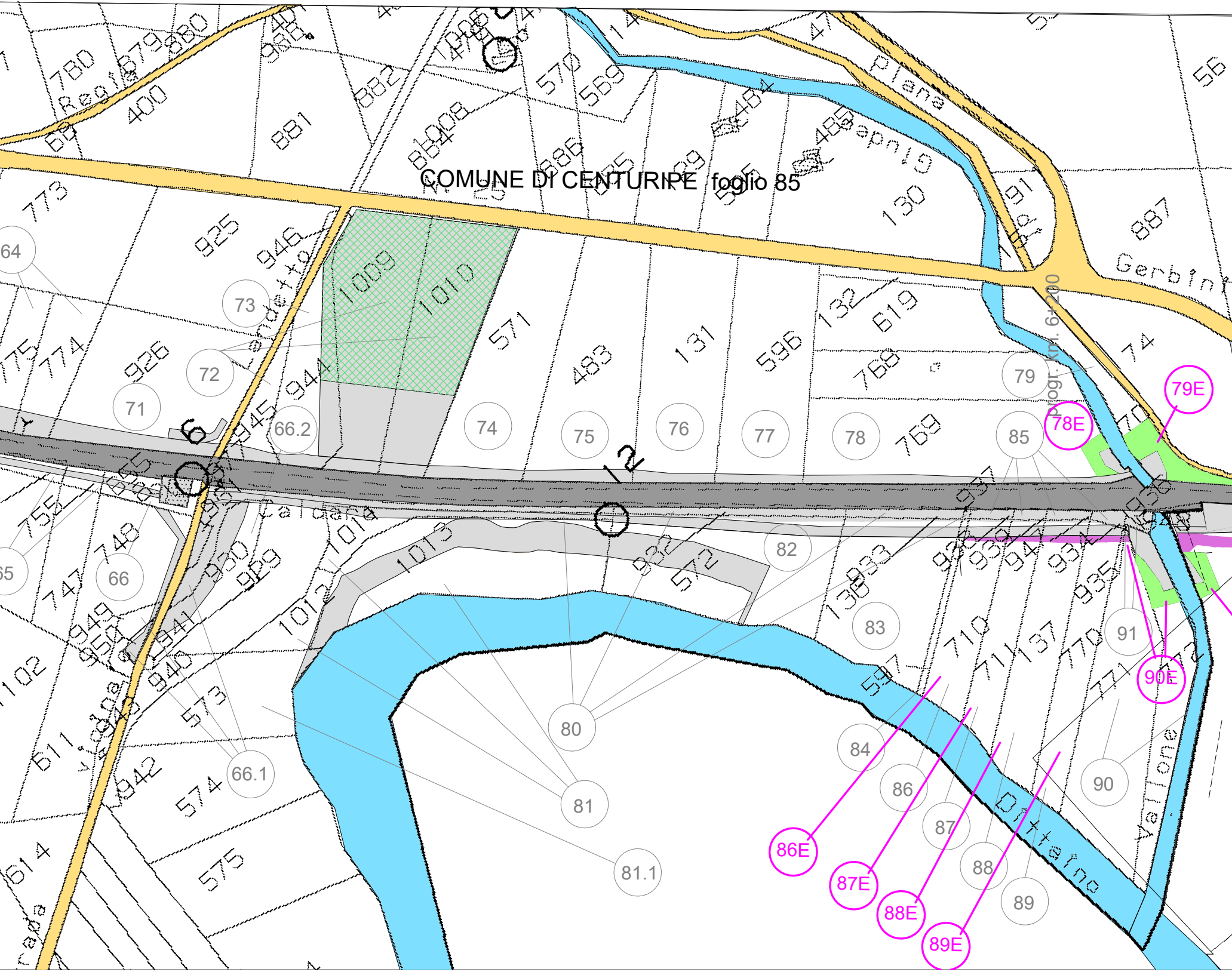
COMUNE DI CENTURIPE foglio 85
Progr. Km. 6+200
Gerbini
Piana
Capriglio
Lendetto
Caldara
Ditta
Dittaino
Vallone
780
379
380
400
60
881
882
570
569
1008
130
887
56
773
925
946
1009
1010
571
483
131
596
132
619
768
74
926
774
944
945
769
937
936
755
748
747
930
929
1014
1013
932
572
938
933
939
934
935
710
711
137
770
771
597
102
611
614
940
941
942
573
574
575
64
73
72
71
66.2
74
75
76
77
78
79
85
66
65
82
83
80
81
81.1
84
86
87
88
89
90
91
66.1
78E
79E
86E
87E
88E
89E
90E

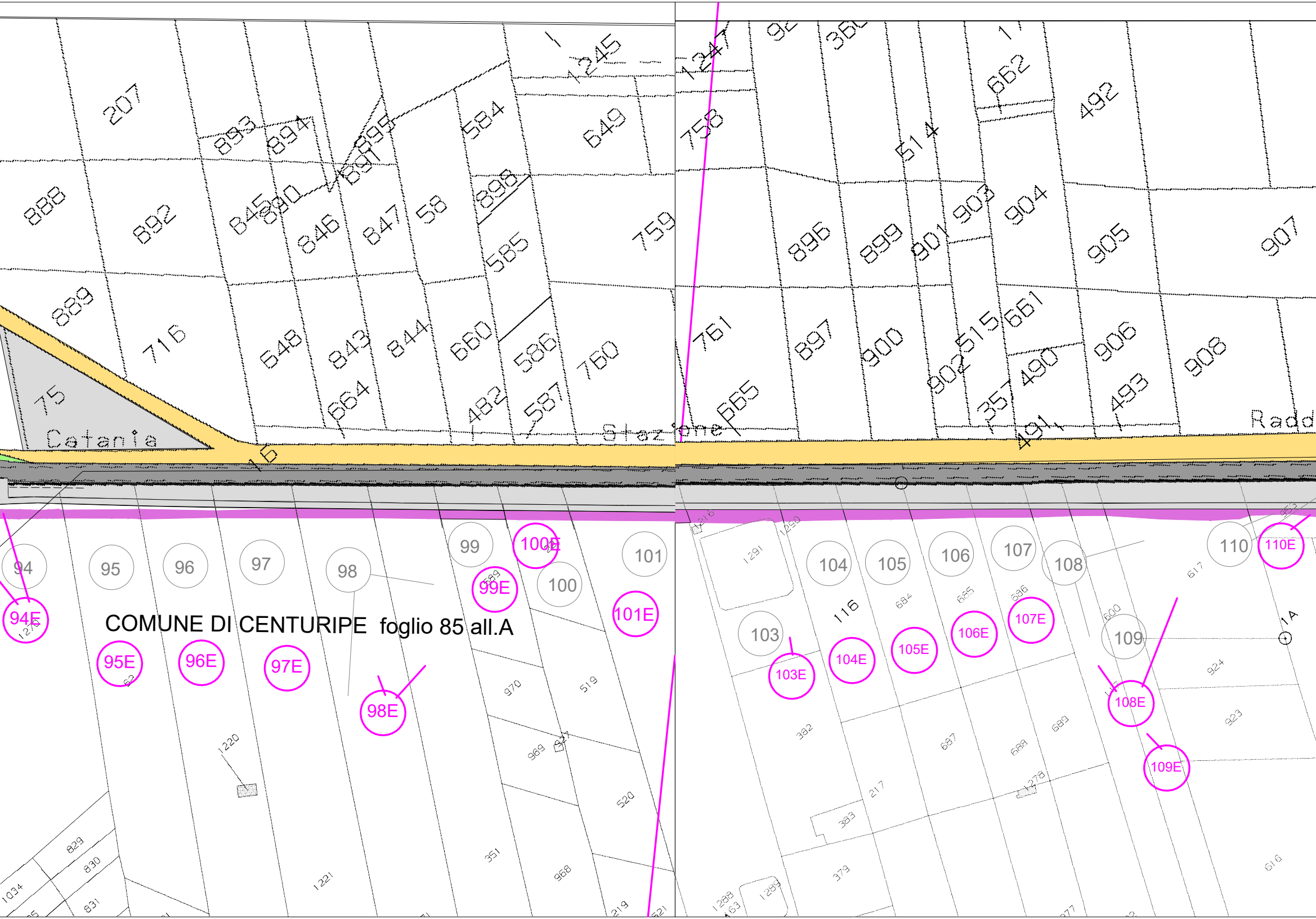
COMUNE DI CENTURIPE foglio 85 all.A
Catania
Stazione
Radd
75
16
207
888
892
893
894
895
891
890
845
846
847
58
584
649
1245
898
585
759
889
716
648
843
844
660
586
760
664
482
587
1247
92
360
662
492
758
514
896
899
901
903
904
905
907
761
897
900
515
661
906
908
665
902
357
490
493
491
94
94E
95
95E
96
96E
97
97E
98
98E
99
99E
100
100E
101
101E
103
103E
104
104E
105
105E
106
106E
107
107E
108
108E
109
109E
110
110E
116
1220
1221
970
969
968
519
520
351
829
830
831
1034
1291
1290
382
383
379
217
687
688
689
684
685
686
600
617
924
923
616
1A
1288
1289

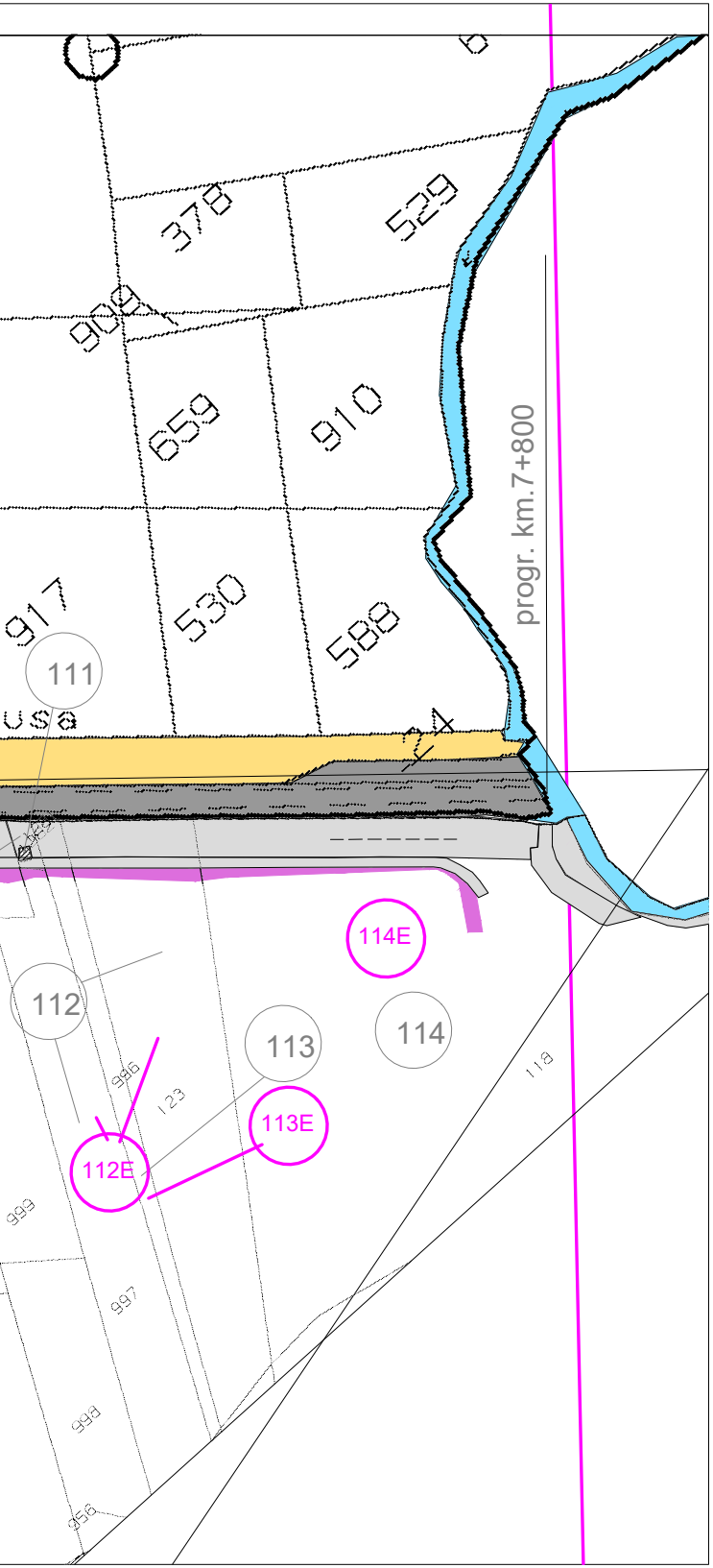

378
529
909
659
910
917
530
588
111
Usa
progr. km.7+800
114E
112
113
114
996
123
118
112E
113E
999
997
998
956

LEGENDA PIANI PARCELLARI

⬛ GRIGIO SCURO–attuale sede ferroviaria

🟥 ROSSO CARMINIO–per le superfici da espropriare per sede stabile ferrovia e sue dipendenze

🟫 SEPPIA–per le superfici che si espropriano per deviazioni di strade e corsi d'acqua

🟪 TINTA NEUTRA–per le superfici che si assoggettano a servitù

🟩 VERDE CHIARO –per le superfici da espropriare soggette ad interventi di riqualificazione ambientale

▨ per le superfici soggette ad occupazione temporanea non preordinata all'espropriazione

▩ Aree di cantiere ridotta in occupazione temporanea non preordinata all'espropriazione

🟩 VERDE–per gli stralci che si presumono possano essere acquisiti a titolo di reliquati ai sensi dell'art.16, c. 11 D.P.R.327/01.

🟨 TERRA DI SIENA–per strade pubbliche esistenti

🟦 BLU DI PRUSSIA–corsi d'acqua esistenti

🟨 GIALLO–per le demolizioni di costruzioni situate al di fuori della fascia di esproprio

⬚ Fabbricati non presenti in mappa

⬛ Aree previste in esproprio/occ. temp. piano particellare PD

—— limite ingombro delle opere da realizzare in ambiti di proprietà FS Spa/RFI Spa

SIMBOLOGIA CATASTALE E CONFINI AMMINISTRATIVI

PROPRIETA' PRIVATA

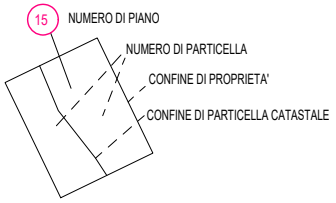

15
NUMERO DI PIANO
NUMERO DI PARTICELLA
CONFINE DI PROPRIETA'
CONFINE DI PARTICELLA CATASTALE

DEMANIO DELLO STATO E STRADE PUBBLICHE

IV
NUMERO DI PIANO
STRADE O CORSI D'ACQUA

— — — — CONFINE DI FOGLIO

. . — . . — . . — . . CONFINE DI COMUNE

+ . . + . . + . . + . CONFINE DI PROVINCIA

+ . — . + . — . + CONFINE DI REGIONE

COMMITTENTE:

RFI
RETE FERROVIARIA ITALIANA
GRUPPO FERROVIE DELLO STATO

DIREZIONE LAVORI:

ITALFERR
GRUPPO FERROVIE DELLO STATO

APPALTATORE: MANDATARIA: salini impregilo

MANDANTI: ASTALDI · Costruzioni Linee Ferroviarie s.p.a. · S.I.F.EL.

PROGETTAZIONE: MANDATARIA: TECH PROJECT ingegneria integrata ®

MANDANTI: Lombardi
Lombardi Ingegneria S.r.l.
Lombardi SA Ingegneri Consulenti

PROGETTO ESECUTIVO

DIRETTRICE FERROVIARIA MESSINA - CATANIA - PALERMO
NUOVO COLLEGAMENTO PALERMO - CATANIA
RADDOPPIO DELLA TRATTA BICOCCA - CATENUOVA

DISEGNO

AQ00 - ESPROPRI
AQ - ESPROPRI
PIANO PARCELLARE COMUNE DI CENTURIPE TAV. 2

APPALTATORE	PROGETTAZIONE		
DIRETTORE TECNICO Ing. M. RUFFO	DIRETTORE DELLA PROGETTAZIONE Ing. G.TANZI TANZI GIANCARLO ORDINE DEGLI INGEGNERI DELLA PROVINCIA DI ROMA/80201950583 Ingegnere 05.10.2018 13:53:28 UTC		SCALA: 1:2000

COMMESSA	LOTTO	FASE	ENTE	TIPO DOC.	OPERA/DISCIPLINA	PROGR.	REV.
RS39	10	E	ZZ	BD	AQ0000	004	A

Rev.	Descrizione	Redatto	Data	Verificato	Data	Approvato	Data	Autorizzato Data
A	EMISSIONE ESECUTIVA	G.Fisco	10/08/18	A.Nastasi	10/08/2018	G.Tanzi	10/08/2018	Ing.G.TANZI 10/08/2018

File:RS39-10-E-ZZ-BD-AQ0000-004_A.DWG n. Elab.: