

**NUOVA LINEA TORINO LIONE - NOUVELLE LIGNE LYON TURIN
PARTE COMUNE ITALO-FRANCESE - PARTIE COMMUNE FRANCO-ITALIENNE
SEZIONE TRANSFRONTALIERE PARTE IN TERRITORIO ITALIANO
SECTION TRANSFRONTALIERE PARTIE EN TERRITOIRE ITALIEN**

**LOTTO COSTRUTTIVO 1 /LOT DE CONSTRUCTION 1
CANTIERE OPERATIVO 04C /CHANTIER DE CONSTRUCTION 04C
SVINCOLO DI CHIOMONTE IN FASE DI CANTIERE
ECHANGEUR DE CHIOMONTE DANS LA PHASE DE CHANTIER
PROGETTO ESECUTIVO - ETUDES D'EXECUTION
CUP C11J05000030001 - CIG 6823295927**

TOPOGRAFIA

MONOGRAFIA DEI CAPOSALDI

Indice	Date/ Data	Modifications / Modifiche	Etabli par / Concepito da	Vérifié par / Controllato da	Autorisé par / Autorizzato da
0	30/04/2017	Première diffusion / Prima emissione	A.BATTAGLIOTTI (MUSINET Eng.)	L.BARBERIS (MUSINET Eng.)	C.GIOVANNETTI (MUSINET Eng.)
A	30/09/2017	Révision suite aux commentaires TELT / Revisione a seguito commenti TELT	P.NURISSO (GEOWORKS)	L.BARBERIS (MUSINET Eng.)	C.GIOVANNETTI (MUSINET Eng.)
B	29/06/2018	Modifica titolo progetto/ Modifications titre du project	R.BOERO (MUSINET ENG.)	L.BARBERIS (MUSINET Eng.)	L.BARBERIS (MUSINET Eng.)

1	0	4	C	C	1	6	1	6	6	N	V	0	2	0	0
Cat.Lav. Cat.Trav.	Lotto/Lot		Contratto/Contrat			Opera/Oeuvre			Tratto Tronçon	Parte Partie					

E	R	T	T	O	0	1	4	1	B
Fase Phase	Tipo documento Type de document		Oggetto Object	Numero documento Numéro de document		Indice Index			

**IL CONSULENTE SPECIALISTICO/
LE CONSULTANT SPÉCIALISTE**




Geoworks
Rilievi Topografici

Empty box for specialist consultant details.

SCALA / ÉCHELLE
-

IL PROGETTISTA/LE DESIGNER



Dott. Arch. Corrado GIOVANNETTI
Albo di Torino
N° 2736

L'APPALTATORE/L'ENTREPRENEUR

Empty box for contractor details.

IL DIRETTORE DEI LAVORI/LE MAÎTRE D'ŒUVRE





Empty box for project manager details.


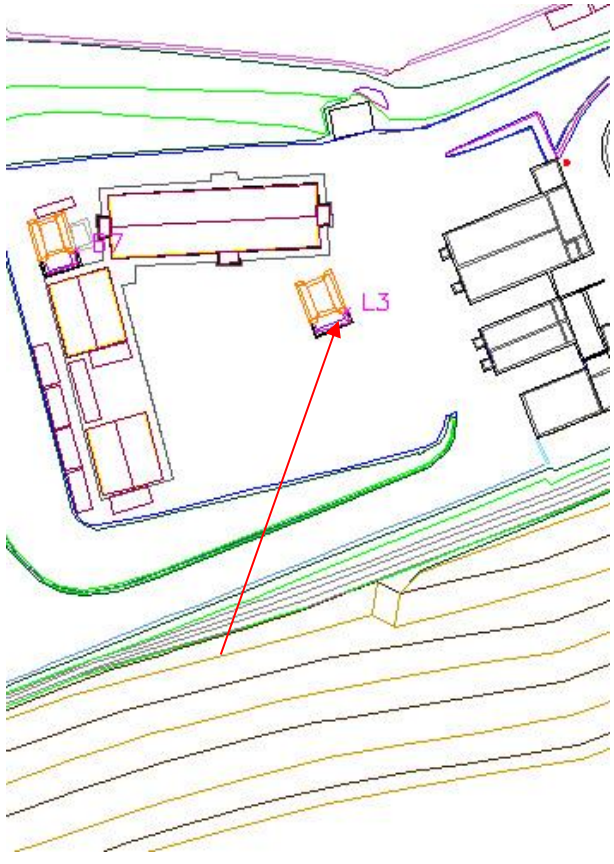


SOMMAIRE / INDICE


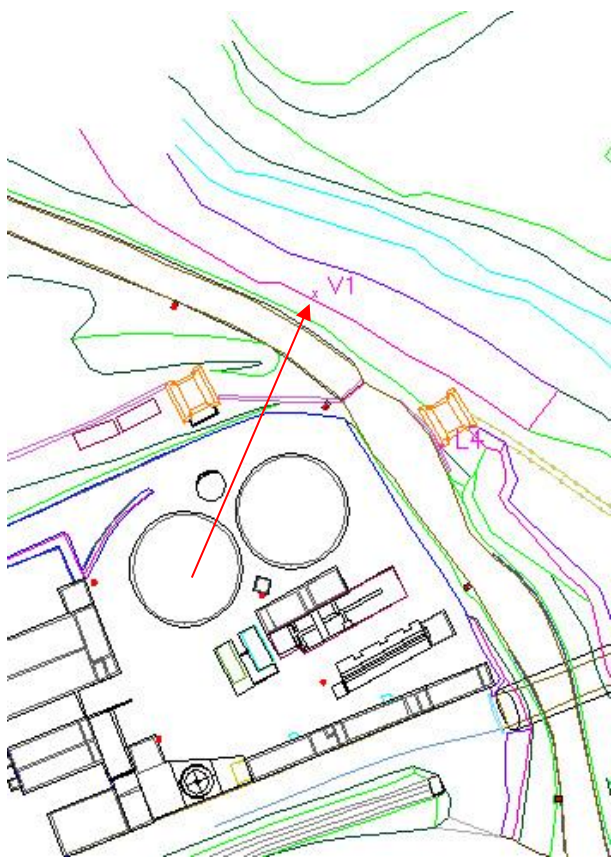


1. SCHEDE MONOGRAFIE.....	3
---------------------------	---

1. SCHEDE MONOGRAFIE



		Nome Caposaldo	
		<i>B0</i>	
COORDINATE	EST	NORD	Quota Ortometrica
Gauss-Boaga	1341746.225	4999174.480	714.565
COORDINATE	φ	λ	Quota Ellissoidica
WGS-84	45°07'41.30132"	6°59'14.16027"	768.337
<p><u>Descrizione:</u> Chiodo con rondella cadmiata infisso nell'asfalto vicino alla spalla lato Bardonecchia viadotto Clarea.</p>			
Posizione planimetrica		Foto di dettaglio	
			
 <p>Geoworks s.a.s. Rilievi Topografici</p> <p><small>Sede legale: Via Saretto, 4 - 10050 Gravere (TO) - Uff. Operativo: Via Molaretto, 14 - 10050 Gravere (TO) Tel. +39 0122 31539 - Fax +39 0122 628217 - E-Mail info@geoworks.it - Web Page www.geoworks.it</small></p>		<p><i>Data del rilevamento:</i> 01/10/2016</p>	

		Nome Caposaldo	
		<i>L3</i>	
COORDINATE	EST	NORD	Quota Ortometrica
Gauss-Boaga	1342041.967	4999227.897	666.333
COORDINATE	φ	λ	Quota Ellissoidica
WGS-84	---	---	---
Descrizione: Bolzone topografico tassellato alla pila del viadotto Clarea			
Posizione planimetrica		Foto di dettaglio	
			
 <small>Sede legale: Via Saretto, 4 - 10050 Gravere (TO) - Uff. Operativo: Via Molaretto, 14 - 10050 Gravere (TO) Tel. +39 0122 31539 - Fax +39 0122 628217 - E-Mail info@geoworks.it - Web Page www.geoworks.it</small>		<i>Data del rilevamento:</i> 01/10/2016	

		Nome Caposaldo	
		<h1>V1</h1>	
COORDINATE	EST	NORD	Quota Ortometrica
Gauss-Boaga	1342107.952	4999291.760	659.010
COORDINATE	φ	λ	Quota Ellissoidica
WGS-84	45°07'45.39094"	6°59'30.57591	712.771
<p><u>Descrizione:</u> Borchia in acciaio infissa su roccione della scogliera del torrente Clarea</p>			
Posizione planimetrica		Foto di dettaglio	
			
 <p>Geoworks s.a.s. Rilievi Topografici</p> <p><small>Sede legale: Via Saretto, 4 - 10050 Gravere (TO) - Uff. Operativo: Via Molaretto, 14 - 10050 Gravere (TO) Tel. +39 0122 31539 - Fax +39 0122 628217 - E-Mail info@geoworks.it - Web Page www.geoworks.it</small></p>		<p><i>Data del rilevamento:</i> 01/10/2016</p>	