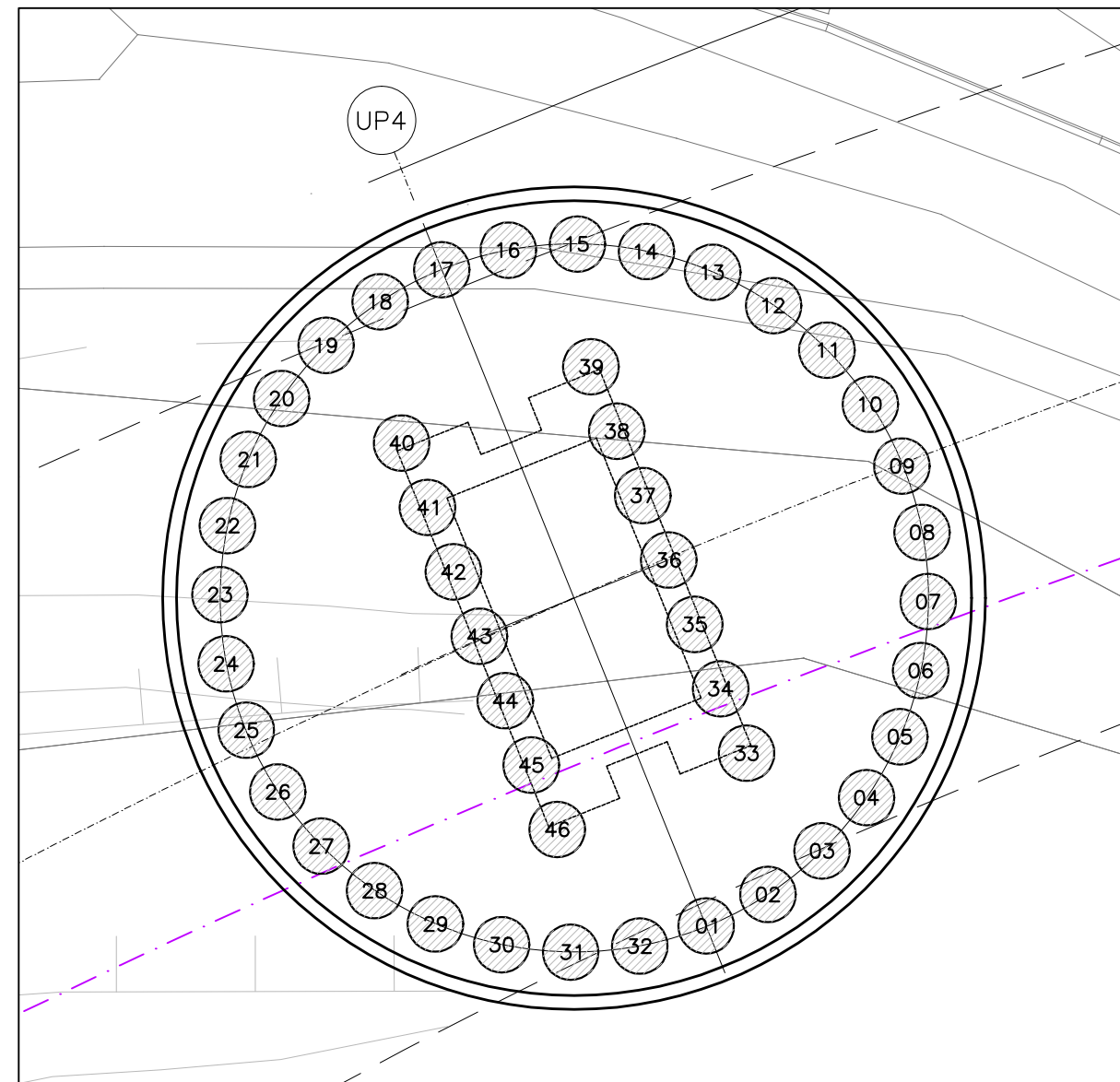
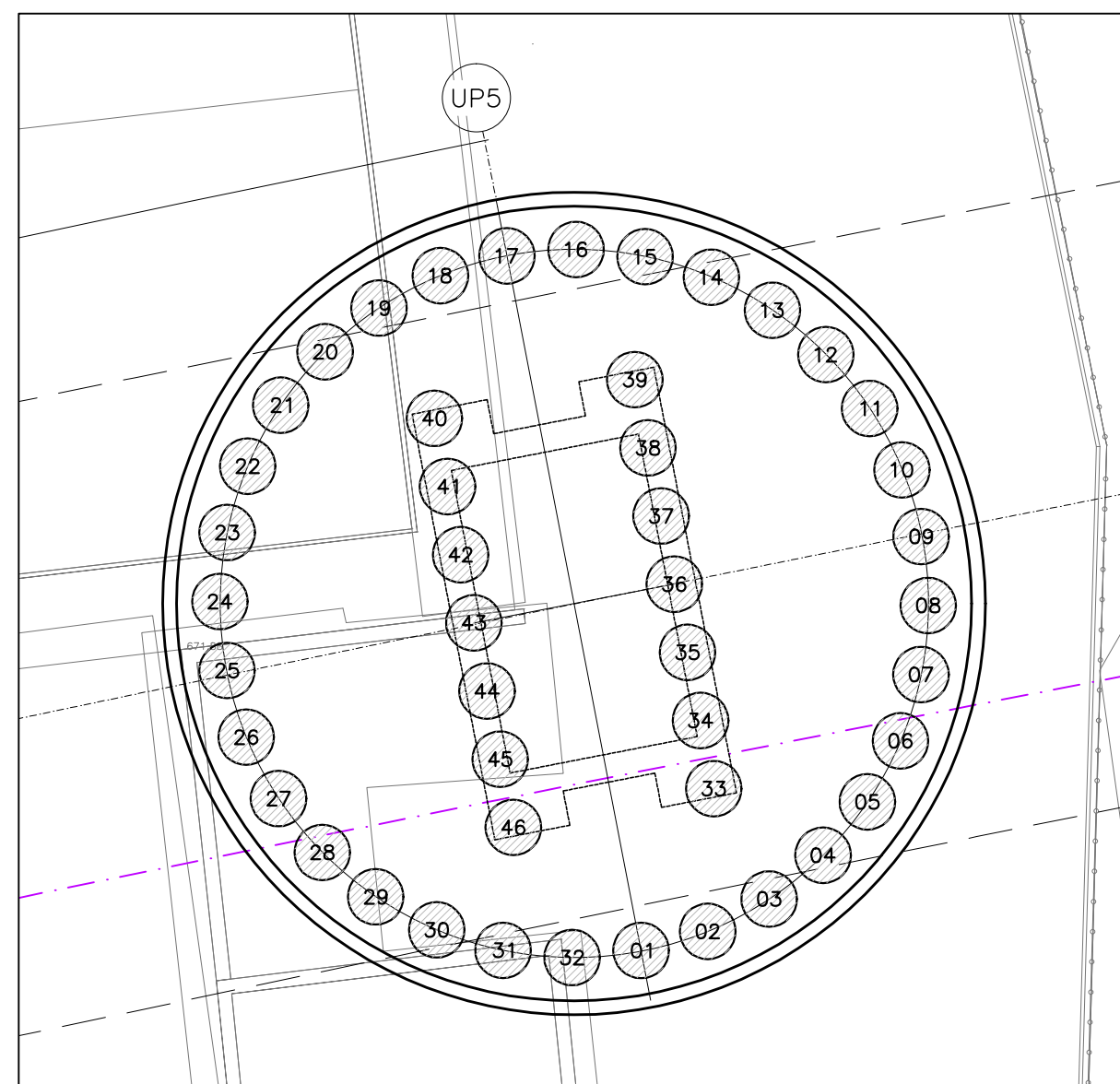


Pila UP4
Scala 1:100



Pila UP5
Scala 1:100



NOTA

- Le coordinate si riferiscono ai centri dei pali.
- Le coordinate topografiche sono riferite al sistema Gauss-Boaga Roma 1940 E 12'W.

PILA / SPALLA	N-PALO	Posizione X	Posizione Y	TIPO
UP4	01	1341915.8267	4999239.4027	A
UP4	02	1341916.7167	4999239.8561	A
UP4	03	1341917.4956	4999240.4828	A
UP4	04	1341918.1374	4999241.2495	A
UP4	05	1341918.6172	4999242.1266	A
UP4	06	1341918.9167	4999243.0805	A
UP4	07	1341919.0243	4999244.0744	A
UP4	08	1341918.9360	4999245.0703	A
UP4	09	1341918.6458	4999246.0260	A
UP4	10	1341918.1924	4999246.9160	A
UP4	11	1341917.5657	4999247.6950	A
UP4	12	1341916.7990	4999248.3367	A
UP4	13	1341915.9219	4999248.8165	A
UP4	14	1341914.9681	4999249.1160	A
UP4	15	1341913.9741	4999249.2237	A
UP4	16	1341912.9782	4999249.1354	A
UP4	17	1341912.0187	4999248.8544	A
UP4	18	1341911.1324	4999248.3917	A
UP4	19	1341910.3534	4999247.7650	A
UP4	20	1341909.7117	4999246.9983	A
UP4	21	1341909.2319	4999246.1212	A
UP4	22	1341908.9324	4999245.1673	A
UP4	23	1341908.8248	4999244.1734	A
UP4	24	1341908.9131	4999243.1775	A
UP4	25	1341909.2033	4999242.2217	A
UP4	26	1341909.6567	4999241.3318	A
UP4	27	1341910.2835	4999240.5528	A
UP4	28	1341911.0501	4999239.9111	A
UP4	29	1341911.9272	4999239.4313	A
UP4	30	1341912.8811	4999239.1318	A
UP4	31	1341913.8751	4999239.0241	A
UP4	32	1341914.8709	4999239.1125	A
UP4	33	1341916.4092	4999241.8906	A
UP4	34	1341916.0355	4999242.8182	A
UP4	35	1341915.6618	4999243.7457	A
UP4	36	1341915.2881	4999244.6733	A
UP4	37	1341914.9144	4999245.6008	A
UP4	38	1341914.5407	4999246.5284	A
UP4	39	1341914.1670	4999247.4559	A
UP4	40	1341911.4399	4999246.3572	A
UP4	41	1341911.8136	4999245.4297	A
UP4	42	1341912.1873	4999244.5021	A
UP4	43	1341912.5610	4999243.5746	A
UP4	44	1341912.9347	4999242.6470	A
UP4	45	1341913.3084	4999241.7195	A
UP4	46	1341913.6821	4999240.7919	A


UP5	01	1341970.2496	4999254.2758	A
UP5	02	1341971.2098	4999254.5508	A
UP5	03	1341972.0942	4999255.0171	A
UP5	04	1341972.8706	4999255.6470	A
UP5	05	1341973.5092	4999256.4163	A
UP5	06	1341973.9854	4999257.2953	A
UP5	07	1341974.2810	4999258.2504	A
UP5	08	1341974.3846	4999259.2448	A
UP5	09	1341974.2824	4999260.2384	A
UP5	10	1341974.0074	4999261.1986	A
UP5	11	1341973.5411	4999262.0830	A
UP5	12	1341972.9113	4999262.8594	A
UP5	13	1341972.1420	4999263.4980	A
UP5	14	1341971.2630	4999263.9743	A
UP5	15	1341970.3079	4999264.2699	A
UP5	16	1341969.3135	4999264.3735	A
UP5	17	1341968.3180	4999264.2811	A
UP5	18	1341967.3595	4999263.9962	A
UP5	19	1341966.4752	4999263.5299	A
UP5	20	1341965.6988	4999262.9000	A
UP5	21	1341965.0602	4999262.1308	A
UP5	22	1341964.5839	4999261.2517	A
UP5	23	1341964.2883	4999260.2966	A
UP5	24	1341964.1847	4999259.3023	A
UP5	25	1341964.2869	4999258.3087	A
UP5	26	1341964.5619	4999257.3484	A
UP5	27	1341965.0283	4999256.4641	A
UP5	28	1341965.6582	4999255.6877	A
UP5	29	1341966.4274	4999255.0491	A
UP5	30	1341967.3065	4999254.5728	A
UP5	31	1341968.2615	4999254.2772	A
UP5	32	1341969.2560	4999254.1736	A
UP5	33	1341971.2967	4999256.8066	A
UP5	34	1341971.1072	4999257.5885	A
UP5	35	1341970.9176	4999258.5703	A
UP5	36	1341970.7281	4999259.5522	A
UP5	37	1341970.5385	4999260.5341	A
UP5	38	1341970.3490	4999261.5159	A
UP5	39	1341970.1594	4999262.4978	A
UP5	40	1341967.2726	4999261.9405	A
UP5	41	1341967.4622	4999260.9586	A
UP5	42	1341967.6517	4999259.9768	A
UP5	43	1341967.8413	4999258.9949	A
UP5	44	1341968.0309	4999258.0130	A
UP5	45	1341968.2204	4999257.0311	A
UP5	46	1341968.4100	4999256.0493	A

PALI TIPOLOGICI

TIPO PALO	DIAMETRO	LUNGHEZZA
[-]	[m]	[m]
A	0.80	12.0

NOTA

- Per la quota di esecuzione pali vedere carpenterie plinti di fondazione
- Per opere provvisorie e scavi per esecuzione fondazioni vedere elaborati di dettaglio nel capitolo "OPERE D'ARTE MINORI"



NUOVA LINEA TORINO LIONE - NOUVELLE LIGNE LYON TURIN
PARTE COMUNE ITALO-FRANCESE - PARTIE COMMUNE FRANCO-ITALIENNE
SEZIONE TRANSFRONTALIERA PARTE IN TERRITORIO ITALIANO
SECTION TRANSFRONTALIERE PARTIE EN TERRITOIRE ITALIEN

LOTTO COSTRUTTIVO 1/LOT DE CONSTRUCTION 1
CANTIERE OPERATIVO 04C/CHANTIER DE CONSTRUCTION 04C
SVINCOLO DI CHIOMONTE IN FASE DI CANTIERE -
ECHANGEUR DE CHIOMONTE DANS LA PHASE DE CANTIER
PROGETTO ESECUTIVO - ETUDES D'EXECUTION
CUP C11J05000030001 - CIG 6823295927

OPERE D'ARTE

OPERE D'ARTE MAGGIORI

VIADOTTO RAMPA DI USCITA - VIADOTTO "B" - TRACCIAMENTO PALI

Indice	Date / Data	Modificazioni / Modifiche	Elab. per / Concepito da	Verific. per / Controllato da	Autoris. per / Autorizzato da
0	30/04/2017	Prima emissione Première diffusion	C.BELTRAMI (-)	L.BARBERIS (MUSINET ENG.)	F.D'AMBRA (MUSINET ENG.)
A	30/09/2017	Revisione a seguito commenti TELT Révision suite aux commentaires TELT	C.BELTRAMI (-)	L.BARBERIS (MUSINET ENG.)	F.D'AMBRA (MUSINET ENG.)
B	29/06/2018	Modifica titolo progetto Modifications titre du projet	P.LESCHE (MUSINET ENG.)	P.D'ALOISIO (MUSINET ENG.)	L.BARBERIS (MUSINET ENG.)

C	0	4	C	C	1	6	1	6	6	N	V	0	2	W	2
---	---	---	---	---	---	---	---	---	---	---	---	---	---	---	---

E	C	A	O	C	0	5	0	6	B
---	---	---	---	---	---	---	---	---	---

INTEGRAZIONE PRESTAZIONI SPECIALISTICHE/
INTEGRATION SPECIALISTE

MUSINET
Dott. Ing. Piero D'ALOISIO
Albo di Torino
N° 5193 S

SCALA / ÉCHELLE
1:100

IL PROGETTISTA/LE DESIGNER

MUSINET
Dott. Arch. Corrado GIOVANNETTI
Albo di Torino
N° 2736

L'APPALTATORE/ L'ENTREPRENEUR

IL DIRETTORE DEI LAVORI/LE MAÎTRE D'ŒUVRE

