



REGIONE DEL VENETO

SUPERSTRADA A PEDAGGIO PEDEMONTANA VENETA

CONCESSIONARIO

CONTRAENTE GENERALE



SPV SpA
Via Invorio, 24/A
10146 Torino

IL DIRETTORE TECNICO:
Geom. Giovanni Salvatore D'Agostino

Società di progetto ai sensi dell'art. 156 D.LGS 163/06
subentrato all'ATI



SIS Scpa
Via Invorio, 24/A
10146 Torino

Consorzio Stabile fra le Imprese:



Sacyr Construcción S.A.U.



INC S.p.A.



SIPAL S.p.A.



INFRAESTRUCTURAS S.A.
Paseo de la Castellana, 83-85
28045 Madrid



SIS Scpa
Via Invorio, 24/A
10146 Torino

SOCIETA' DI PROGETTAZIONE

RESPONSABILE PROGETTAZIONE ESECUTIVA

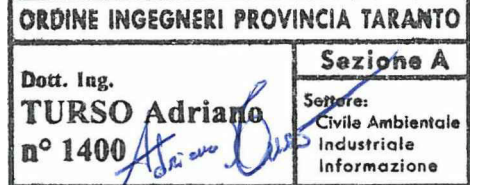
DIRETTORE DEI LAVORI E PROGETTISTA PROGETTO COSTRUTTIVO



SIPAL S.p.A.
Via Invorio, 24/A
10146 Torino





ORDINE DEGLI INGEGNERI
DELLA PROVINCIA DI CUNEO
1211 Dott. Ing. Claudio Dogliani



COORDINATORE PER LA SICUREZZA IN FASE DI PROGETTAZIONE

GEOLOGO



N. Progr. _____
Cartella N. _____

PROGETTO ESECUTIVO
VARIAZIONE PROGETTUALE
dal KM 29+100 al KM 30+100

LOTTO 2 - TRATTA "B"
Dal Km. 29+300 al Km 38+700

TITOLO ELABORATO:

**PROGETTO DELL'INFRASTRUTTURA
DOCUMENTAZIONE GENERALE
PARTE GENERALE - INQUADRAMENTO DELL'INTERVENTO (Generale)**
Elenco elaborati

P V V G E G E G E 2 B 0 0 0 - 0 0 0 0 0 0 1 R A 0

SCALA: -

REV.	CL	DESCRIZIONE	REDATTO	DATA	VERIFICATO	DATA	APPROVATO	DATA
0	PR	Integrazione progetto esecutivo relativa alla variazione progettuale dal km 29+100 al km 30+100 in adeguamento alla prescrizione del decreto commissariale n.126 del 23.11.2013 di approvazione del progetto esecutivo	SIPAL	10/10/2018	SIPAL	11/10/2018	SIS	12/10/2018

IL RESPONSABILE DEL PROCEDIMENTO:


Dott. Ing. Elisabetta Pellegrini

VALIDAZIONE:


PROTOCOLLO : _____


DEL: _____

PROGETTO ESECUTIVO
VARIANTE PROGETTUALE
Dal Km 29+100 al km 30+100

 SIS Scpa															ELENCO ELABORATI VARIAZIONE PROGETTUALE dal km 29+100 al km 30+100										DATA: OTTOBRE 2018 REV. 0								
N° PROGR.	COMMESSA	Fase Proget.	AMBITO	CATEGORIA	WBS	LOTTO	TRATTA	NUMERO PROGR. WBS	NUMERO ELABORAT	O	ASSE	NUMERO TAVOLA	tipo elab.	rev. Interna	rev. finale	TITOLO DEL DOCUMENTO	SCALA	FORMATO	DIGIT	CLASSE ECONOMICA	DATA REVISIONE 0	CARTELLA											
1 - DOCUMENTAZIONE GENERALE																																	
1.1 - PARTE GENERALE - INQUADRAMENTO DELL'INTERVENTO (Generale)																																	
0-V1	P	V	V	G	E	G	E	2	B	0	0	0	0	0	0	1	R	A	0	Elenco elaborati	-	A4	Amc	PR	12/10/2018	V1-1							
0a-V1	P	V	V	G	E	G	E	2	B	0	0	0	0	0	1	R	A	0	Relazione non sostanzialità della variante Art. 169 comma 3 D.L. 163/2006	-	A4	Aic	PR	12/10/2018	V1-1								
1.5 - IDROLOGIA E IDRAULICA																																	
1-V1	P	V	V	I	D	A	P	G	E	2	B	0	0	0	0	3	D	A	0	Planimetrie idrauliche di piattaforma - Tav. 1	1:2.000	A1	Asf	PR	12/10/2018	V1-1							
2-V1	P	V	V	I	D	V	S	C	S	2	B	0	0	6	-	0	0	2	0	0	1	D	A	0	Sezioni tipologiche - Viabilità secondaria VS2B006-0	1:100 - 1:20	A1	Asf	PR	12/10/2018	V1-1		
3-V1	P	V	V	I	D	V	S	V	A	2	B	0	0	9	-	0	0	1	0	0	1	D	A	0	Planimetria idraulica di piattaforma - Viabilità di attraversamento ciclo-pedonale SO2B014-0 SO2B015-0	1:500	A1	Bsf	PR	12/10/2018	V1-1		
4-V1	P	V	V	I	D	V	S	V	A	2	B	0	0	9	-	0	0	2	0	0	1	D	A	0	Particolari costruttivi - Viabilità di attraversamento ciclo-pedonale SO2B014-0 SO2B015-0	1:100	A1	Bsf	PR	12/10/2018	V1-1		
2 - PROGETTO DELL'INFRASTRUTTURA																																	
2.3 - PLANIMETRIE DI PROGETTO (Generale)																																	
5-V1	P	V	V	G	E	A	P	G	E	2	B	0	0	0	-	0	0	3	0	0	0	1	D	A	0	Planimetria di progetto su rilievo - Tav. 1 - da PK Km 29+300 a PK Km 30+200	1:2.000	A1	Aec	PR	12/10/2018	V1-1	
2.8 - BARRIERE DI SICUREZZA - SISTEMI DI PROTEZIONE E BARRIERE STRADALI (Generale)																																	
6-V1	P	V	V	S	P	A	P	G	E	2	B	0	0	0	-	0	0	3	0	0	0	1	D	A	0	Planimetria ubicazione dispositivi di sicurezza e barriere stradali - Tav. 1 - da PK Km 29+300 a PK Km 30+200	1:2.000	A1	Cap	PR	12/10/2018	V1-1	
7-V1	P	V	V	S	P	A	P	G	E	2	B	0	0	0	-	0	0	3	0	0	0	2	D	A	0	Planimetria ubicazione dispositivi di sicurezza e barriere stradali - Tav. 2 - da PK Km 30+200 a PK Km 31+100	1:2.000	A1	Bap	PR	12/10/2018	V1-1	
2.9 - SEGNALETICA STRADALE ORIZZONTALE E VERTICALE (Sicurezza stradale)																																	
2.9.3 - SEGNALETICA STRADALE ORIZZONTALE VIABILITA' SECONDARIA (O LOCALE)																																	
8-V1	P	V	V	S	C	V	S	G	E	2	B	0	0	6	-	0	0	1	0	0	0	1	D	A	0	Planimetria - Viabilità di collegamento Gasparona con zona industriale di Breganze	1:2000	A1+	Aap	PR	12/10/2018	V1-1	
9-V1	P	V	V	S	C	V	S	G	E	2	B	0	0	1	4	C	0	0	1	0	0	0	1	D	A	0	Planimetria - Viabilità Pista ciclabile SO2B014-C SO2B015-C	1:2000	A1	Aap	PR	12/10/2018	V1-1
2.9.4 - SEGNALETICA STRADALE VERTICALE VIABILITA' SECONDARIA (O LOCALE)																																	
10-V1	P	V	V	S	C	V	S	G	E	2	B	0	0	6	-	0	0	2	0	0	0	1	D	A	0	Planimetria - Viabilità di collegamento Gasparona con zona industriale di Breganze	1:2000	A1+	Aap	PR	12/10/2018	V1-1	
2.13 - SISTEMAZIONE VIABILITA' INTERFERITA (Stradale)																																	
2.13.1 - VS2B006-0 - VIABILITA' DI COLLEGAMENTO GASPARONA CON ZONA INDUSTRIALE DI BREGANZE																																	
11-V1	P	V	V	S	D	V	S	C	S	2	B	0	0	6	-	0	0	1	0	0	0	1	R	A	0	Relazione illustrativa	-	A4	Aic	PR	12/10/2018	V1-1	
12-V1	P	V	V	S	D	V	S	C	S	2	B	0	0	6	-	0	0	1	0	0	0	1	D	A	0	Planimetrie - Tav. 1	1:1000	A1	Aec	PR	12/10/2018	V1-1	
13-V1	P	V	V	S	D	V	S	C	S	2	B	0	0	6	-	0	0	1	0	0	0	2	D	A	0	Planimetrie - Tav. 2	1:1000	A1	Aec	PR	12/10/2018	V1-1	
14-V1	P	V	V	S	D	V	S	C	S	2	B	0	0	6	-	0	0	1	0	0	0	3	D	A	0	Planimetrie - Tav. 3	1:1000	A1	Aec	PR	12/10/2018	V1-1	
15-V1	P	V	V	S	D	V	S	C	S	2	B	0	0	6	-	0	0	1	0	0	0	4	D	A	0	Planimetrie - Tav. 4	1:1000	A1	Aec	PR	12/10/2018	V1-1	
16-V1	P	V	V	S	D	V	S	C	S	2	B	0	0	6	-	0	0	2	0	0	0	1	D	A	0	Profilo Longitudinale - Asse 1	1:500/50	A1	Aai	PR	12/10/2018	V1-1	
17-V1	P	V	V	S	D	V	S	C	S	2	B	0	0	6	-	0	0	2	0	0	0	2	D	A	0	Profilo Longitudinale - Asse 2	1:500/50	A1	Aai	PR	12/10/2018	V1-1	
18-V1	P	V	V	S	D	V	S	C	S	2	B	0	0	6	-	0	0	2	0	0	0	3	D	A	0	Profilo Longitudinale - Asse 3	1:1000/100	A1	Aai	PR	12/10/2018	V1-1	
19-V1	P	V	V	S	D	V	S	C	S	2	B	0	0	6	-	0	0	2	0	0	0	4	D	A	0	Profilo Longitudinale - Assi 4 e 5	1:1000/100	A1	Aai	PR	12/10/2018	V1-1	
20-V1	P	V	V	S	D	V	S	C	S	2	B	0	0	6	-	0	0	2	0	0	0	5	D	A	0	Profilo Longitudinale - Asse 16 Tav. 1	1:1000/100	A1	Aai	PR	12/10/2018	V1-1	
21-V1	P	V	V	S	D	V	S	C	S	2	B	0	0	6	-	0	0	2	0	0	0	6	D	A	0	Profilo Longitudinale - Asse 16 Tav. 2	1:1000/100	A1	Aai	PR	12/10/2018	V1-1	
22-V1	P	V	V	S	D	V	S	C	S	2	B	0	0	6	-	0	0	2	0	0	0	7	D	A	0	Profilo Longitudinale - Asse 14	1:1000/100	A1	Aai	PR	12/10/2018	V1-1	
23-V1	P	V	V	S	D	V	S	C	S	2	B	0	0	6	-	0	0	2	0	0	0	8	D	A	0	Profilo Longitudinale - Asse 15	1:1000/100	A1	Aai	PR	12/10/2018	V1-1	
24-V1	P	V	V	S	D	V	S	C	S	2	B	0	0	6	-	0	0	2	0	0	0	9	D	A	0	Profilo Longitudinale - Asse 17	1:1000/100	A1	Aai	PR	12/10/2018	V1-1	
25-V1	P	V	V	S	D	V	S	C	S	2	B	0	0	6	-	0	0	3	0	0	0	1	D	A	0	Sezioni trasversali - Asse 1	1:200	A3	Aai	PR	12/10/2018	V1-1	
26-V1	P	V	V	S	D	V	S	C	S	2	B	0	0	6	-	0	0	3	0	0	0	2	D	A	0	Sezioni trasversali - Asse 2	1:200	A3	Aai	PR	12/10/2018	V1-1	
27-V1	P	V	V	S	D	V	S	C	S	2	B	0	0	6	-	0	0	3	0	0	0	3	D	A	0	Sezioni trasversali - Asse 3	1:200	A3	Aai	PR	12/10/2018	V1-1	
28-V1	P	V	V	S	D	V	S	C	S	2	B	0	0	6	-	0	0	3	0	0	0	4	D	A	0	Sezioni trasversali - Asse 4	1:200	A3	Aai	PR	12/10/2018	V1-1	
29-V1	P	V	V	S	D	V	S	C	S	2	B	0	0	6	-	0	0	3	0	0	0	5	D	A	0	Sezioni trasversali - Asse 5	1:200	A3	Aai	PR	12/10/2018	V1-1	
30-V1	P	V	V	S	D	V	S	C	S	2	B	0	0	6	-	0	0	3	0	0	0	6	D	A	0	Sezioni trasversali - Asse 16	1:200	A3	Aai	PR	12/10/2018	V1-1	
31-V1	P	V	V	S	D	V	S	C	S	2	B	0	0	6	-	0	0	3	0	0	0	7	D	A	0	Sezioni trasversali - Asse 14	1:200	A3	Aai	PR	12/10/2018	V1-1	
32-V1	P	V	V	S	D	V	S	C	S	2	B	0	0	6	-	0	0	3	0	0	0	8	D	A	0	Sezioni trasversali - Asse 15	1:200	A3	Aai	PR	12/10/2018	V1-1	
33-V1	P	V	V	S	D	V	S	C	S	2	B	0	0	6	-	0	0	3	0	0	0	9	D	A	0	Sezioni trasversali - Asse 17	1:200	A3	Aai	PR	12/10/2018	V1-1	
34-V1	P	V	V	S	D	V	S	C	S	2	B	0	0	6	-	0	0	4	0	0	0	1	D	A	0	Planimetrie di tracciamento - Tav. 1	1:2000	A1	Aec	PR	12/10/2018	V1-1	
35-V1	P	V	V	S	D	V	S	C	S	2	B	0	0	6	-	0	0	4	0	0	0	2	D	A	0	Planimetrie di tracciamento - Tav. 2	1:2000	A1	Aec	PR	12/10/2018	V1-1	
36-V1	P	V	V	S	D	V	S	C	S	2	B	0	0	6	-	0	0	5	0	0	0	1	D	A	0	Planimetria di Raffronto con soluzione Progetto Esecutivo	1:2000	A1	Aap	PR	12/10/2018	V1-1	
2.13.2 - VS2B006B0 - VIABILITÀ DI CONTINUITA' GASPARONA E COLLEGAMENTO SVINCOLO DI BREGANZE																																	
37-V1	P	V	V	S	D	V	S	C	S	2	B	0	0	6	B	0	0	1	0	0	0	1	D	A	0	Planimetrie - Tav. 1	1:1000	A1	Aec	PR	12/10/2018	V1-1	
38-V1	P	V	V	S	D	V	S	C	S	2	B	0	0	6	B	0	0	2	0	0	0	1	D	A	0	Profilo Longitudinale - Asse 1 Tav. 1	1:1000/100	A1	Aai	PR	12/10/2018	V1-1	
39-V1	P	V	V	S	D	V	S	C	S	2	B	0	0	6	B	0	0	2	0	0	0	2	D	A	0	Profilo Longitudinale - Asse 1 Tav. 2	1:1000/100	A1	Aai	PR	12/10/2018	V1-1	


 SIS Scpa														ELENCO ELABORATI VARIAZIONE PROGETTUALE dal km 29+100 al km 30+100										DATA: OTTOBRE 2018 REV. 0		
N° PROGR.	COMMESSA	Fase Proget.	AMBITO	CATEGORIA	WBS	LOTTO	TRATTA	NUMERO PROGR.	WBS	NUMERO ELABORAT	ASSE	NUMERO TA/VOLA	tipo elab.	rev. Interna	rev. Finale	TITOLO DEL DOCUMENTO	SCALA	FORMATO	DIGIT	CLASSE ECONOMICA	DATA REVISIONE 0	CARTELLA				
40-V1	P	V	V	S	D	V	S	A	2	B	0	0	0	0	0	3	D	A	0	1:1000/100	A1	Aai	PR	12/10/2018	V1-1	
41-V1	P	V	V	S	D	V	S	A	2	B	0	0	0	0	0	3	D	A	0	1:200	A3	Aai	PR	12/10/2018	V1-1	
2.14 - VIABILITÀ SECONDARIA DI ATTRAVERSAMENTO (Stradale)																										
2.14.9 - VA2B009-0 - VIABILITA' SOTTOVIA SCATOLARE CICLO-PEDONALE SO2B014-C SO2B015-C																										
42-V1	P	V	V	S	D	V	S	A	2	B	0	0	0	0	0	1	D	A	0	1:500	A1	Ajt	PR	12/10/2018	V1-1	
43-V1	P	V	V	S	D	V	S	A	2	B	0	0	0	0	0	2	D	A	0	1:1000/100	A1	Bai	PR	12/10/2018	V1-1	
44-V1	P	V	V	S	D	V	S	A	2	B	0	0	0	0	0	3	D	A	0	1:200	A3	Aai	PR	12/10/2018	V1-1	
45-V1	P	V	V	S	D	V	S	A	2	B	0	0	0	0	0	3	D	A	0	1:200	A3	Aai	PR	12/10/2018	V1-1	
2.18 - OPERE D'ARTE MINORI: OPERE DI ATTRAVERSAMENTO																										
2.18.2 - ATTRAVERSAMENTO CON SOTTOVIA																										
2.18.2.14 - SO2B014-C - SOTTOVIA SCAT. CICLO-PEDONALE																										
46-V1	P	V	V	S	R	V	S	O	2	B	0	0	1	0	0	1	C	0	0	1	R	A	0	12/10/2018	V1-1	
47-V1	P	V	V	S	R	V	S	O	2	B	0	0	1	0	0	1	C	0	0	3	R	A	0	12/10/2018	V1-1	
48-V1	P	V	V	S	R	V	S	O	2	B	0	0	1	0	0	2	C	0	0	1	D	A	0	12/10/2018	V1-1	
49-V1	P	V	V	S	R	V	S	O	2	B	0	0	1	0	0	3	C	0	0	1	D	A	0	12/10/2018	V1-1	
50-V1	P	V	V	S	R	V	S	O	2	B	0	0	1	0	0	3	C	0	0	2	D	A	0	12/10/2018	V1-1	
51-V1	P	V	V	S	R	V	S	O	2	B	0	0	1	0	0	4	C	0	0	1	D	A	0	12/10/2018	V1-1	
52-V1	P	V	V	S	R	V	S	O	2	B	0	0	1	0	0	4	C	0	0	2	D	A	0	12/10/2018	V1-1	
53-V1	P	V	V	S	R	V	S	O	2	B	0	0	1	0	0	5	C	0	0	1	D	A	0	12/10/2018	V1-1	
54-V1	P	V	V	S	R	V	S	O	2	B	0	0	1	0	0	6	C	0	0	1	D	A	0	12/10/2018	V1-1	
55-V1	P	V	V	S	R	V	S	O	2	B	0	0	1	0	0	6	C	0	0	2	D	A	0	12/10/2018	V1-1	
56-V1	P	V	V	S	R	V	S	O	2	B	0	0	1	0	0	6	C	0	0	3	D	A	0	12/10/2018	V1-1	
57-V1	P	V	V	S	R	V	S	O	2	B	0	0	1	0	0	6	C	0	0	4	D	A	0	12/10/2018	V1-1	
58-V1	P	V	V	S	R	V	S	O	2	B	0	0	1	0	0	7	C	0	0	1	D	A	0	12/10/2018	V1-1	
59-V1	P	V	V	S	R	V	S	O	2	B	0	0	1	0	0	7	C	0	0	2	D	A	0	12/10/2018	V1-1	
60-V1	P	V	V	S	R	V	S	O	2	B	0	0	1	0	0	8	C	0	0	4	D	A	0	12/10/2018	V1-1	
61-V1	P	V	V	S	R	V	S	O	2	B	0	0	1	0	0	9	C	0	0	1	D	A	0	12/10/2018	V1-1	
62-V1	P	V	V	S	R	V	S	O	2	B	0	0	1	0	0	1	0	C	0	0	1	D	A	0	12/10/2018	V1-1
2.18.2.15 - SO2B015-C - SOTTOVIA SCAT. CICLO-PEDONALE																										
63-V1	P	V	V	S	R	V	S	O	2	B	0	0	1	0	0	2	C	0	0	1	D	A	0	12/10/2018	V1-1	
64-V1	P	V	V	S	R	V	S	O	2	B	0	0	1	0	0	3	C	0	0	1	D	A	0	12/10/2018	V1-1	
65-V1	P	V	V	S	R	V	S	O	2	B	0	0	1	0	0	6	C	0	0	1	D	A	0	12/10/2018	V1-1	
66-V1	P	V	V	S	R	V	S	O	2	B	0	0	1	0	0	7	C	0	0	3	D	A	0	12/10/2018	V1-1	
2.18.4 - ATTRAVERSAMENTO IDRAULICO - SIFONI																										
2.18.4.1 - SF2B001-0 - ROGGIA SERIOLA - ROGGIA BRUGNOLA (km 29+525.00)																										
67-V1	P	V	V	S	R	A	P	S	F	2	B	0	0	1	0	0	1	0	0	1	R	A	0	12/10/2018	V1-2	
68-V1	P	V	V	S	R	A	P	S	F	2	B	0	0	1	0	0	1	0	0	3	R	A	0	12/10/2018	V1-2	
69-V1	P	V	V	S	R	A	P	S	F	2	B	0	0	1	0	0	1	0	0	4	R	A	0	12/10/2018	V1-2	
70-V1	P	V	V	S	R	A	P	S	F	2	B	0	0	1	0	0	1	0	0	1	D	A	0	12/10/2018	V1-2	
71-V1	P	V	V	S	R	A	P	S	F	2	B	0	0	1	0	0	2	0	0	1	D	A	0	12/10/2018	V1-2	
72-V1	P	V	V	S	R	A	P	S	F	2	B	0	0	1	0	0	3	0	0	1	D	A	0	12/10/2018	V1-2	
73-V1	P	V	V	S	R	A	P	S	F	2	B	0	0	1	0	0	4	0	0	1	D	A	0	12/10/2018	V1-2	
74-V1	P	V	V	S	R	A	P	S	F	2	B	0	0	1	0	0	5	0	0	1	D	A	0	12/10/2018	V1-2	
75-V1	P	V	V	S	R	A	P	S	F	2	B	0	0	1	0	0	5	0	0	2	D	A	0	12/10/2018	V1-2	
76-V1	P	V	V	S	R	A	P	S	F	2	B	0	0	1	0	0	6	0	0	1	D	A	0	12/10/2018	V1-2	
77-V1	P	V	V	S	R	A	P	S	F	2	B	0	0	1	0	0	6	0	0	2	D	A	0	12/10/2018	V1-2	
78-V1	P	V	V	S	R	A	P	S	F	2	B	0	0	1	0	0	7	0	0	1	D	A	0	12/10/2018	V1-2	
79-V1	P	V	V	S	R	A	P	S	F	2	B	0	0	1	0	0	8	0	0	1	D	A	0	12/10/2018	V1-2	
80-V1	P	V	V	S	R	A	P	S	F	2	B	0	0	1	0	0	8	0	0	2	D	A	0	12/10/2018	V1-2	
81-V1	P	V	V	S	R	A	P	S	F	2	B	0	0	1	0	0	8	0	0	3	D	A	0	12/10/2018	V1-2	
2.18.5 - ATTRAVERSAMENTO IDRAULICO - TOMBINI CIRCOLARI																										
2.18.5.6 - TC2B006-C - Roggia Seriola - Viabilità VS.2B.006 - (km 0+400.72)																										
82-V1	P	V	V	S	R	V	S	T	C	2	B	0	0	6	0	0	1	C	0	0	2	R	A	0	12/10/2018	V1-2
83-V1	P	V	V	S	R	V	S	T	C	2	B	0	0	6	0	0	1	C	0	0	3	R	A	0	12/10/2018	V1-2

 SIS Scpa		ELENCO ELABORATI VARIAZIONE PROGETTUALE dal km 29+100 al km 30+100										DATA: OTTOBRE 2018 REV. 0																				
N° PROGR.	COMMESSA	Fase Proget.	AMBITO	CATEGORIA	WBS	LOTTO	TRATTA	NUMERO PROGR. WBS	NUMERO ELABORAT O	ASSE	NUMERO TAVOLA	tipo elab. rev. Interna	rev. Finale	TITOLO DEL DOCUMENTO	SCALA	FORMATO	DIGIT	CLASSE ECONOMICA	DATA REVISIONE 0	CARTELLA												
84-V1	P	V	V	S	R	V	S	T	C	2	B	0	0	6	-	0	0	1	C	0	0	4	R	A	0	Relazione idraulica	-	A4	Apf	PR	12/10/2018	V1-2
85-V1	P	V	V	S	R	V	S	T	C	2	B	0	0	6	-	0	0	2	C	0	0	1	D	A	0	Planimetria idraulica - Stato attuale	1:500	A1	Apf	PR	12/10/2018	V1-2
86-V1	P	V	V	S	R	V	S	T	C	2	B	0	0	6	-	0	0	3	C	0	0	1	D	A	0	Profilo idraulico - Stato attuale	1:250	A1	Apf	PR	12/10/2018	V1-2
87-V1	P	V	V	S	R	V	S	T	C	2	B	0	0	6	-	0	0	4	C	0	0	1	D	A	0	Planimetria idraulica - Stato di progetto	1:500	A1	Apf	PR	12/10/2018	V1-2
88-V1	P	V	V	S	R	V	S	T	C	2	B	0	0	6	-	0	0	5	C	0	0	1	D	A	0	Profilo idraulico - Stato di progetto	1:250 - 1:50	A1	Agt	PR	12/10/2018	V1-2
89-V1	P	V	V	S	R	V	S	T	C	2	B	0	0	6	-	0	0	6	C	0	0	1	D	A	0	Carpenteria -Tav. 1	1:50	A1	Awp	PR	12/10/2018	V1-2
90-V1	P	V	V	S	R	V	S	T	C	2	B	0	0	6	-	0	0	6	C	0	0	2	D	A	0	Carpenteria -Tav. 2	1:50	A1	Awp	PR	12/10/2018	V1-2
91-V1	P	V	V	S	R	V	S	T	C	2	B	0	0	6	-	0	0	6	C	0	0	3	D	A	0	Carpenteria -Tav. 3	1:50	A1	Apf	PR	12/10/2018	V1-2
92-V1	P	V	V	S	R	V	S	T	C	2	B	0	0	6	-	0	0	7	C	0	0	1	D	A	0	Armatura sifone	1:25	A1	Amc	PR	12/10/2018	V1-2
93-V1	P	V	V	S	R	V	S	T	C	2	B	0	0	6	-	0	0	7	C	0	0	2	D	A	0	Armatura scatolare P10-P11	1:50 - 1:20	A1	Apn	PR	12/10/2018	V1-2
94-V1	P	V	V	S	R	V	S	T	C	2	B	0	0	6	-	0	0	7	C	0	0	3	D	A	0	Armatura scatolare P12-P17	1:50 - 1:20	A1	Apn	PR	12/10/2018	V1-2
95-V1	P	V	V	S	R	V	S	T	C	2	B	0	0	6	-	0	0	7	C	0	0	4	D	A	0	Armatura manufatto di imbocco	1:20	A1	Apn	PR	12/10/2018	V1-2
96-V1	P	V	V	S	R	V	S	T	C	2	B	0	0	6	-	0	0	7	C	0	0	5	D	A	0	Armatura pozzetto uscita	1:20	A1	Apn	PR	12/10/2018	V1-2
2.18.5.7 - TC2B007-C - TOMBINO CIRCOLARE TUBAZIONE DN 500 PK 0+063.72																																
97-V1	P	V	V	S	R	V	S	T	C	2	B	0	0	7	-	0	0	1	C	0	0	2	R	A	0	Relazione materiali	-	A4	Atm	PR	12/10/2018	V1-2
98-V1	P	V	V	S	R	V	S	T	C	2	B	0	0	7	-	0	0	1	C	0	0	3	R	A	0	Relazione idraulica	-	A4	Atm	PR	12/10/2018	V1-2
99-V1	P	V	V	S	R	V	S	T	C	2	B	0	0	7	-	0	0	2	C	0	0	1	D	A	0	Planimetria	1:500	A1	Arp	PR	12/10/2018	V1-2
100-V1	P	V	V	S	R	V	S	T	C	2	B	0	0	7	-	0	0	3	C	0	0	1	D	A	0	Profilo e sezione tipologica	1:250 - 1:25	A1	Arp	PR	12/10/2018	V1-2
2.18.7 - ATTRAVERSAMENTO IDRAULICO - SISTEMAZIONI IDRAULICHE E TUBAZIONI IRRIGUE																																
2.18.7.5 - SI2B005-C - Tubazione DN400 - Viabilità VS2B006-0																																
101-V1	P	V	V	S	R	V	S	S	I	2	B	0	0	5	-	0	0	1	C	0	0	2	R	A	0	Relazione materiali	-	A4	Atm	PR	12/10/2018	V1-2
102-V1	P	V	V	S	R	V	S	S	I	2	B	0	0	5	-	0	0	1	C	0	0	3	R	A	0	Relazione idraulica	-	A4	Atm	PR	12/10/2018	V1-2
103-V1	P	V	V	S	R	V	S	S	I	2	B	0	0	5	-	0	0	2	C	0	0	1	D	A	0	Planimetria idraulica - Stato Attuale	1:500	A1	Arp	PR	12/10/2018	V1-2
104-V1	P	V	V	S	R	V	S	S	I	2	B	0	0	5	-	0	0	3	C	0	0	1	D	A	0	Profilo idraulico - Stato Attuale	1:250	A1	Bsf	PR	12/10/2018	V1-2
105-V1	P	V	V	S	R	V	S	S	I	2	B	0	0	5	-	0	0	4	C	0	0	1	D	A	0	Planimetria idraulica - Stato di progetto	1:500	A1	Csf	PR	12/10/2018	V1-2
106-V1	P	V	V	S	R	V	S	S	I	2	B	0	0	5	-	0	0	5	C	0	0	1	D	A	0	Profilo idraulico - Stato di progetto	1:250-1:50	A1	Bsf	PR	12/10/2018	V1-2
2.18.7.6 - SI2B006-0 - Tubazione DN400 - Viabilità VS.2B.006															ELIMINATO																	
2.19 - PIANO DI INSERIMENTO PAESAGGISTICO																																
106a-V1	P	V	V	A	M	G	E	G	E	2	B	0	0	0	-	0	0	1	0	0	0	2	R	A	0	Relazione Paesaggistica - Viabilità di collegamento Gasparona con zona industriale di Breganze	-	A4	Alc	PR	12/10/2018	V1-2
106b-V1	P	V	V	A	M	G	E	G	E	2	B	0	0	0	-	0	0	1	0	0	0	3	R	A	0	Relazione di compatibilità ambientale - - Viabilità di collegamento Gasparona con zona industriale di Breganze	-	A4	Alc	PR	12/10/2018	V1-2
2.20 - INTERVENTI DI INSERIMENTO PAESAGGISTICO E AMBIENTALE																																
2.20.2 - PROGETTO INTERVENTI DI INSERIMENTO																																
107-V1	P	V	V	A	M	G	E	M	T	2	B	0	0	0	-	0	0	5	0	0	0	1	D	A	0	Planimetria generale - Tavola 1	1:5000	A1	Aeb	PR	12/10/2018	V1-2
108-V1	P	V	V	A	M	G	E	M	T	2	B	0	0	0	-	0	0	6	0	0	0	1	D	A	0	Planimetria interventi di mitigazione - Tavola 1	1:2.000	A1	Aeb	PR	12/10/2018	V1-2
109-V1	P	V	V	A	M	G	E	M	T	2	B	0	0	0	-	0	0	7	0	0	0	1	D	A	0	Abaco delle Aree mitigate	1:1000/500	A3	Aeb	PR	12/10/2018	V1-2
2.20.4 - PROGETTO OPERE DI MITIGAZIONE ACUSTICA																																
110-V1	P	V	V	A	C	G	E	M	A	2	B	0	0	0	-	0	0	9	0	0	0	1	D	A	0	Planimetria degli interventi - censimento ricettori - monitoraggio - Km 29	1:2.000	A1	Amc	PR	12/10/2018	V1-2
111-V1	P	V	V	A	C	G	E	M	A	2	B	0	0	0	-	0	0	9	0	0	0	2	D	A	0	Planimetria degli interventi - censimento ricettori - monitoraggio - Km 29 - Viabilità connessa	1:2.000	A1	Amc	PR	12/10/2018	V1-2
2.23 - CANTIERIZZAZIONE																																
2.23.4 - FASI DI CANTIERIZZAZIONE																																
112-V1	P	V	V	C	N	F	C	G	E	2	B	0	0	0	-	0	0	1	0	0	0	1	D	A	0	Da PK 29+300 a PK 30+200 - Planimetria Fase 1	1:2.000	A1	Aed	PR	12/10/2018	V1-2
113-V1	P	V	V	C	N	F	C	G	E	2	B	0	0	0	-	0	0	1	0	0	0	2	D	A	0	Da PK 29+300 a PK 30+200 - Planimetria Fase 2	1:2.000	A1	Aed	PR	12/10/2018	V1-2
114-V1	P	V	V	C	N	F	C	G	E	2	B	0	0	0	-	0	0	1	0	0	0	3	D	A	0	Da PK 29+300 a PK 30+200 - Planimetria Fase 3	1:2.000	A1	Aed	PR	12/10/2018	V1-2
115-V1	P	V	V	C	N	F	C	G	E	2	B	0	0	0	-	0	0	1	0	0	0	4	D	A	0	Da PK 29+300 a PK 30+200 - Planimetria Fase 4	1:2.000	A1	Aed	PR	12/10/2018	V1-2
116-V1	P	V	V	C	N	F	C	G	E	2	B	0	0	0	-	0	0	1	0	0	0	5	D	A	0	Da PK 29+300 a PK 30+200 - Planimetria Fase 5	1:2.000	A1	Aed	PR	12/10/2018	V1-2
117-V1	P	V	V	C	N	F	C	G	E	2	B	0	0	0	-	0	0	1	0	0	0	6	D	A	0	Da PK 29+300 a PK 30+200 - Planimetria Fase 6	1:2.000	A1	Aed	PR	12/10/2018	V1-2
118-V1	P	V	V	C	N	F	C	G	E	2	B	0	0	0	-	0	0	1	0	0	0	7	D	A	0	Da PK 29+300 a PK 30+200 - Planimetria Fase 7	1:2.000	A1	Aed	PR	12/10/2018	V1-2
119-V1	P	V	V	C	N	F	C	G	E	2	B	0	0	0	-	0	0	1	0	0	0	8	D	A	0	Da PK 29+300 a PK 30+200 - Planimetria Fase 8	1:2.000	A1	Aed	PR	12/10/2018	V1-2
2.23.5 - DS2B005-0 DEVIAZIONI STRADALI																																
120-V1	P	V	V	C	N	D	S	G	E	2	B	0	0	0	-	0	0	6	0	0	0	1	D	A	0	Deviazione stradale S.P. 119 Chizzalunga - PK 30+107,10	1:2.000	A1	Aed	PR	12/10/2018	V1-2
2.23.7 - DEVIAZIONE CANALI																																
2.23.7.2 - DC2B001-0/02																																
121-V1	P	V	V	C	N	D	C	G	E	2	B	0	0	2	-	0	0	2	0	0	0	1	D	A	0	Planimetria - Deviazione provvisoria Roggia Seriola Roggia Brugnola - SF2B001-0	1:500	A1	Bwp	PR	12/10/2018	V1-2
122-V1	P	V	V	C	N	D	C	G	E	2	B	0	0	2	-	0	0	2	0	0	0	2	D	A	0	Profilo e sezioni - Deviazione provvisoria Roggia Seriola Roggia Brugnola - SF2B001-0	1:250 - 1:50	A1	Bwp	PR	12/10/2018	V1-2


 SIS Scpa															ELENCO ELABORATI VARIAZIONE PROGETTUALE dal km 29+100 al km 30+100										DATA: OTTOBRE 2018 REV. 0								
N° PROGR.	COMMESSA	Fase Proget.	AMBITO	CATEGORIA	WBS	LOTTO	TRATTA	NUMERO Progr. WBS	NUMERO ELABORAT	O	ASSE	NUMERO TAVOLA	tipo elab.	rev. Interna	rev. Finale	TITOLO DEL DOCUMENTO	SCALA	FORMATO	DIGIT	CLASSE ECONOMICA	DATA REVISIONE 0	CARTELLA											
2.25 - IMPIANTI TECNOLOGICI DELL'INFRASTRUTTURA																																	
2.25.0 - PARTE GENERALE																																	
123-V1	P	V	V	I	M	G	E	G	E	2	B	0	0	0	0	0	1	1	0	0	0	0	1	D	A	0	Planimetria generale con dislocazione degli allacciamenti di energia elettrica in M.T. e b.t.	1:25.000	A1	Aal	PR	12/10/2018	V1-2
2.25.1 - SVINCOLO DI BREGANZE																																	
124-V1	P	V	V	I	M	I	S	S	V	2	B	0	0	6	0	0	1	2	0	0	0	0	1	D	A	0	Planimetria generale con percorsi dei cavidotti e posizionamento quadri elettrici - Tav.1	VARIE	A1	Bal	PR	12/10/2018	V1-2
2.25.3 - VIABILITA' COMPLANARI AGLI SVINCOLI AUTOSTRADALI																																	
125-V1	P	V	V	I	M	V	S	C	S	2	B	0	0	1	0	0	0	1	0	0	0	1	D	A	0	Planimetria generale con posizione delle apparecchiature elettriche relative alle rotatorie delle viabilità complanari, allacciamento in b.t. sul posto, titolare utenza Ente Pubbico (Comune o Provincia) Tav. 1	1:2.000	A1	Fal	PR	12/10/2018	V1-2	
2.25.6 - IMPIANTI IN ITINERE																																	
126-V1	P	V	V	I	M	A	P	G	E	2	B	0	0	0	0	0	1	0	0	0	0	1	D	A	0	Planimetria con ubicazione dei cavidotti in sede stradale per la predisposizione delle reti di telecontrollo, dei portali per i PMV, dell'impianto SOS, dell'impianto TVCC e dell' impianto di terra dei viadotti - Tav. 1	1:5.000	A1	Fal	PR	12/10/2018	V1-2	
2.28 - ESPROPRI																																	
127-V1	P	V	V	E	S	G	E	G	E	2	B	0	0	0	0	0	2	0	0	0	0	1	D	A	0	Piano particellare di esproprio - Comune di Breganze (VI) - Tav. 1	1:2000	A1	Amc	PR	12/10/2018	V1-2	
128-V1	P	V	V	E	S	G	E	G	E	2	B	0	0	0	0	0	3	0	0	0	0	1	D	A	0	Elenco ditte - Comune di Breganze (VI)	-	A4	Amc	PR	12/10/2018	V1-2	
129-V1	P	V	V	E	S	G	E	G	E	2	B	0	0	0	0	0	1	4	0	0	0	1	D	A	0	STIMA DELLE INDENNITÀ DI ESPROPRIO DELLA VARIANTE E RAFFRONTO CON LE RISPETTIVE INDENNITÀ DEL PROGETTO DEFINITIVO	-	A4	Amc	PR	12/10/2018	V1-2	
3 - DOCUMENTAZIONE TECNICO - ECONOMICA																																	
130-V1	P	V	V	T	E	G	E	G	E	2	B	0	0	0	0	0	5	0	0	0	0	1	R	A	0	TABULATI MOVIMENTI DI MATERIE - VIABILITA' DI COLLEGAMENTO GASPARONA CON ZONA INDUSTRIALE DI BREGANZE	-	A4	Aai	PR	12/10/2018	V1-2	
131-V1	P	V	V	T	E	G	E	G	E	2	B	0	0	0	0	1	3	0	0	0	0	1	R	A	0	COMPUTO METRICO ESTIMATIVO	-	A4	Bco	PR	12/10/2018	V1-2	
132-V1	P	V	V	T	E	G	E	G	E	2	B	0	0	0	0	1	4	0	0	0	0	1	R	A	0	QUADRO DI RAFFRONTO	-	A4	Bco	PR	12/10/2018	V1-2	

PROGETTO ESECUTIVO

Decreto Commissariale n.126 del 23/12/2013

 SIS Scpa		ELENCO ELABORATI PROGETTO ESECUTIVO LOTTO 2 TRATTA B Commessa n°: <u>01/09</u> Cantiere: <u>Pedemontana Veneta</u>										DATA: DICEMBRE 2013 REV. 1																				
N° PROGR.	COMMESSA Fase Progett.	AMBITO	CATEGORIA	WBS	LOTTO	TRATTA	NUMERO PROGR. WBS	NUMERO ELABORAT O	ASSE	NUMERO TAVOLA	tipo ab. rev. Interna	rev. Finale	TITOLO DEL DOCUMENTO	SCALA	FORMATO	CARTELLA	DATA REVISIONE 0	DATA REVISIONE 1														
1 - DOCUMENTAZIONE GENERALE																																
1.1 - PARTE GENERALE - INQUADRAMENTO DELL'INTERVENTO (Generale)																																
1	P	V	E	G	E	G	E	2	B	0	0	0	0	0	0	4	0	0	0	1	R	A	0	Relazione generale	-	A4	1	27/11/2013				
1.5 - IDROLOGIA E IDRAULICA																																
2	P	V	E	I	D	A	P	G	E	2	B	0	0	0	0	3	0	0	0	1	D	A	0	Planimetrie idrauliche di piattaforma - Tav. 1 di 15	1:2.000	A1	3	27/11/2013				
3	P	V	E	I	D	V	S	V	A	2	B	0	0	9	0	0	1	0	0	1	D	A	0	Planimetria idraulica di piattaforma - Viabilità di attraversamento ciclo-pedonale SO.2B.14 e SO.2B.15	1:2.000 - 1:500	A1	3	27/11/2013				
4	P	V	E	I	D	V	S	V	A	2	B	0	0	9	0	0	1	0	0	2	D	A	0	Particolari costruttivi - Viabilità di attraversamento ciclo-pedonale SO.2B.14-15	varie	A2	3	27/11/2013				
2 - PROGETTO DELL'INFRASTRUTTURA																																
2.3 - PLANIMETRIE DI PROGETTO (Generale)																																
5	P	V	E	G	E	A	P	G	E	2	B	0	0	0	0	3	0	0	0	1	D	A	0	Planimetria di progetto su rilievo - Tav. 1 di 15 - da PK Km 29+300 a PK Km 30+200	1:2.000	A1	4	27/11/2013				
2.8 - BARRIERE DI SICUREZZA - SISTEMI DI PROTEZIONE E BARRIERE STRADALI (Generale)																																
6	P	V	E	S	P	A	P	G	E	2	B	0	0	0	0	3	0	0	0	1	D	A	0	Planimetria ubicazione dispositivi di sicurezza e barriere stradali - Tav. 1 di 15 - da PK Km 29+300 a PK Km 30+200	1:2.000	A1	7	27/11/2013				
7	P	V	E	S	P	A	P	G	E	2	B	0	0	0	0	3	0	0	0	2	D	A	0	Planimetria ubicazione dispositivi di sicurezza e barriere stradali - Tav. 2 di 15 - da PK Km 30+200 a PK Km 31+100	1:2.000	A1	7	27/11/2013				
2.9 - SEGNALETICA STRADALE ORIZZONTALE E VERTICALE (Sicurezza stradale)																																
2.9.3 - SEGNALETICA STRADALE ORIZZONTALE VIABILITA' SECONDARIA (O LOCALE)																																
8	P	V	E	S	C	V	S	G	E	2	B	0	0	6	0	0	1	0	0	0	1	D	A	0	Planimetria segnaletica orizzontale - Viabilità di collegamento Gasparona con zona industriale di Breganze	1:2000	A0	7	27/11/2013			
2.9.4 - SEGNALETICA STRADALE VERTICALE VIABILITA' SECONDARIA (O LOCALE)																																
9	P	V	E	S	C	V	S	G	E	2	B	0	0	6	0	0	2	0	0	0	1	D	A	0	Planimetria segnaletica verticale - Viabilità di collegamento Gasparona con zona industriale di Breganze	1:2000	A0	8	27/11/2013			
2.13 - SISTEMAZIONE VIABILITA' INTERFERITA (Stradale)																																
2.13.1 - VIABILITA' DI COLLEGAMENTO GASPARONA CON ZONA INDUSTRIALE DI BREGANZE																																
10	P	V	E	S	D	V	S	C	S	2	B	0	0	6	0	0	1	0	0	0	1	D	A	0	Planimetrie - Tav. 1 di 5	1:1000	A1	13	27/11/2013			
11	P	V	E	S	D	V	S	C	S	2	B	0	0	6	0	0	1	0	0	0	2	D	A	0	Planimetrie - Tav. 2 di 5	1:1000	A1	13	27/11/2013			
12	P	V	E	S	D	V	S	C	S	2	B	0	0	6	0	0	1	0	0	0	3	D	A	0	Planimetrie - Tav. 3 di 5	1:1000	A1	13	27/11/2013			
13	P	V	E	S	D	V	S	C	S	2	B	0	0	6	0	0	1	0	0	0	4	D	A	0	Planimetrie - Tav. 4 di 5	1:1000	A1	13	27/11/2013			
14	P	V	E	S	D	V	S	C	S	2	B	0	0	6	0	0	1	0	0	0	5	D	A	0	Planimetrie - Tav. 5 di 5	1:1000	A1	13	27/11/2013			
15	P	V	E	S	D	V	S	C	S	2	B	0	0	6	0	0	2	0	0	0	1	D	A	0	Profilo Longitudinale - Asse 1	1:500/50	A1	13	27/11/2013			
16	P	V	E	S	D	V	S	C	S	2	B	0	0	6	0	0	2	0	0	0	2	D	A	0	Profilo Longitudinale - Asse 2	1:500/50	A1	13	27/11/2013			
17	P	V	E	S	D	V	S	C	S	2	B	0	0	6	0	0	2	0	0	0	3	D	A	0	Profilo Longitudinale - Asse 3 Tav. 1 di 3	1:1000/100	A1	13	27/11/2013			
18	P	V	E	S	D	V	S	C	S	2	B	0	0	6	0	0	2	0	0	0	4	D	A	0	Profilo Longitudinale - Asse 3 Tav. 2 di 3	1:1000/100	A1	13	27/11/2013			
19	P	V	E	S	D	V	S	C	S	2	B	0	0	6	0	0	2	0	0	0	5	D	A	0	Profilo Longitudinale - Asse 3 Tav. 3 di 3	1:1000/100	A1	13	27/11/2013			
20	P	V	E	S	D	V	S	C	S	2	B	0	0	6	0	0	2	0	0	0	6	D	A	0	Profilo Longitudinale - Assi 4 e 5	1:500/50	A1+	13	27/11/2013			
21	P	V	E	S	D	V	S	C	S	2	B	0	0	6	0	0	2	0	0	0	7	D	A	0	Profilo Longitudinale - Assi 6 e 7	1:500/50	A1+	13	27/11/2013			
22	P	V	E	S	D	V	S	C	S	2	B	0	0	6	0	0	2	0	0	0	8	D	A	0	Profilo Longitudinale - Asse 8	1:500/50	A1	13	27/11/2013			
23	P	V	E	S	D	V	S	C	S	2	B	0	0	6	0	0	2	0	0	0	9	D	A	0	Profilo Longitudinale - Asse 9	1:500/50	A1	13	27/11/2013			
24	P	V	E	S	D	V	S	C	S	2	B	0	0	6	0	0	2	0	0	0	1	0	D	A	0	Profilo Longitudinale - Assi 10 e 11	1:500/50	A1+	13	27/11/2013		
25	P	V	E	S	D	V	S	C	S	2	B	0	0	6	0	0	2	0	0	0	1	1	D	A	0	Profilo Longitudinale - Assi 12 e 13	1:500/50	A1+	13	27/11/2013		
26	P	V	E	S	D	V	S	C	S	2	B	0	0	6	0	0	2	0	0	0	1	2	D	A	0	Profilo Longitudinale - Asse 14	1:1000/100	A1	13	27/11/2013		
27	P	V	E	S	D	V	S	C	S	2	B	0	0	6	0	0	2	0	0	0	1	3	D	A	0	Profilo Longitudinale - Assi 15 e 16	1:500/50	A1+	13	27/11/2013		
28	P	V	E	S	D	V	S	C	S	2	B	0	0	6	0	0	2	0	0	0	1	4	D	A	0	Profilo Longitudinale - Asse 17	1:1000/100	A1	13	27/11/2013		
29	P	V	E	S	D	V	S	C	S	2	B	0	0	6	0	0	3	0	0	0	0	1	D	A	0	Sezioni trasversali - Asse 1	1:200	A3	13	27/11/2013		
30	P	V	E	S	D	V	S	C	S	2	B	0	0	6	0	0	3	0	0	0	0	2	D	A	0	Sezioni trasversali - Asse 2	1:200	A3	13	27/11/2013		
31	P	V	E	S	D	V	S	C	S	2	B	0	0	6	0	0	3	0	0	0	0	3	D	A	0	Sezioni trasversali - Asse 3	1:200	A3	13	27/11/2013		
32	P	V	E	S	D	V	S	C	S	2	B	0	0	6	0	0	3	0	0	0	0	4	D	A	0	Sezioni trasversali - Asse 4	1:200	A3	13	27/11/2013		
33	P	V	E	S	D	V	S	C	S	2	B	0	0	6	0	0	3	0	0	0	0	5	D	A	0	Sezioni trasversali - Asse 5	1:200	A3	13	27/11/2013		
34	P	V	E	S	D	V	S	C	S	2	B	0	0	6	0	0	3	0	0	0	0	6	D	A	0	Sezioni trasversali - Asse 6	1:200	A3	13	27/11/2013		
35	P	V	E	S	D	V	S	C	S	2	B	0	0	6	0	0	3	0	0	0	0	7	D	A	0	Sezioni trasversali - Asse 7	1:200	A3	13	27/11/2013		
36	P	V	E	S	D	V	S	C	S	2	B	0	0	6	0	0	3	0	0	0	0	8	D	A	0	Sezioni trasversali - Asse 8	1:200	A3	13	27/11/2013		
37	P	V	E	S	D	V	S	C	S	2	B	0	0	6	0	0	3	0	0	0	0	9	D	A	0	Sezioni trasversali - Asse 9	1:200	A3	13	27/11/2013		
38	P	V	E	S	D	V	S	C	S	2	B	0	0	6	0	0	3	0	0	0	0	1	0	D	A	0	Sezioni trasversali - Asse 10	1:200	A3	13	27/11/2013	
39	P	V	E	S	D	V	S	C	S	2	B	0	0	6	0	0	3	0	0	0	0	1	1	D	A	0	Sezioni trasversali - Asse 11	1:200	A3	13	27/11/2013	
40	P	V	E	S	D	V	S	C	S	2	B	0	0	6	0	0	3	0	0	0	0	1	2	D	A	0	Sezioni trasversali - Asse 12	1:200	A3	13	27/11/2013	
41	P	V	E	S	D	V	S	C	S	2	B	0	0	6	0	0	3	0	0	0	0	1	3	D	A	0	Sezioni trasversali - Asse 13	1:200	A3	13	27/11/2013	
42	P	V	E	S	D	V	S	C	S	2	B	0	0	6	0	0	3	0	0	0	0	1	4	D	A	0	Sezioni trasversali - Asse 14	1:200	A3	13	27/11/2013	
43	P	V	E	S	D	V	S	C	S	2	B	0	0	6	0	0	3	0	0	0	0	1	5	D	A	0	Sezioni trasversali - Asse 15	1:200	A3	13	27/11/2013	

 SIS Scpa		ELENCO ELABORATI PROGETTO ESECUTIVO LOTTO 2 TRATTA B											DATA: DICEMBRE 2013 REV. 1																	
		Commessa n°: 01/09					Cantiere: Pedemontana Veneta																							
N° PROGR.	COMMESSA	Fase Progett.	AMBITO	CATEGORIA	WBS	LOTTO	TRATTA	NUMERO PROGR. WBS	NUMERO ELABORAT O	ASSE	NUMERO TAVOLA	tipo abab.	rev. Interna	rev. Finale	TITOLO DEL DOCUMENTO	SCALA	FORMATO	CARTELLA	DATA REVISIONE 0	DATA REVISIONE 1										
44	PVE	IR	S	D	V	S	C	S	2	B	0	0	6	-	0	0	3	0	0	1	6	D	A	0	Sezioni trasversali - Asse 16	1:200	A3	13	27/11/2013	
45	PVE	IR	S	D	V	S	C	S	2	B	0	0	6	-	0	0	3	0	0	1	7	D	A	0	Sezioni trasversali - Asse 17	1:200	A3	13	27/11/2013	
46	PVE	IR	S	D	V	S	C	S	2	B	0	0	6	-	0	0	4	0	0	0	1	D	A	0	Planimetrie di tracciamento - Tav. 1 di 3	1:2000	A1	13	27/11/2013	
47	PVE	IR	S	D	V	S	C	S	2	B	0	0	6	-	0	0	4	0	0	0	2	D	A	0	Planimetrie di tracciamento - Tav. 2 di 3	1:2000	A1	13	27/11/2013	
48	PVE	IR	S	D	V	S	C	S	2	B	0	0	6	-	0	0	4	0	0	0	3	D	A	0	Planimetrie di tracciamento - Tav. 3 di 3	1:2000	A1	13	27/11/2013	
2.13.2 - VIABILITÀ DI CONTINUITA' GASPARONA E COLLEGAMENTO CON SVINCOLO DI BREGANZE																														
49	PVE	IR	S	D	V	S	C	S	2	B	0	0	6	B	0	0	1	0	0	0	1	D	A	0	Planimetrie - Tav. 1 di 3	1:1000	A1	14	27/11/2013	
50	PVE	IR	S	D	V	S	C	S	2	B	0	0	6	B	0	0	2	0	0	0	1	D	A	0	Profilo Longitudinale - Asse 1 Tav. 1	1:1000/100	A1	14	27/11/2013	
51	PVE	IR	S	D	V	S	C	S	2	B	0	0	6	B	0	0	2	0	0	0	2	D	A	0	Profilo Longitudinale - Asse 1 Tav. 2	1:1000/100	A1	14	27/11/2013	
52	PVE	IR	S	D	V	S	C	S	2	B	0	0	6	B	0	0	2	0	0	0	3	D	A	0	Profilo Longitudinale - Asse 1 Tav. 3	1:1000/100	A1	14	27/11/2013	
53	PVE	IR	S	D	V	S	C	S	2	B	0	0	6	B	0	0	3	0	0	0	1	D	A	0	Sezioni trasversali - Asse 1	1:200	A3+	14	27/11/2013	
54	PVE	IR	S	D	V	S	C	S	2	B	0	0	6	B	0	0	4	0	0	0	1	D	A	0	Planimetria di Tracciamento - Tav. 1 di 1	1:2000	A1+	14	27/11/2013	
2.14 - VIABILITÀ SECONDARIA DI ATTRAVERSAMENTO (Stradale)																														
2.14.9 - SOTTOVIA SCATOLARI CICLO-PEDONALI - SO.2B.14 E SO.2B.15																														
55	PVE	IR	S	D	V	S	V	A	2	B	0	0	9	-	0	0	1	0	0	0	1	D	A	0	Planimetria di progetto e tracciamenti	1:1000/500	A1	18	27/11/2013	
56	PVE	IR	S	D	V	S	V	A	2	B	0	0	9	-	0	0	2	0	0	0	1	D	A	0	Profili longitudinali	1:1000/100	A1	18	27/11/2013	
57	PVE	IR	S	D	V	S	V	A	2	B	0	0	9	-	0	0	3	0	0	0	1	D	A	0	Sezioni trasversali - Asse SO.2B.14	1:200	A4	18	27/11/2013	
58	PVE	IR	S	D	V	S	V	A	2	B	0	0	9	-	0	0	3	0	0	0	2	D	A	0	Sezioni trasversali - Asse SO.2B.15	1:200	A4	18	27/11/2013	
2.18 - OPERE D'ARTE MINORI: OPERE DI ATTRAVERSAMENTO																														
2.18.2 - ATTRAVERSAMENTO CON SOTTOVIA																														
2.18.2.14 - SOTTOVIA SCAT. CICLO-PEDONALE - SO.2B.14																														
59	PVE	IR	S	R	V	S	S	O	2	B	0	1	4	-	0	0	1	0	0	0	1	R	A	0	Relazione di calcolo	-	A4	34	27/11/2013	
60	PVE	IR	S	R	V	S	S	O	2	B	0	1	4	-	0	0	1	0	0	0	2	R	A	0	Allegati alla relazione di calcolo	-	A4	34	27/11/2013	
61	PVE	IR	S	R	V	S	S	O	2	B	0	1	4	-	0	0	2	0	0	0	1	D	A	0	Planimetria di inquadramento dell'opera	1:2000 - 1:500	A1	34	27/11/2013	
62	PVE	IR	S	R	V	S	S	O	2	B	0	1	4	-	0	0	3	0	0	0	1	D	A	0	Pianta quota strada inferiore/superiore e tracciamenti	1:100	A1	34	27/11/2013	
63	PVE	IR	S	R	V	S	S	O	2	B	0	1	4	-	0	0	4	0	0	0	1	D	A	0	Sezione longitudinale e sezione trasversale	1:100 - 1:50	A1	34	27/11/2013	
64	PVE	IR	S	R	V	S	S	O	2	B	0	1	4	-	0	0	5	0	0	0	1	D	A	0	Armatura fondazione e ritti	1:25	A0	34	27/11/2013	
65	PVE	IR	S	R	V	S	S	O	2	B	0	1	4	-	0	0	5	0	0	0	2	D	A	0	Armatura soletta superiore	1:25	A1+	34	27/11/2013	
66	PVE	IR	S	R	V	S	S	O	2	B	0	1	4	-	0	0	6	0	0	0	1	D	A	0	Lastre prefabbricate di copertura - Pianta e particolari	varie	A1	34	27/11/2013	
67	PVE	IR	S	R	V	S	S	O	2	B	0	1	4	-	0	0	7	0	0	0	1	D	A	0	Muri d'imbocco Ovest - Disegno d'insieme	1:500 - 1:100	A1	34	27/11/2013	
68	PVE	IR	S	R	V	S	S	O	2	B	0	1	4	-	0	0	7	0	0	0	2	D	A	0	Muri d'imbocco Est - Disegno d'insieme	1:500 - 1:100	A1	34	27/11/2013	
2.18.2.15 - SOTTOVIA SCAT. CICLO-PEDONALE - SO.2B.15																														
69	PVE	IR	S	R	V	S	S	O	2	B	0	1	5	-	0	0	1	0	0	0	1	R	A	0	Relazione di calcolo	-	A4	34	27/11/2013	
70	PVE	IR	S	R	V	S	S	O	2	B	0	1	5	-	0	0	1	0	0	0	2	R	A	0	Allegati alla relazione di calcolo	-	A4	34	27/11/2013	
71	PVE	IR	S	R	V	S	S	O	2	B	0	1	5	-	0	0	2	0	0	0	1	D	A	0	Planimetria di inquadramento dell'opera	1:2000 - 1:500	A1	34	27/11/2013	
72	PVE	IR	S	R	V	S	S	O	2	B	0	1	5	-	0	0	3	0	0	0	1	D	A	0	Pianta quota strada inferiore/superiore e tracciamenti	1:100	A1	34	27/11/2013	
73	PVE	IR	S	R	V	S	S	O	2	B	0	1	5	-	0	0	4	0	0	0	1	D	A	0	Sezione longitudinale e sezione trasversale	1:100 - 1:50	A1	34	27/11/2013	
74	PVE	IR	S	R	V	S	S	O	2	B	0	1	5	-	0	0	5	0	0	0	1	D	A	0	Armatura fondazione e ritti	1:25	A0	34	27/11/2013	
75	PVE	IR	S	R	V	S	S	O	2	B	0	1	5	-	0	0	5	0	0	0	2	D	A	0	Armatura soletta superiore	1:25	A1+	34	27/11/2013	
76	PVE	IR	S	R	V	S	S	O	2	B	0	1	5	-	0	0	6	0	0	0	1	D	A	0	Lastre prefabbricate di copertura - Pianta e particolari	varie	A1+	34	27/11/2013	
77	PVE	IR	S	R	V	S	S	O	2	B	0	1	5	-	0	0	7	0	0	0	1	D	A	0	Muri d'imbocco Nord - Disegno d'insieme	1:500 - 1:100	A1	34	27/11/2013	
78	PVE	IR	S	R	V	S	S	O	2	B	0	1	5	-	0	0	7	0	0	0	2	D	A	0	Muri d'imbocco Sud - Disegno d'insieme	1:500 - 1:100	A1	34	27/11/2013	
2.18.4 - ATTRAVERSAMENTO IDRAULICO - SIFONI																														
2.18.4.1 - SF.2B.01 - ROGGIA SERIOLA - ROGGIA BRUGNOLA (km 29+525.00)																														
79	PVE	IR	S	R	A	P	S	F	2	B	0	0	1	-	0	0	1	0	0	0	1	D	A	0	Planimetria idraulica - Stato attuale	1:500	A1	35	27/11/2013	
80	PVE	IR	S	R	A	P	S	F	2	B	0	0	1	-	0	0	2	0	0	0	1	D	A	0	Profilo idraulico - Stato attuale	1:250	A0	35	27/11/2013	
81	PVE	IR	S	R	A	P	S	F	2	B	0	0	1	-	0	0	3	0	0	0	1	D	A	0	Planimetria idraulica - Stato di progetto	1:500	A1	35	27/11/2013	
82	PVE	IR	S	R	A	P	S	F	2	B	0	0	1	-	0	0	4	0	0	0	1	D	A	0	Profilo idraulico - Stato di progetto	1:100 - 1:250	A0	35	27/11/2013	
2.18.5 - ATTRAVERSAMENTO IDRAULICO - TOMBINI CIRCOLARI																														
2.18.5.6 - TC.2B.06 - Roggia Seriola - Viabilità VS.2B.006 - (km 0+400.72)																														
83	PVE	IR	S	R	V	S	T	C	2	B	0	0	6	-	0	0	1	0	0	0	1	D	A	0	Planimetria idraulica - Stato attuale	1:500	A1	36	27/11/2013	
84	PVE	IR	S	R	V	S	T	C	2	B	0	0	6	-	0	0	2	0	0	0	1	D	A	0	Profilo idraulico - Stato attuale	1:250	A1	36	27/11/2013	
85	PVE	IR	S	R	V	S	T	C	2	B	0	0	6	-	0	0	3	0	0	0	1	D	A	0	Planimetria idraulica - Stato di progetto	1:500	A1	36	27/11/2013	
86	PVE	IR	S	R	V	S	T	C	2	B	0	0	6	-	0	0	4	0	0	0	1	D	A	0	Profilo idraulico - Stato di progetto	1:50 - 1:250	A1	36	27/11/2013	

 SIS Scpa														ELENCO ELABORATI PROGETTO ESECUTIVO LOTTO 2 TRATTA B Commessa n°: <u>01/09</u> Cantiere: <u>Pedemontana Veneta</u>										DATA: DICEMBRE 2013 REV. 1									
N° PROG.	COMMESSA	Fase Progett.	AMBITO	CATEGORIA	WBS	LOTTO	TRATTA	NUMERO PROG.	WBS	NUMERO ELABORATI	O	ASSE	NUMERO TAVOLA	tipo abab.	rev. Interna	rev. Finale	TITOLO DEL DOCUMENTO	SCALA	FORMATO	CARTELLA	DATA REVISIONE 0	DATA REVISIONE 1											
2.18.7 - ATTRAVERSAMENTO IDRAULICO - SISTEMAZIONI IDRAULICHE E TUBAZIONI IRRIGUE																																	
2.18.7.5 - Sl.2B.05 - Tubazione DN400 - Viabilità VS.2B.006																																	
1.778	P	V	I	R	S	R	V	S	S	I	2	B	0	0	5	-	0	0	1	0	0	0	0	1	D	A	0	Planimetria idraulica - Stato attuale	1:500	A1	37	27/11/2013	
1.779	P	V	I	R	S	R	V	S	S	I	2	B	0	0	5	-	0	0	2	0	0	0	0	1	D	A	0	Profilo idraulico - Stato attuale	1:250	A1	37	27/11/2013	
1.780	P	V	I	R	S	R	V	S	S	I	2	B	0	0	5	-	0	0	3	0	0	0	0	1	D	A	0	Planimetria idraulica - Stato di progetto	1:500	A1	37	27/11/2013	
1.781	P	V	I	R	S	R	V	S	S	I	2	B	0	0	5	-	0	0	4	0	0	0	0	1	D	A	0	Profilo idraulico - Stato di progetto	1:50 - 1:250	A1	37	27/11/2013	
2.20 - INTERVENTI DI INSERIMENTO PAESAGGISTICO E AMBIENTALE																																	
2.20.2 - PROGETTO INTERVENTI DI INSERIMENTO																																	
87	P	V	E	A	M	G	E	M	T	2	B	0	0	0	0	-	0	0	5	0	0	0	0	1	D	A	0	Planimetria generale - Tav. 1 di 4	1:5000	A1	38	27/11/2013	
88	P	V	E	A	M	G	E	M	T	2	B	0	0	0	0	-	0	0	6	0	0	0	0	1	D	A	0	Planimetria interventi di mitigazione - Tav. 1 di 9	1:2.000	A1	38	27/11/2013	
89	P	V	E	A	M	G	E	M	T	2	B	0	0	0	0	-	0	0	7	0	0	0	0	1	D	A	0	Abaco delle Aree mitigate	1:1000/500	A3	38	27/11/2013	
2.20.4 - PROGETTO OPERE DI MITIGAZIONE ACUSTICA																																	
90	P	V	E	A	C	G	E	M	A	2	B	0	0	0	0	-	0	0	9	0	0	0	0	1	D	A	0	Planimetria degli interventi - censimento ricettori - monitoraggio - Km 29	1:2.000	A1	39	27/11/2013	
91	P	V	E	A	C	G	E	M	A	2	B	0	0	0	0	-	0	0	9	0	0	0	0	2	D	A	0	Planimetria degli interventi - censimento ricettori - monitoraggio - Km 29 - Viabilità connessa	1:2.000	A1	39	27/11/2013	
2.23 - CANTIERIZZAZIONE																																	
2.23.4 - FASI DI CANTIERIZZAZIONE																																	
92	P	V	E	C	N	F	C	G	E	2	B	0	0	0	0	-	0	0	1	0	0	0	0	1	D	A	0	Da PK 29+300 a PK 30+200 - Planimetria Fase 1 di 6	1:2.000	A1	40	27/11/2013	
93	P	V	E	C	N	F	C	G	E	2	B	0	0	0	0	-	0	0	1	0	0	0	0	2	D	A	0	Da PK 29+300 a PK 30+200 - Planimetria Fase 2 di 6	1:2.000	A1	40	27/11/2013	
94	P	V	E	C	N	F	C	G	E	2	B	0	0	0	0	-	0	0	1	0	0	0	0	3	D	A	0	Da PK 29+300 a PK 30+200 - Planimetria Fase 3 di 6	1:2.000	A1	40	27/11/2013	
95	P	V	E	C	N	F	C	G	E	2	B	0	0	0	0	-	0	0	1	0	0	0	0	4	D	A	0	Da PK 29+300 a PK 30+200 - Planimetria Fase 4 di 6	1:2.000	A1	40	27/11/2013	
96	P	V	E	C	N	F	C	G	E	2	B	0	0	0	0	-	0	0	1	0	0	0	0	5	D	A	0	Da PK 29+300 a PK 30+200 - Planimetria Fase 5 di 6	1:2.000	A1	40	27/11/2013	
97	P	V	E	C	N	F	C	G	E	2	B	0	0	0	0	-	0	0	1	0	0	0	0	6	D	A	0	Da PK 29+300 a PK 30+200 - Planimetria Fase 6 di 6	1:2.000	A1	40	27/11/2013	
2.23.5 - DEVIAZIONI STRADALI																																	
98	P	V	E	C	N	D	S	G	E	2	B	0	0	0	0	-	0	0	1	0	0	0	0	1	D	A	0	Deviazione stradale Via Venezia - PK 30+107,10	1:2.000 - 1:100	A1	40	27/11/2013	
2.23.7 - DEVIAZIONI CANALI																																	
99	P	V	E	C	N	D	C	G	E	2	B	0	0	0	0	-	0	0	1	0	0	0	0	1	D	A	0	Planimetria deviazioni canali - Tav.1 di 15 - da PK Km 29+300 a PK Km 30+200	1:2.000	A1	40	27/11/2013	
2.25 - IMPIANTI TECNOLOGICI DELL'INFRASTRUTTURA																																	
2.25.0 - PARTE GENERALE																																	
100	P	V	E	I	M	G	E	G	E	2	B	0	0	0	0	-	0	1	1	0	0	0	0	1	D	A	0	Planimetria generale con dislocazione degli allacciamenti di energia elettrica in M.T. e b.t.	1:25.000	A1	42	27/11/2013	
2.25.1 - SVINCOLO DI BREGANZE																																	
101	P	V	E	I	M	I	S	S	V	2	B	0	0	6	-	0	1	2	0	0	0	0	1	D	A	0	Planimetria generale con percorsi dei cavidotti e posizionamento quadri elettrici	1:2.000	A1	43	27/11/2013		
2.25.3 - VIABILITA' COMPLANARI AGLI SVINCOLI AUTOSTRADALI																																	
102	P	V	E	I	M	V	S	C	S	2	B	0	0	1	-	0	0	1	0	0	0	0	1	D	A	0	Planimetria generale con posizione delle apparecchiature elettriche relative alle rotonde delle viabilità complanari, allacciamento in b.t. sul posto, titolare utenza Ente Pubblico (Comune o Provincia) Tav. 1 di 3	1:2.000	A1	43	27/11/2013		
2.25.6 - IMPIANTI IN ITINERE																																	
103	P	V	E	I	M	A	P	G	E	2	B	0	0	0	0	-	0	0	1	0	0	0	0	1	D	A	0	Planimetria con ubicazione dei cavidotti in sede stradale per la predisposizione delle reti di telecontrollo, dei portali per i PMV, dell'impianto SOS, dell'impianto TVCC e dell'impianto di terra	1:5.000	A1	44	27/11/2013	