
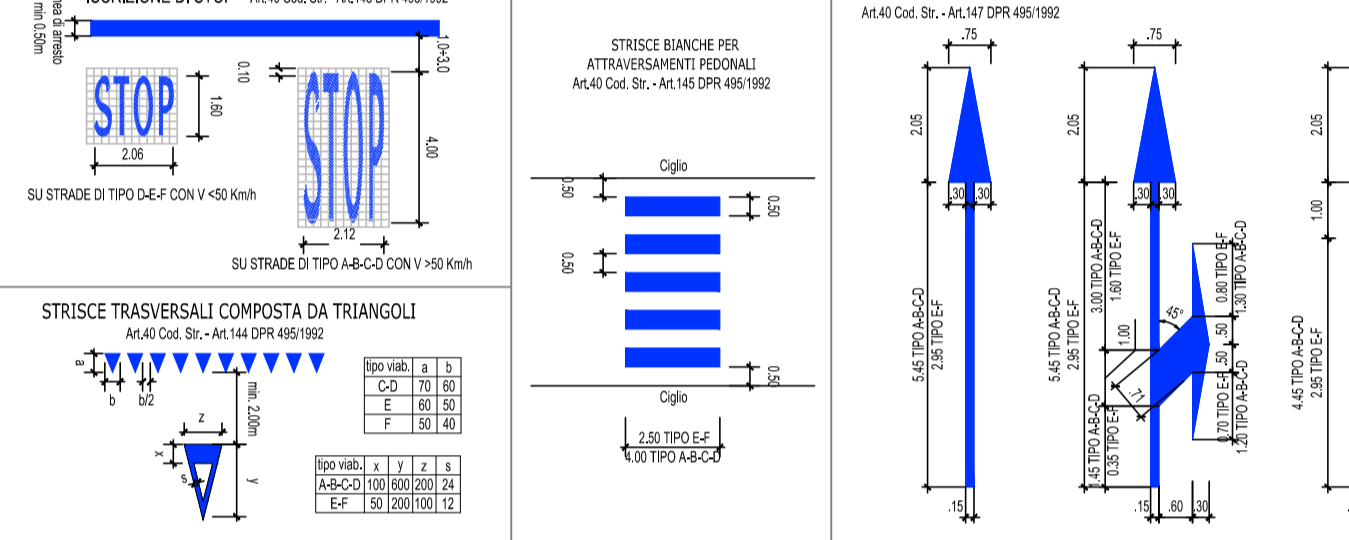
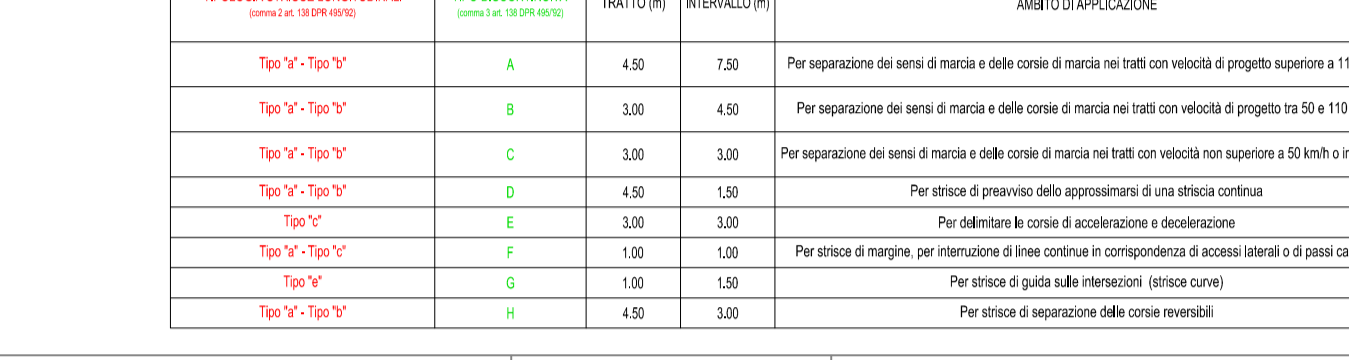
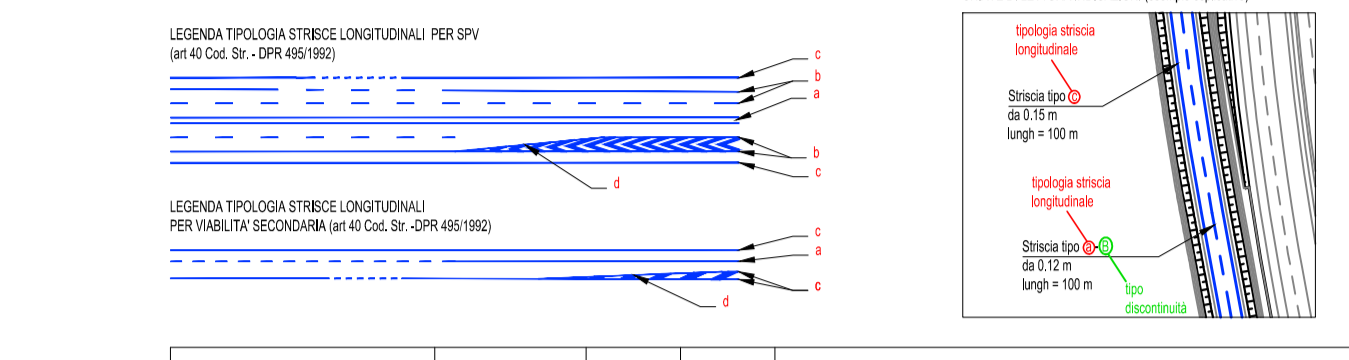


LEGENDA

TPOLOGIA STRADA (CONFESSIONE)	ASSE PRINCIPALE SPV	VIALE DI SECONDIRIA (20x70 e 2x)	VIALE DI SECONDIRIA LOCALE (7x7)	VIALETTA SECONDARIA	VIALETTA PODERALE
Tipa V' strada di collegamento da autostrada a strada	15	12	10	10	10
Tipa V'' strada di accesso	15	12	10	10	10
Tipa V''' strada di servizio alla campagna	25 (5 per tempo)	15	12	10	10
Tipa V'''' strada di servizio	15	12	10	10	10
Tipa V''''' strada di collegamento da strada a strada	-	12	10	10	10



REGIONE DEL VENETO

SUPERSTRADA A PEDAGGIO PEDEMONTANA VENETA

CONCESSIONARIO

CONTRAENTE GENERALE

SOCIETÀ DI PROGETTAZIONE

RESPONSABILE PROGETTAZIONE ESECUTIVA

DIRETTORE DEI LAVORI E PROGETTISTA PROGETTO COSTRUTTIVO

COORDINATORE PER LA SICUREZZA IN FASE DI PROGETTAZIONE

GEOLOGO

PROGETTO ESECUTIVO
VARIANTE PROGETTUALE
 dal Km 29+100 al Km 30+100

LOTTO 2 - TRATTA 'B'
 Dal Km. 29+300 al Km 30+700

TITOLO ELABORATO: PROGETTO DELL'INFRASTRUTTURA SEGNALITICA STRADALE ORIZZONTALE E VERTICALE (Sicurezza stradale) SEGNALITICA STRADALE ORIZZONTALE VIABILITÀ SECONDARIA (O LOCALE) Pianimetria - Viabilità di collegamento Gasparona con zona industriale di Breganze

PV V SC VS GE 2 B 006 - 001 0 001 DA 0
 SCALA: 1:2000

REV.	CL.	DESCRIZIONE	REDATTO	DATA	VERIFICATO	DATA	APPROVATO	DATA
0	PR	Integrazione progetto esecutivo relativa alla variazione progettuale del km 29+100 al km 30+100 in adempimento alla prescrizione del decreto commissariale n. 126 del 23.11.2013 di approvazione del progetto esecutivo	SIPAL	10/10/2018	SIPAL	11/10/2018	SIS	12/10/2018

IL RESPONSABILE DEL PROCEDIMENTO: Dott. Ing. Elisabetta Pellegrini

VALIDAZIONE: _____
PROTOCOLLO: _____
DEL: _____