





# REGIONE DEL VENETO

## SUPERSTRADA A PEDAGGIO PEDEMONTANA VENETA

CONCESSIONARIO		CONTRAENTE GENERALE																									
 <b>SPV SpA</b> Via Inverio, 24/A 10146 Torino <b>IL DIRETTORE TECNICO:</b> Geom. Giovanni Salvatore D'Agostino		Società di progetto ai sensi dell'art. 156 D.LGS 163/06 subentrato all'ATI      <b>SIS Scpa</b> Via Inverio, 24/A 10146 Torino																									
SOCIETA' DI PROGETTAZIONE	RESPONSABILE PROGETTAZIONE ESECUTIVA	DIRETTORE DEI LAVORI E PROGETTISTA PROGETTO COSTRUTTIVO																									
 <b>SIPAL S.p.A.</b> Via Inverio, 24/A 10146 Torino	 <b>ORDINE DEGLI INGEGNERI DELLA PROVINCIA DI CUNEO</b> 1211 <b>Dott. Ing. Claudio Dogliani</b>	<b>ORDINE INGEGNERI PROVINCIA TARANTO</b> <b>Dott. Ing. TURSO Adriano</b> n° 1400 <b>Sezione A</b> Settore: Civile Ambientale Industriale Informazione																									
COORDINATORE PER LA SICUREZZA IN FASE DI PROGETTAZIONE	GEOLOGO																										
																											
N. Progr. _____ Cartella N. _____	<b>PROGETTO ESECUTIVO</b> VARIAZIONE PROGETTUALE dal KM 29+100 al KM 30+100	LOTTO 2 - TRATTA "B" Dal Km. 29+300 al Km 38+700																									
<b>TITOLO ELABORATO:</b> <b>PROGETTO DELL'INFRASTRUTTURA SISTEMAZIONE VIABILITA' INTERFERITA (Stradale)</b> <b>VS2B006-0 - VIABILITA' di collegamento Gasparona con zona industriale di Breganze</b> <b>Sezioni Trasversali - Asse 1</b>																											
<table border="1"> <tr> <td>P</td><td>V</td><td>V</td><td>S</td><td>D</td><td>V</td><td>S</td><td>C</td><td>S</td><td>2</td><td>B</td><td>0</td><td>0</td><td>6</td><td>-</td><td>0</td><td>0</td><td>3</td><td>0</td><td>0</td><td>0</td><td>1</td><td>D</td><td>A</td><td>0</td> </tr> </table>		P	V	V	S	D	V	S	C	S	2	B	0	0	6	-	0	0	3	0	0	0	1	D	A	0	SCALA: 1:200
P	V	V	S	D	V	S	C	S	2	B	0	0	6	-	0	0	3	0	0	0	1	D	A	0			
REV.	CL	DESCRIZIONE	REDATTO	DATA	VERIFICATO	DATA	APPROVATO	DATA																			
0	PR	Integrazione progetto esecutivo relativa alla variazione progettuale dal km 29+100 al km 30+100 in adeguamento alla prescrizione del decreto commissariale n.126 del 23.11.2013 di approvazione del progetto esecutivo	SIPAL	10/10/2018	SIPAL	11/10/2018	SIS	12/10/2018																			
<b>IL RESPONSABILE DEL PROCEDIMENTO:</b> Dott. Ing. Elisabetta Pellegrini			<input type="checkbox"/> <b>VALIDAZIONE:</b> PROTOCOLLO : _____ DEL: _____																								

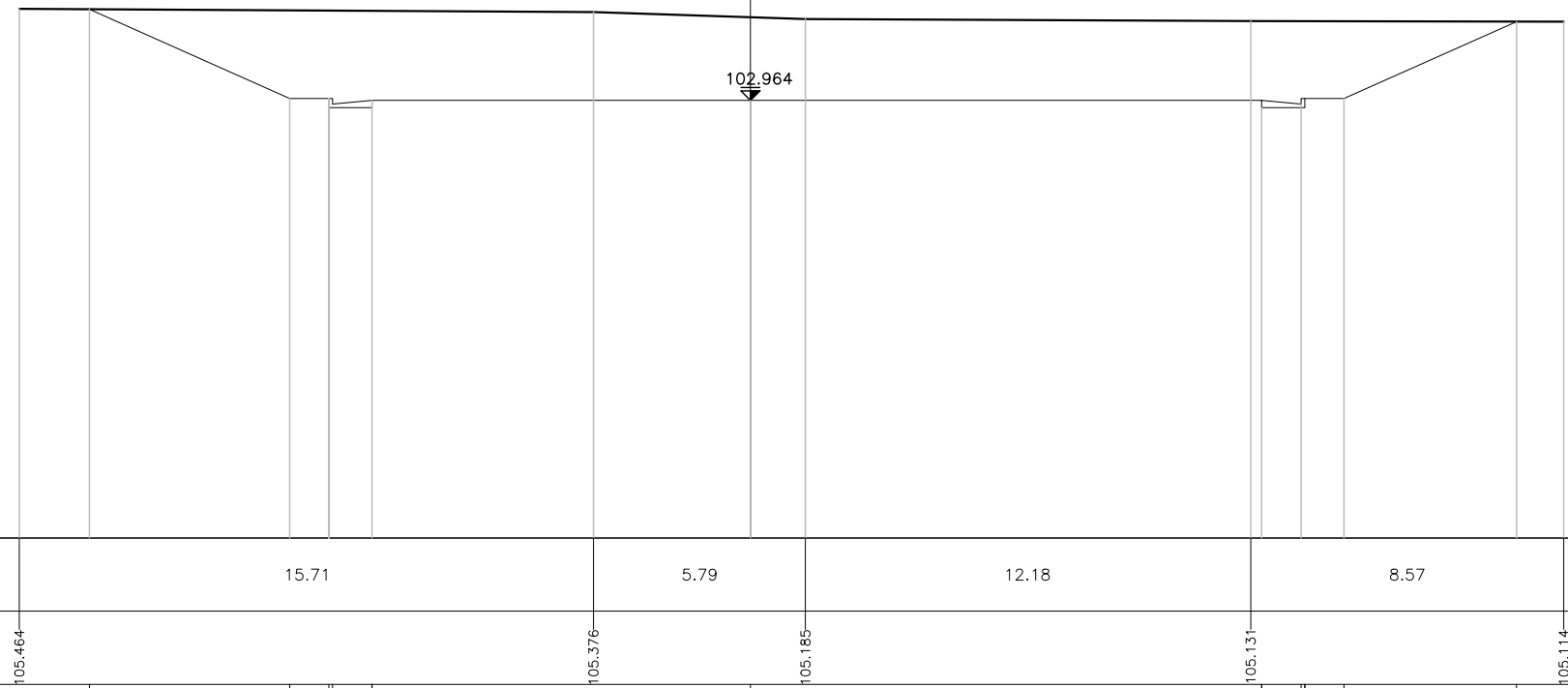
PV\_V\_SD\_VS\_CS\_2\_B\_006\_003\_0001\_DA\_0\_Aci.dwg



PROFILO Asse 1  
 SEZIONE 1  
 PROGRESSIVA 0.00

91

200  
 200

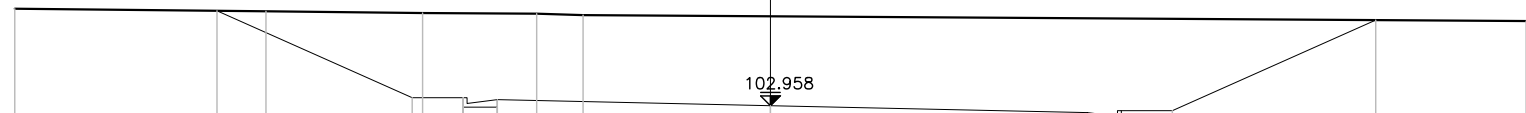


PARZIALI TERRENO		15.71	5.79	12.18	8.57							
QUOTE TERRENO	105.464		105.376	105.185	105.131	105.114						
PARZIALI PROGETTO		5.48	1.07	1.08	10.35	13.98	1.08	0.10	0.07	4.73		
QUOTE PROGETTO	105.453		103.014	102.764	103.014	102.964		102.764	102.864	103.014		105.116

PROFILO Asse 1  
 SEZIONE 2  
 PROGRESSIVA 15.00

91

200  
 200

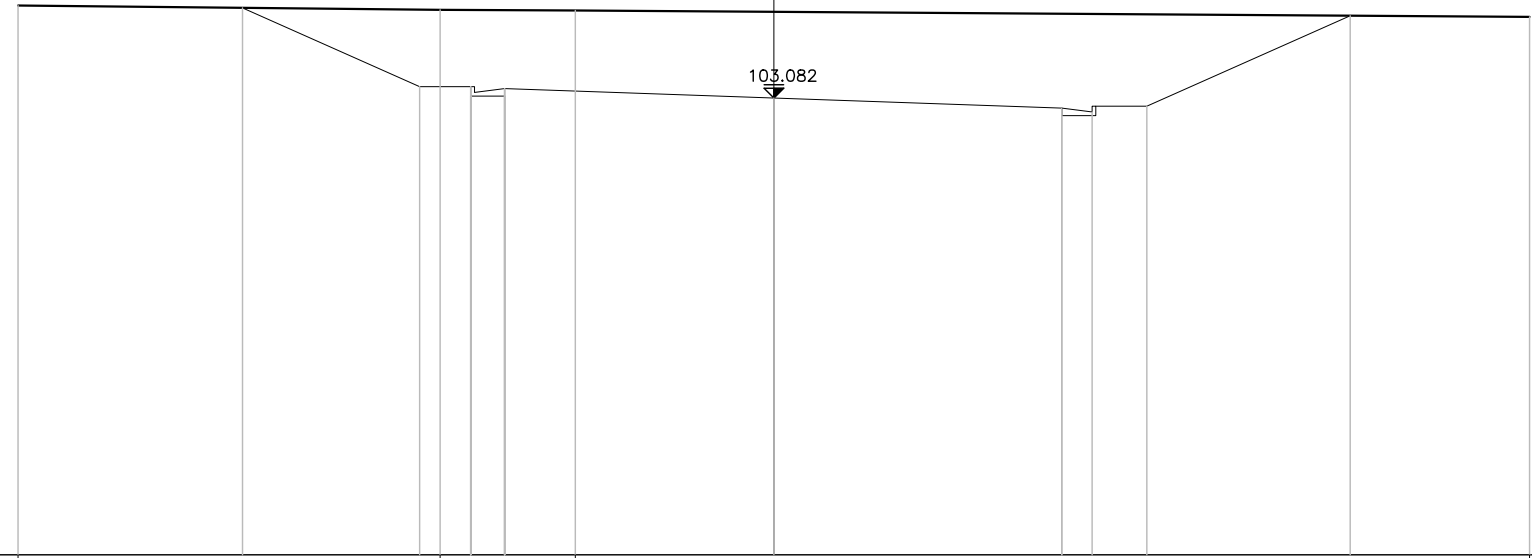


PARZIALI TERRENO		6.65	4.15	3.01	1.23		24.96			
QUOTE TERRENO	105.522	105.455	105.409	105.392	105.352			105.197		
PARZIALI PROGETTO		5.17	1.35	0.80	7.23		8.39	5.38		
QUOTE PROGETTO	105.468	103.166	103.166	102.916	103.166	103.116	102.575	102.675	102.825	105.222

PROFILO Asse 1  
 SEZIONE 3  
 PROGRESSIVA 21.00

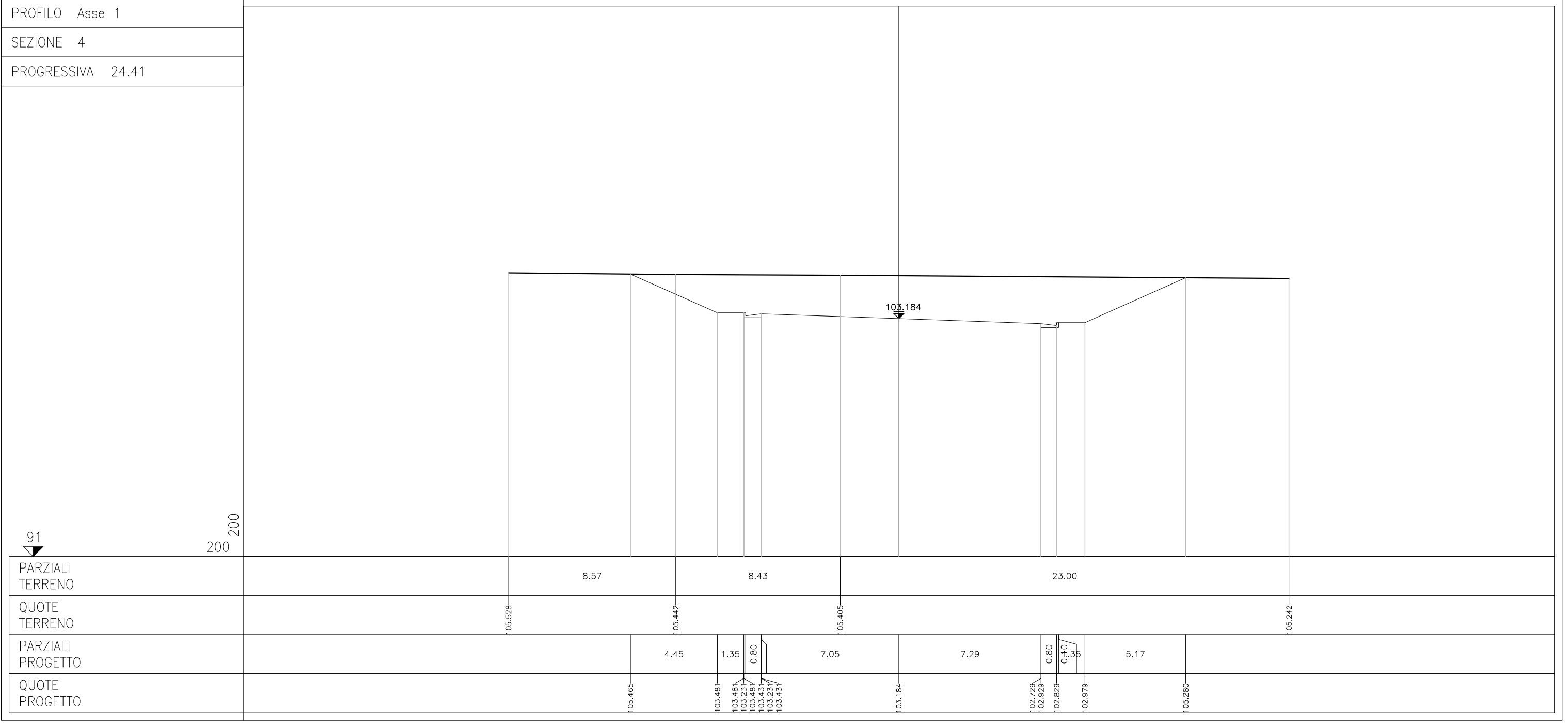
91

200  
 200



PARZIALI TERRENO		11.17		3.58		25.25		
QUOTE TERRENO	105.528		105.415	105.400				105.228
PARZIALI PROGETTO		4.69	1.35	0.80	7.12	7.62	0.80 0.10 1.35	5.38
QUOTE PROGETTO	105.468		103.381 103.381 103.131 103.381 103.331 103.131 103.331		103.082		102.815 102.615 102.715 102.865	105.260

PROFILO Asse 1  
 SEZIONE 4  
 PROGRESSIVA 24.41



91

200  
200

PARZIALI TERRENO

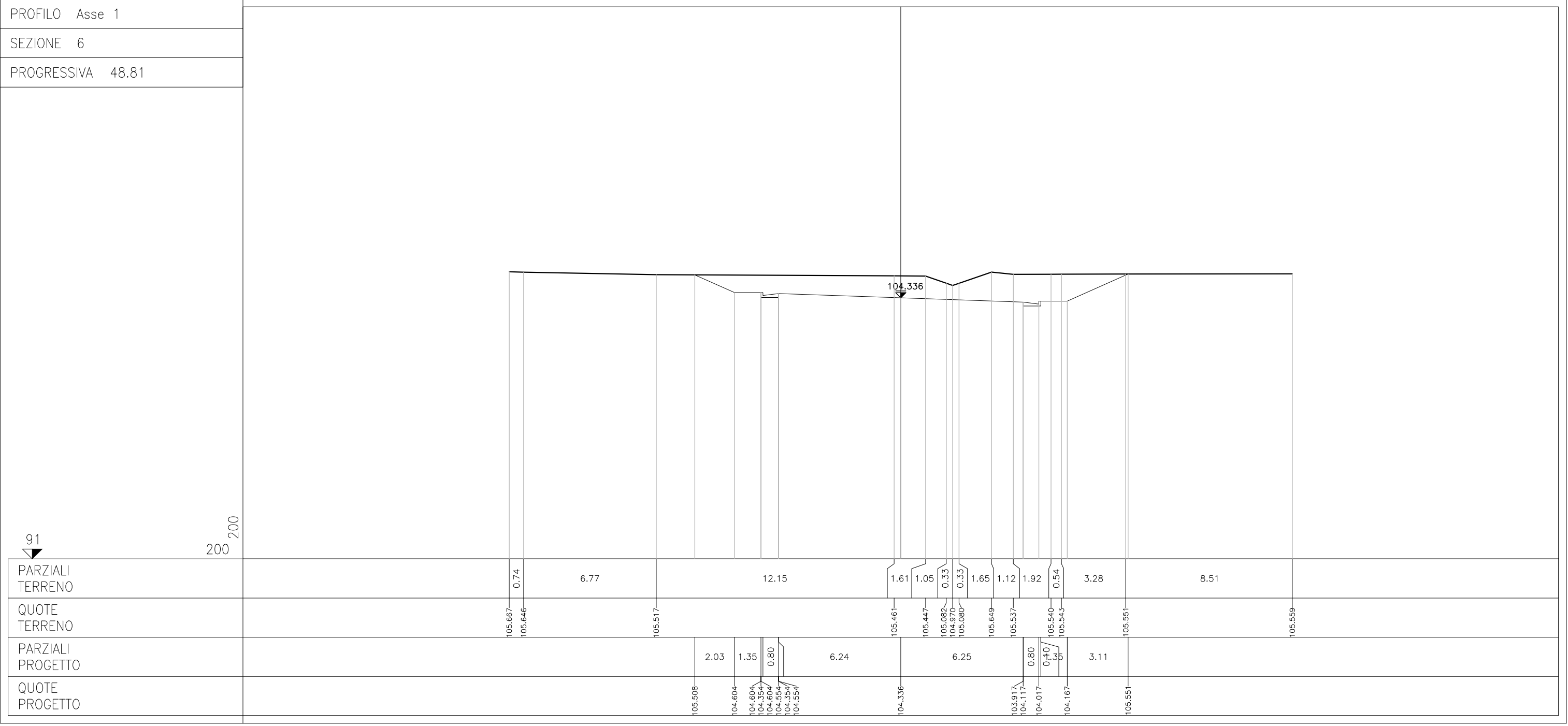
QUOTE TERRENO

PARZIALI PROGETTO

QUOTE PROGETTO



PROFILO Asse 1  
 SEZIONE 6  
 PROGRESSIVA 48.81

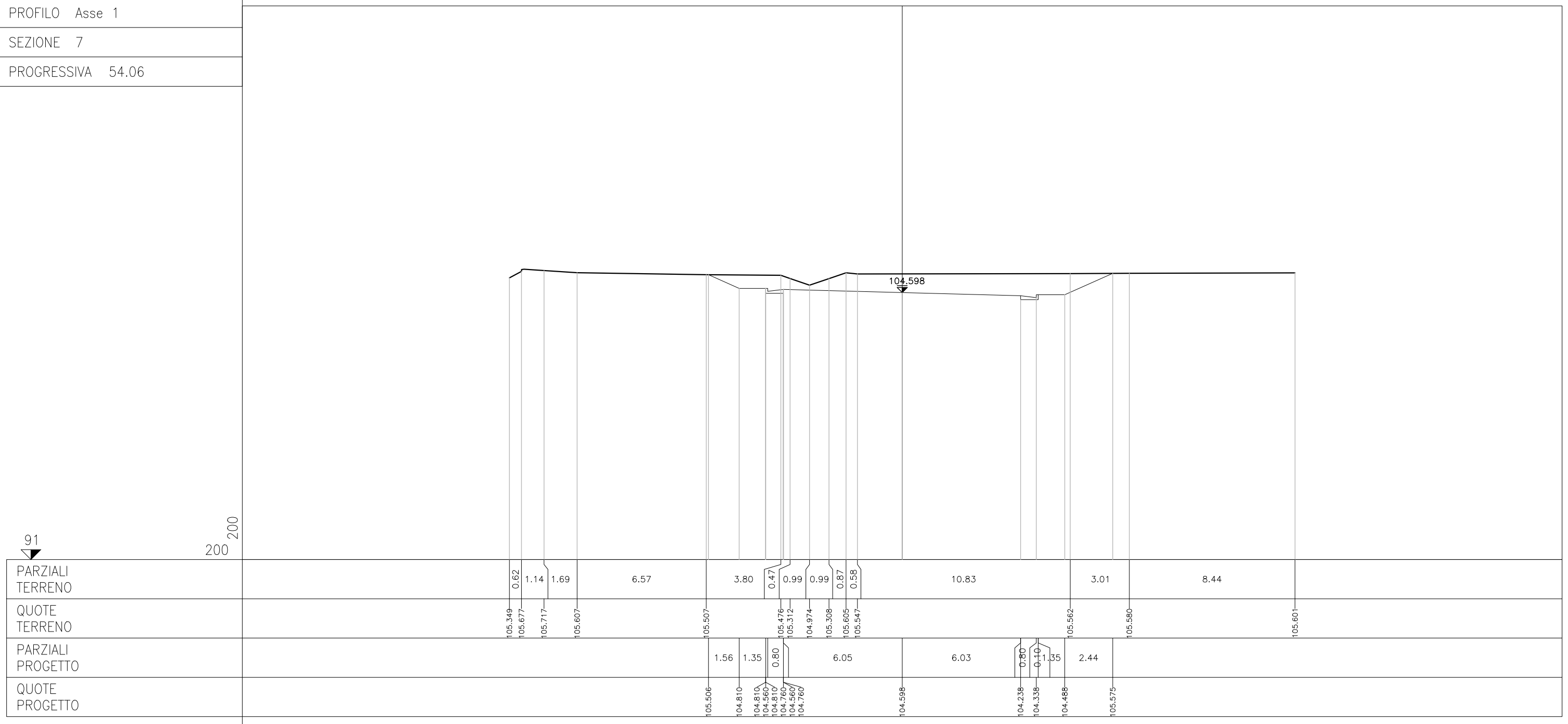


91

200  
200



PROFILO Asse 1  
 SEZIONE 7  
 PROGRESSIVA 54.06

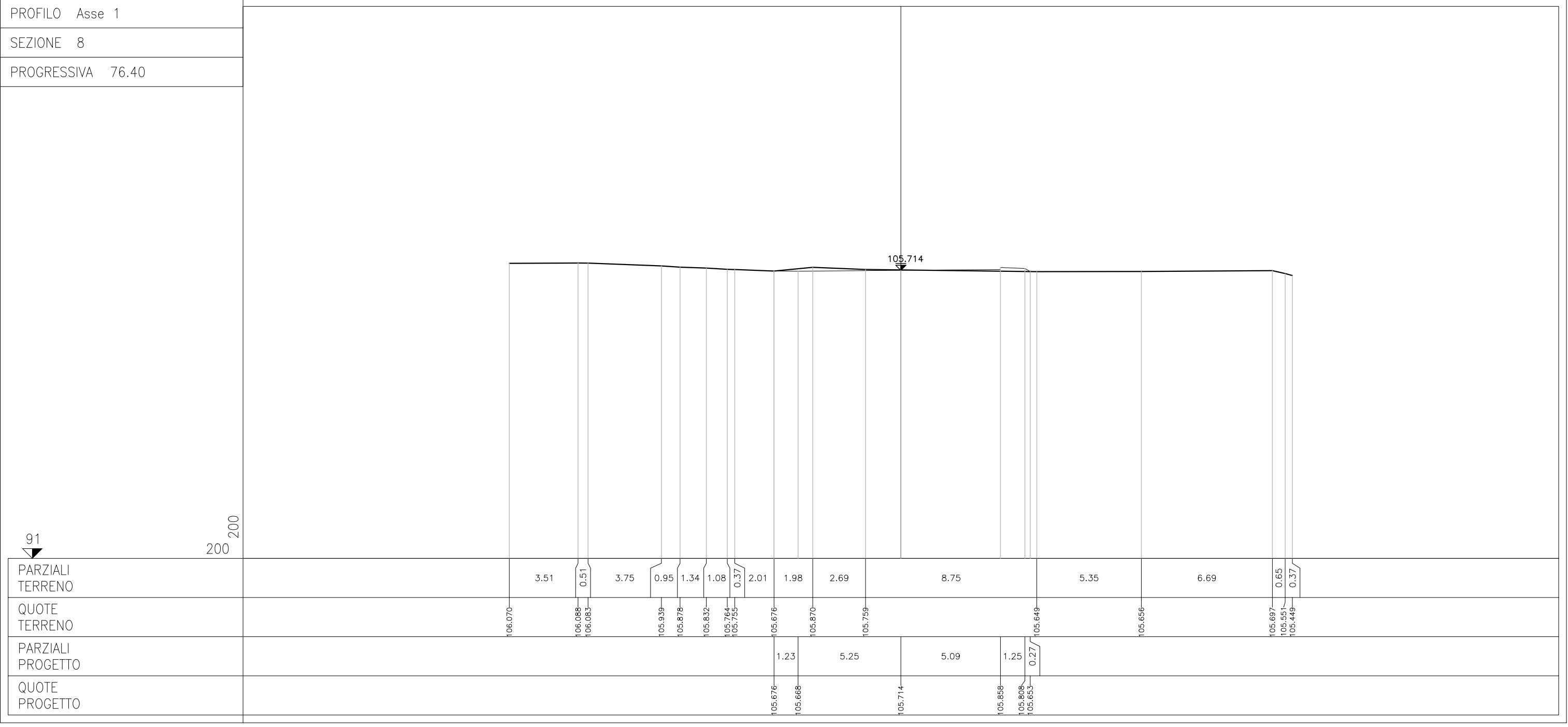


91

200  
200

PARZIALI TERRENO	0.62	1.14	1.69	6.57	3.80	0.47	0.99	0.99	0.87	0.58	10.83	3.01	8.44		
QUOTE TERRENO	105.349	105.677	105.717	105.607	105.507	105.476	105.312	104.974	105.308	105.605	105.547	105.562	105.580	105.601	
PARZIALI PROGETTO				1.56	1.35	0.80			6.05		6.03	0.80	0.10	1.35	2.44
QUOTE PROGETTO				105.506	104.810	104.810	104.560	104.760	104.560	104.760	104.598	104.238	104.338	104.488	105.575

PROFILO Asse 1  
 SEZIONE 8  
 PROGRESSIVA 76.40



91

200  
200

105.714

PARZIALI TERRENO

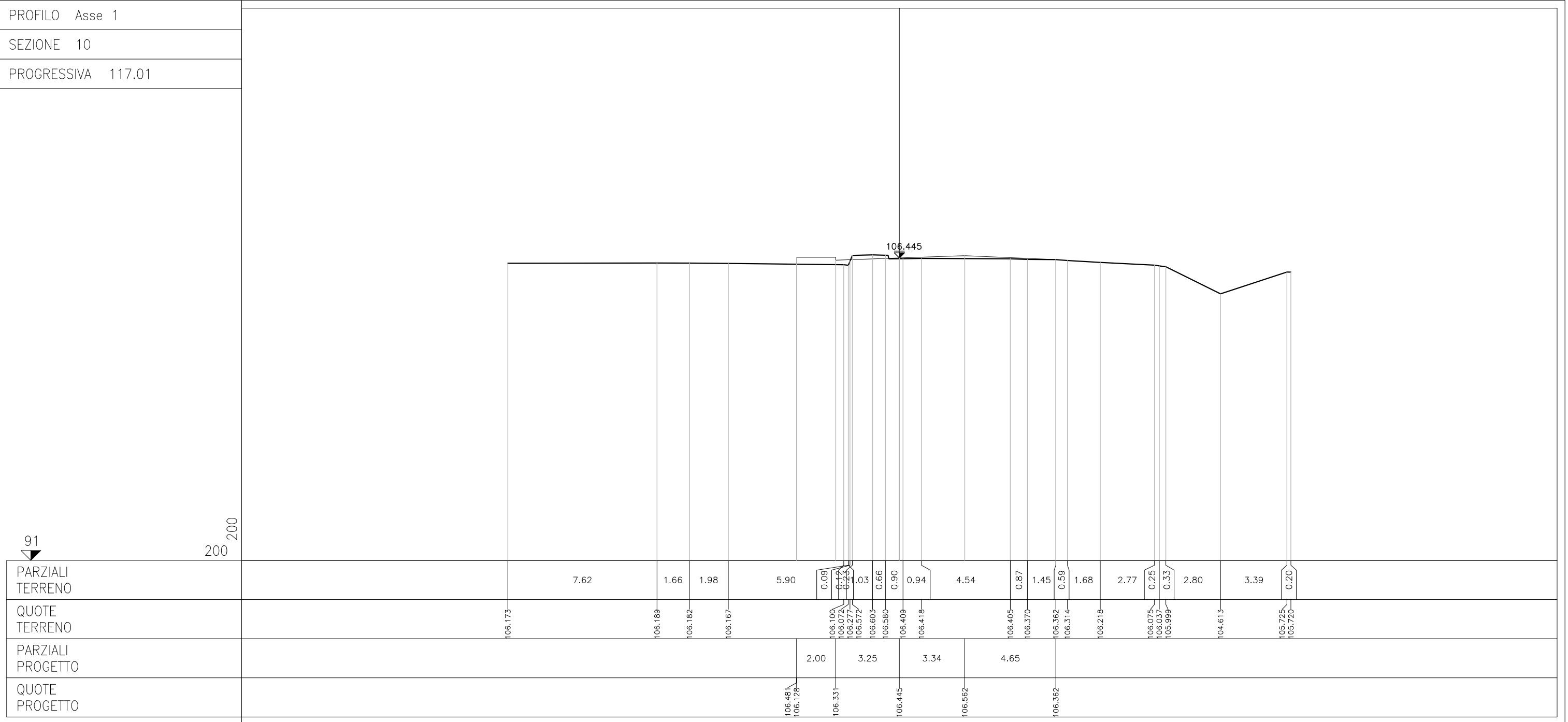
QUOTE TERRENO

PARZIALI PROGETTO

QUOTE PROGETTO



PROFILO Asse 1  
 SEZIONE 10  
 PROGRESSIVA 117.01



91

200 200

PARZIALI TERRENO	
QUOTE TERRENO	
PARZIALI PROGETTO	
QUOTE PROGETTO	















