

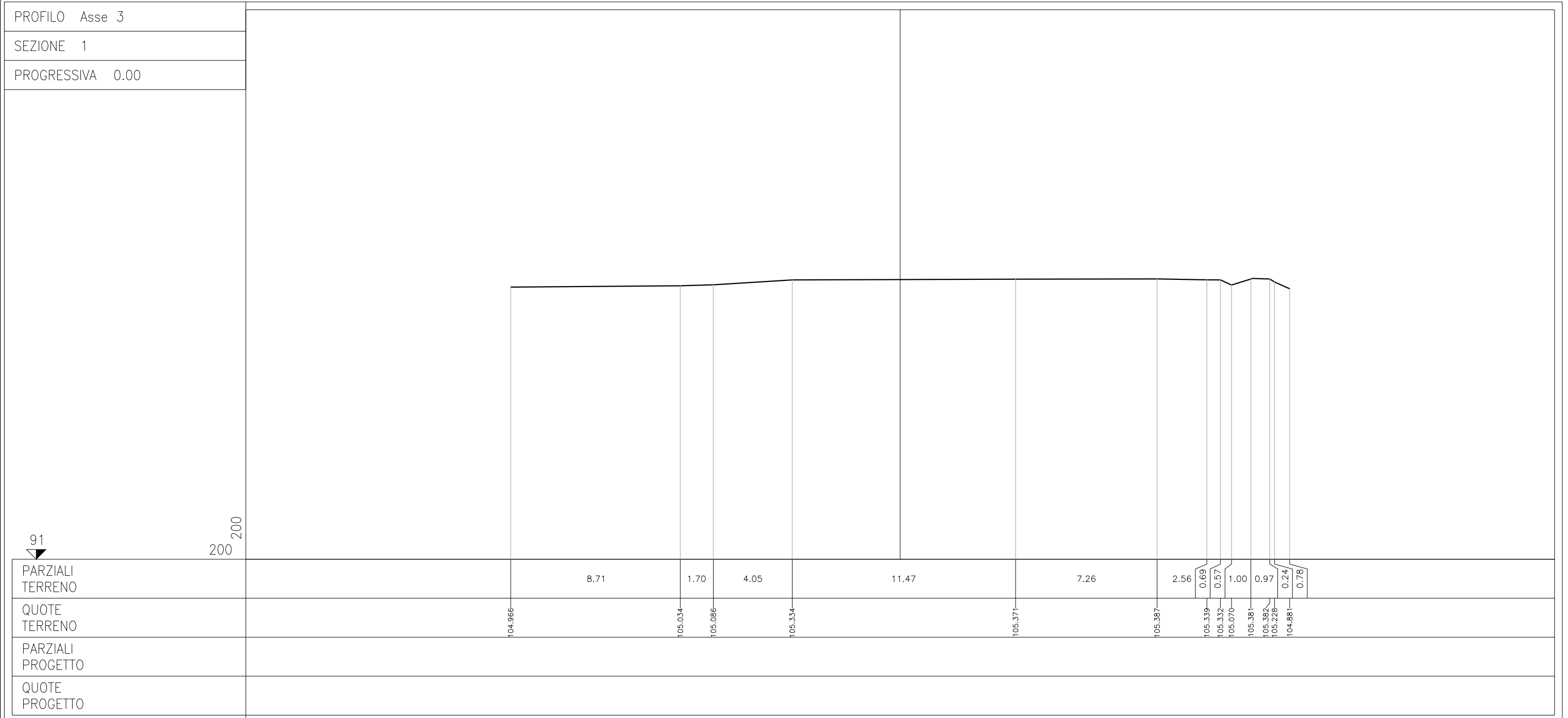


REGIONE DEL VENETO

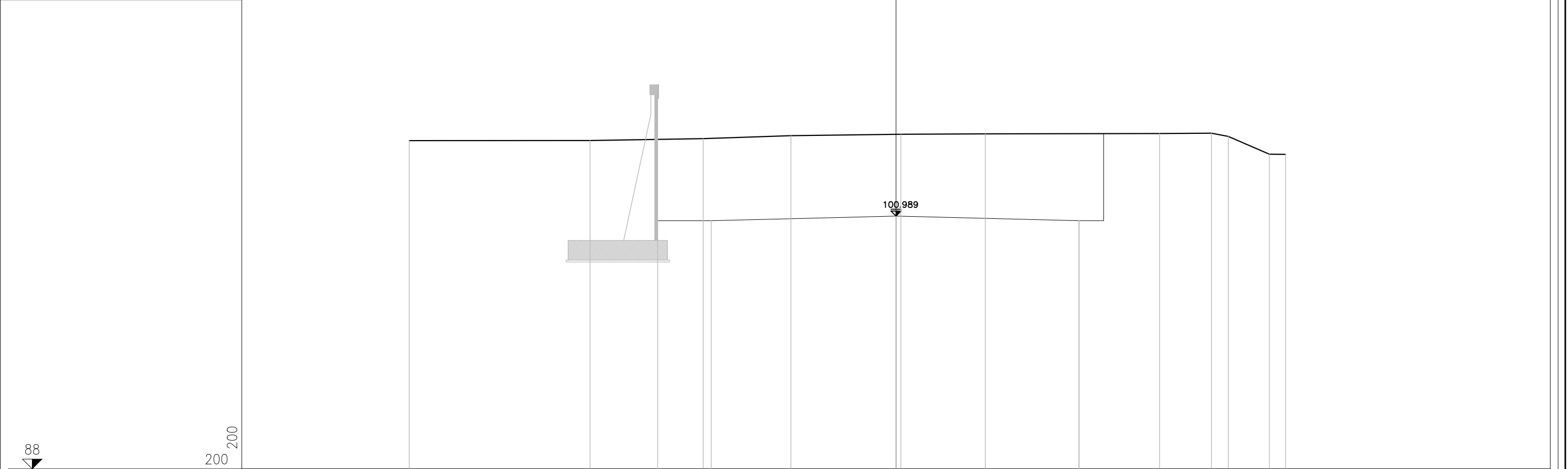
SUPERSTRADA A PEDAGGIO PEDEMONTANA VENETA

CONCESSIONARIO		CONTRAENTE GENERALE																									
 SPV SpA Via Inverio, 24/A 10146 Torino IL DIRETTORE TECNICO: Geom. Giovanni Salvatore D'Agostino		Società di progetto ai sensi dell'art. 156 D.LGS 163/06 subentrato all'ATI      SIS Scpa Via Inverio, 24/A 10146 Torino																									
SOCIETA' DI PROGETTAZIONE	RESPONSABILE PROGETTAZIONE ESECUTIVA	DIRETTORE DEI LAVORI E PROGETTISTA PROGETTO COSTRUTTIVO																									
 SIPAL S.p.A. Via Inverio, 24/A 10146 Torino	 ORDINE DEGLI INGEGNERI DELLA PROVINCIA DI CUNEO 1211 Dott. Ing. Claudio Dogliani	ORDINE INGEGNERI PROVINCIA TARANTO Dott. Ing. TURSO Adriano n° 1400 Sezione A Settore: Civile Ambientale Industriale Informazione																									
COORDINATORE PER LA SICUREZZA IN FASE DI PROGETTAZIONE	GEOLOGO																										
																											
N. Progr. _____ Cartella N. _____	PROGETTO ESECUTIVO VARIAZIONE PROGETTUALE dal KM 29+100 al KM 30+100	LOTTO 2 - TRATTA "B" Dal Km. 29+300 al Km 38+700																									
TITOLO ELABORATO: PROGETTO DELL'INFRASTRUTTURA SISTEMAZIONE VIABILITA' INTERFERITA (Stradale) VS2B006-0 - VIABILITA' di collegamento Gasparona con zona industriale di Breganze Sezioni Trasversali - Asse 3																											
<table border="1"> <tr> <td>P</td><td>V</td><td>V</td><td>S</td><td>D</td><td>V</td><td>S</td><td>C</td><td>S</td><td>2</td><td>B</td><td>0</td><td>0</td><td>6</td><td>-</td><td>0</td><td>0</td><td>3</td><td>0</td><td>0</td><td>0</td><td>3</td><td>D</td><td>A</td><td>0</td> </tr> </table>		P	V	V	S	D	V	S	C	S	2	B	0	0	6	-	0	0	3	0	0	0	3	D	A	0	SCALA: 1:200
P	V	V	S	D	V	S	C	S	2	B	0	0	6	-	0	0	3	0	0	0	3	D	A	0			
REV.	CL	DESCRIZIONE	REDATTO	DATA	VERIFICATO	DATA	APPROVATO	DATA																			
0	PR	Integrazione progetto esecutivo relativa alla variazione progettuale dal km 29+100 al km 30+100 in adeguamento alla prescrizione del decreto commissariale n.126 del 23.11.2013 di approvazione del progetto esecutivo	SIPAL	10/10/2018	SIPAL	11/10/2018	SIS	12/10/2018																			
IL RESPONSABILE DEL PROCEDIMENTO: Dott. Ing. Elisabetta Pellegrini			<input type="checkbox"/> VALIDAZIONE: PROTOCOLLO : _____ DEL: _____																								

PV_V_SD_VS_CS_2_B_006_003_0003_0003_DA_0_Aci.dwg

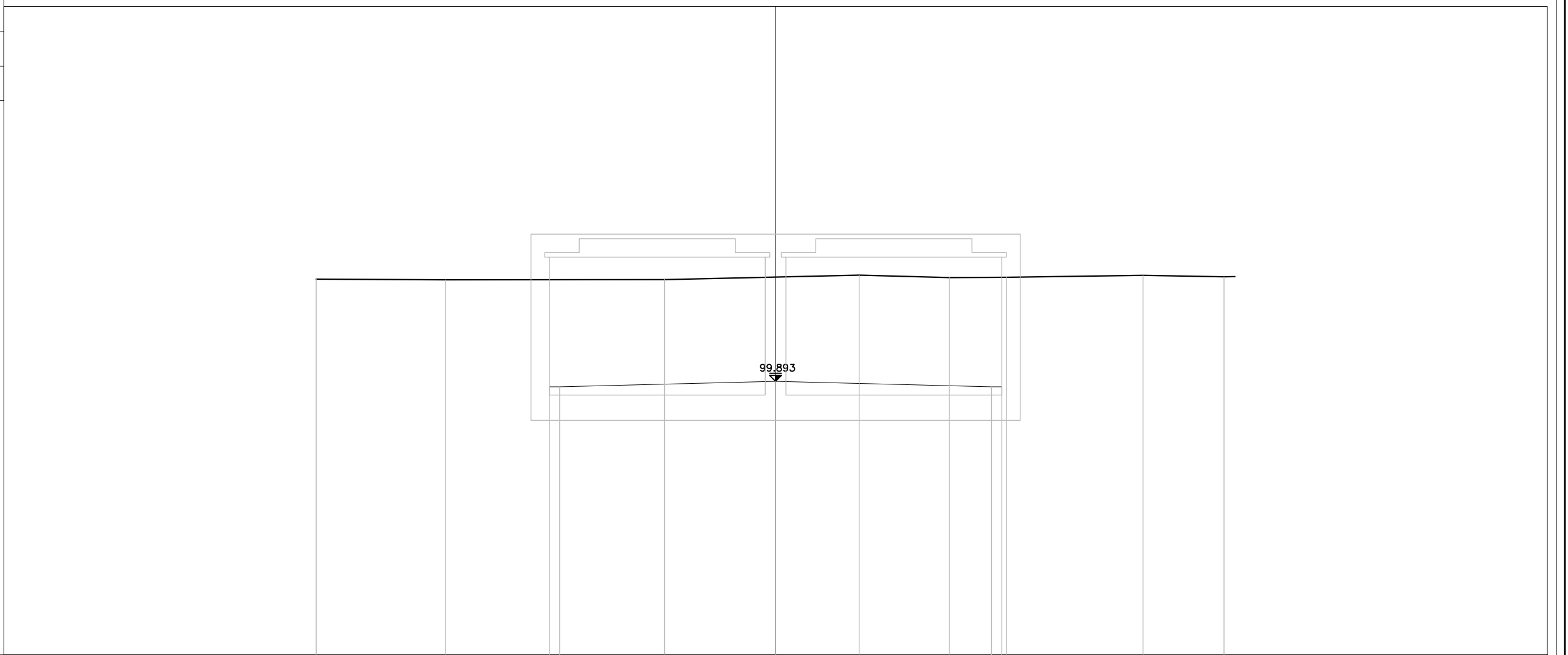


PROFILO Asse 3
 SEZIONE 3
 PROGRESSIVA 44.87



PARZIALI TERRENO		9.29	5.80	4.51	5.65	4.34	8.95	2.66	0.86	2.11	0.83	
QUOTE TERRENO	104.867		104.870	104.968	105.123	105.194	105.215	105.231	105.247	105.083	104.169	104.162
PARZIALI PROGETTO				2.75	9.49		9.40					
QUOTE PROGETTO			100.752	100.752		100.989			100.754	100.754		

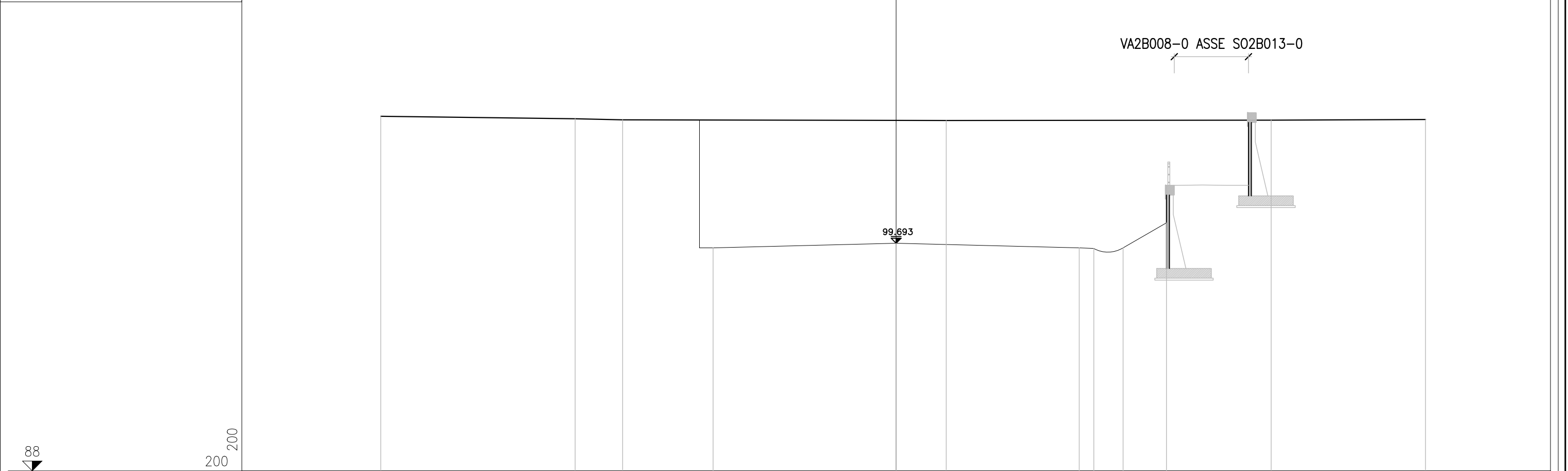
PROFILO Asse 3
 SEZIONE 4
 PROGRESSIVA 75.00



88 ▼	200	200
PARZIALI TERRENO	5.62	9.55
QUOTE TERRENO	104.341	104.309
PARZIALI PROGETTO	0.45	9.40
QUOTE PROGETTO	99.658	99.658

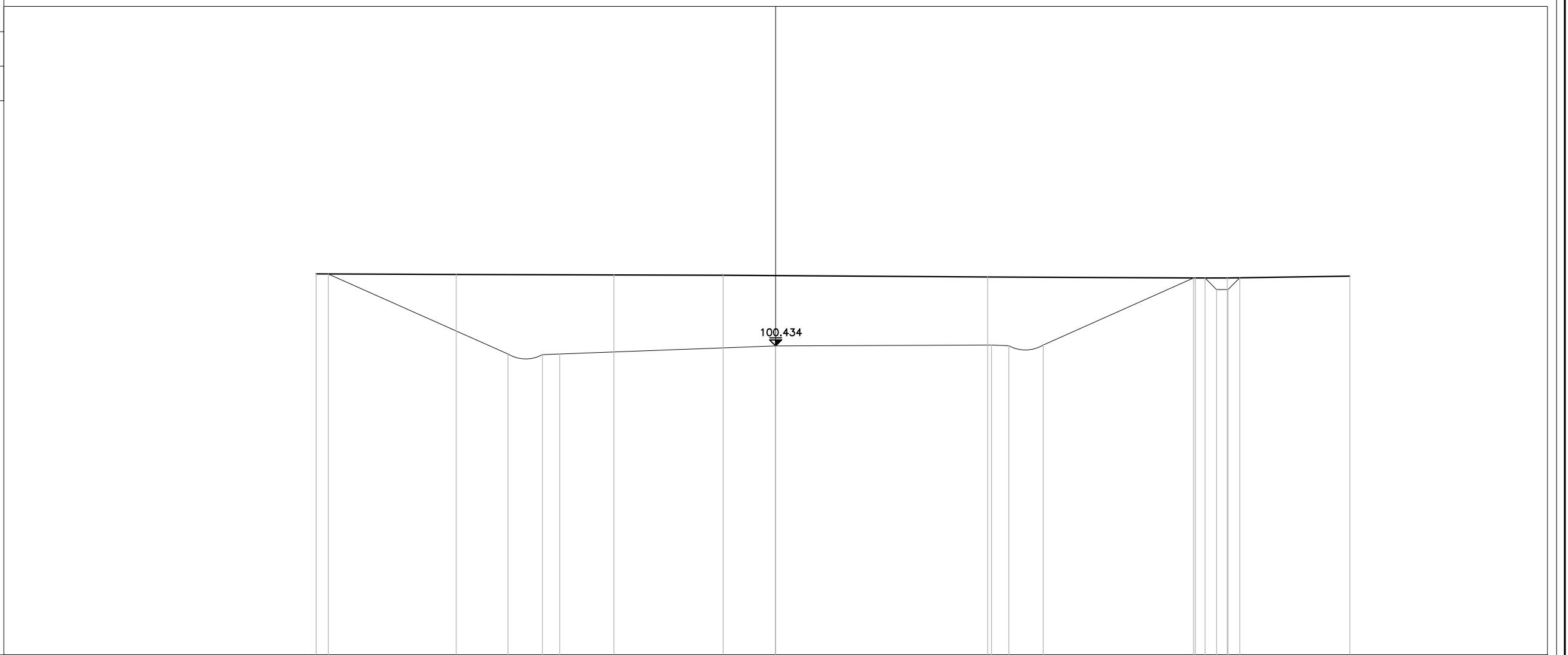
	104.341	104.309	104.319	104.513	104.406	104.421	104.504	104.443
			8.47	3.92	2.49	5.95	3.52	
			99.893			99.658		

PROFILO Asse 3
 SEZIONE 5
 PROGRESSIVA 97.42

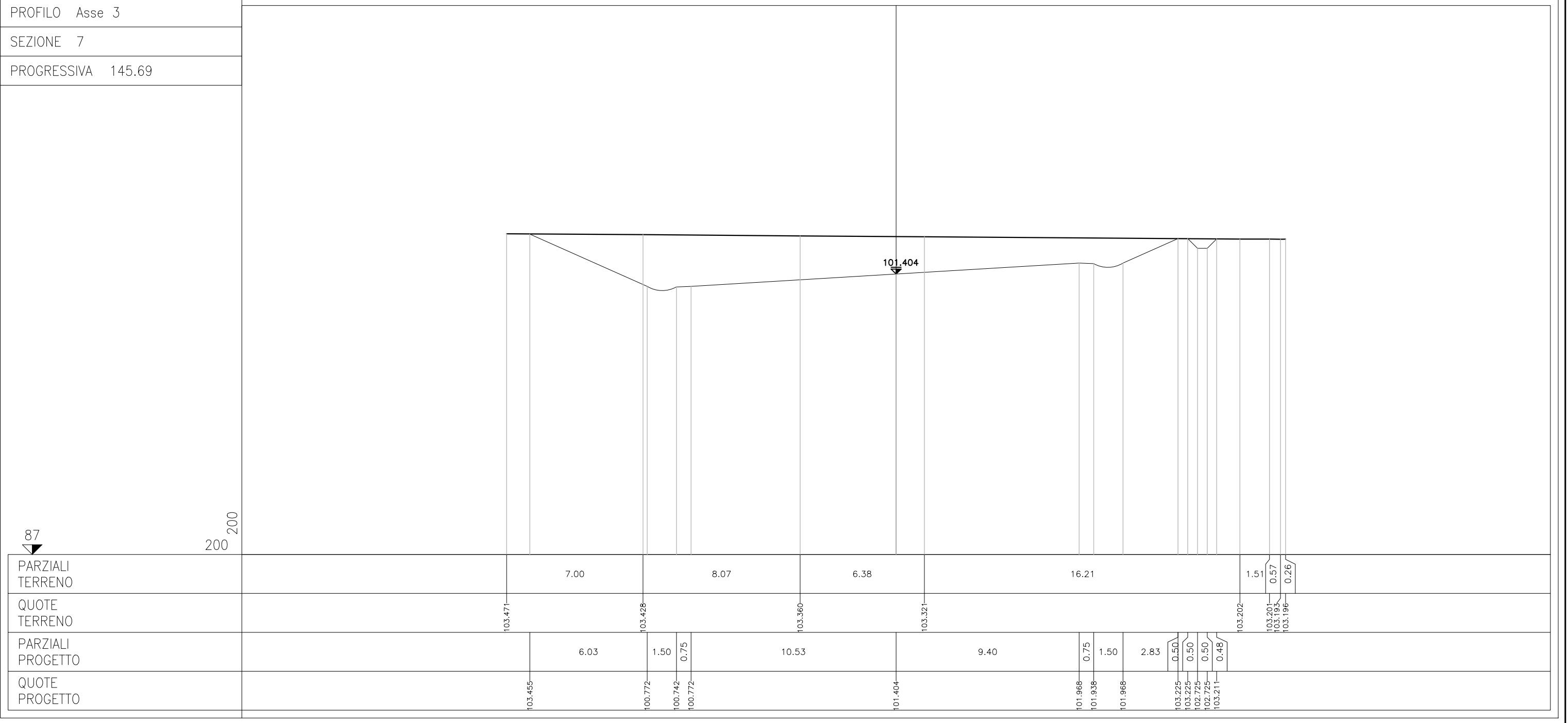


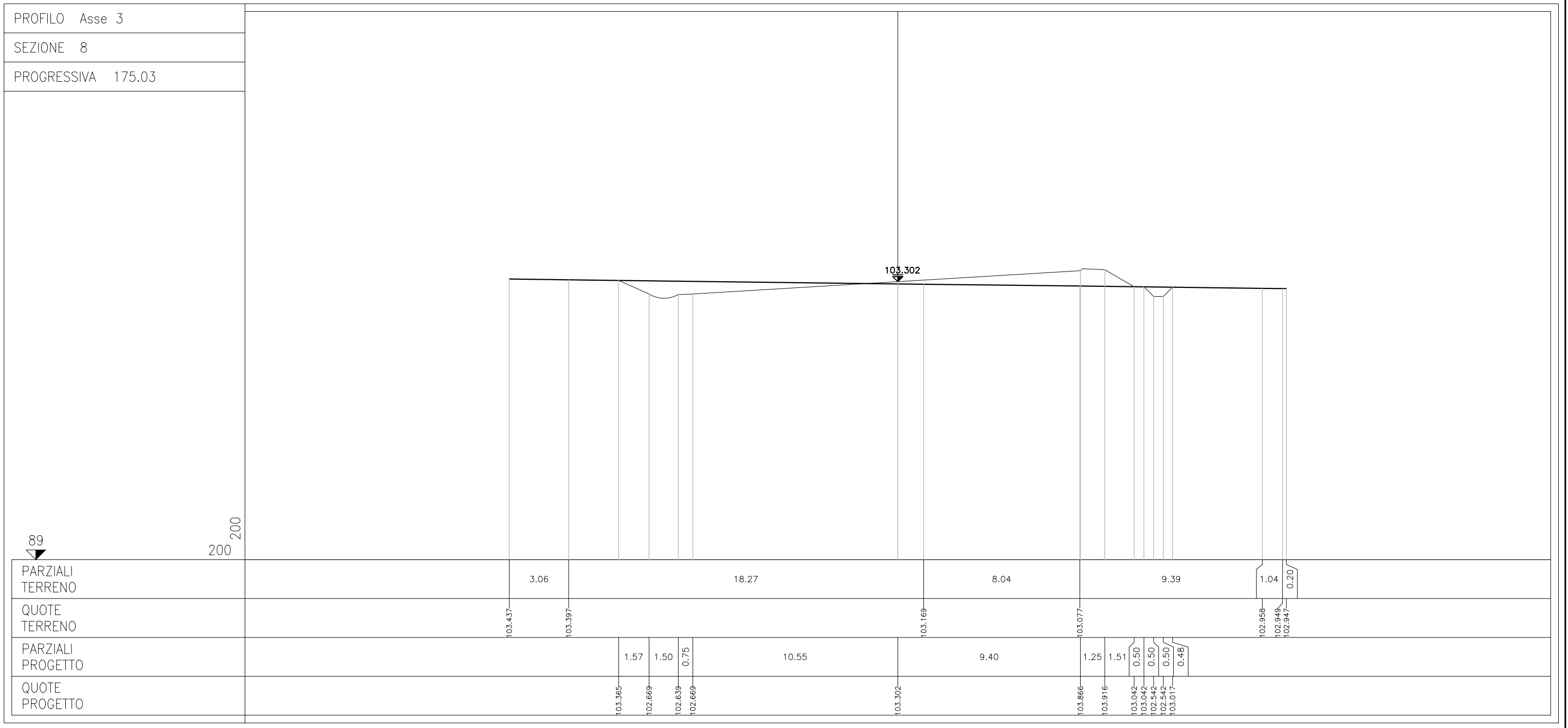
PARZIALI TERRENO		9.99	2.43	16.62	16.69	7.92		
QUOTE TERRENO	106.217		106.093	106.037	106.003	106.021	106.052	
PARZIALI PROGETTO				9.40	9.40	0.75	1.50	2.23
QUOTE PROGETTO				99.458	99.693	99.458	99.428	100.746

PROFILO Asse 3
 SEZIONE 6
 PROGRESSIVA 126.75

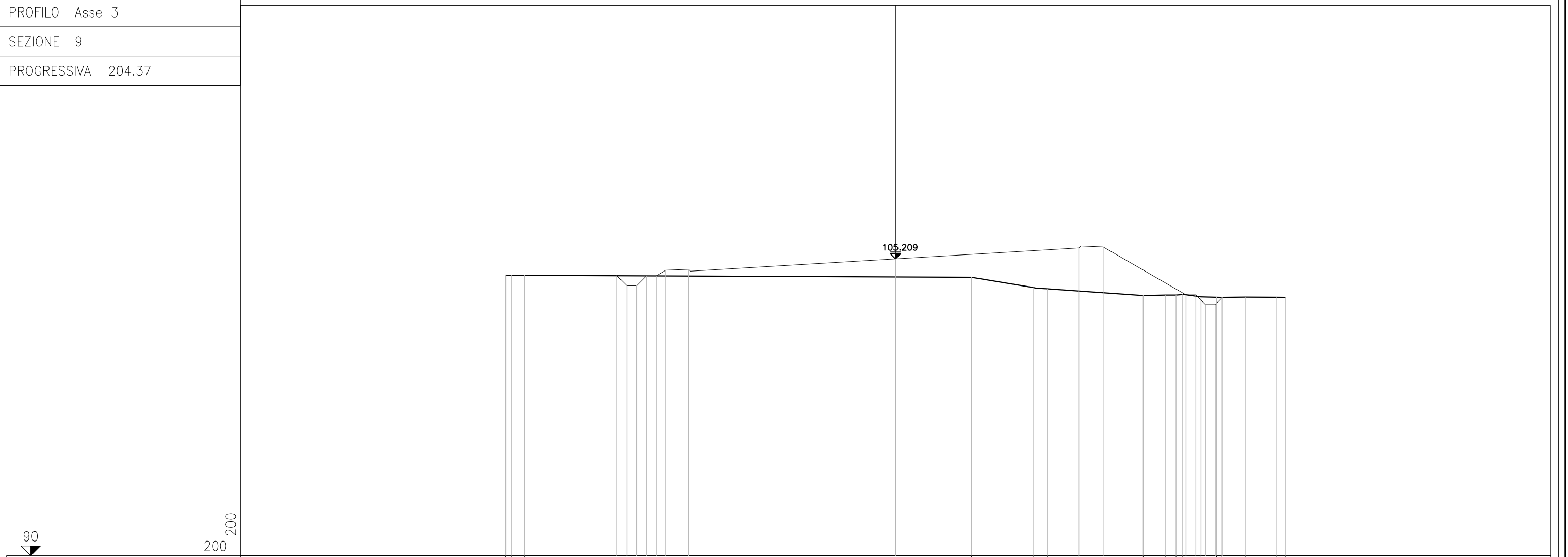


PARZIALI TERRENO		6.10	6.86	4.76	11.51	9.04	1.39	5.34	
QUOTE TERRENO	103.570	103.544	103.520	103.507	103.434	103.388	103.390	103.472	
PARZIALI PROGETTO		7.82	1.50	0.75	9.40	9.40	6.54	0.50	0.50
QUOTE PROGETTO	103.559	100.085	100.055	100.085	100.434	100.475	100.445	100.475	103.388



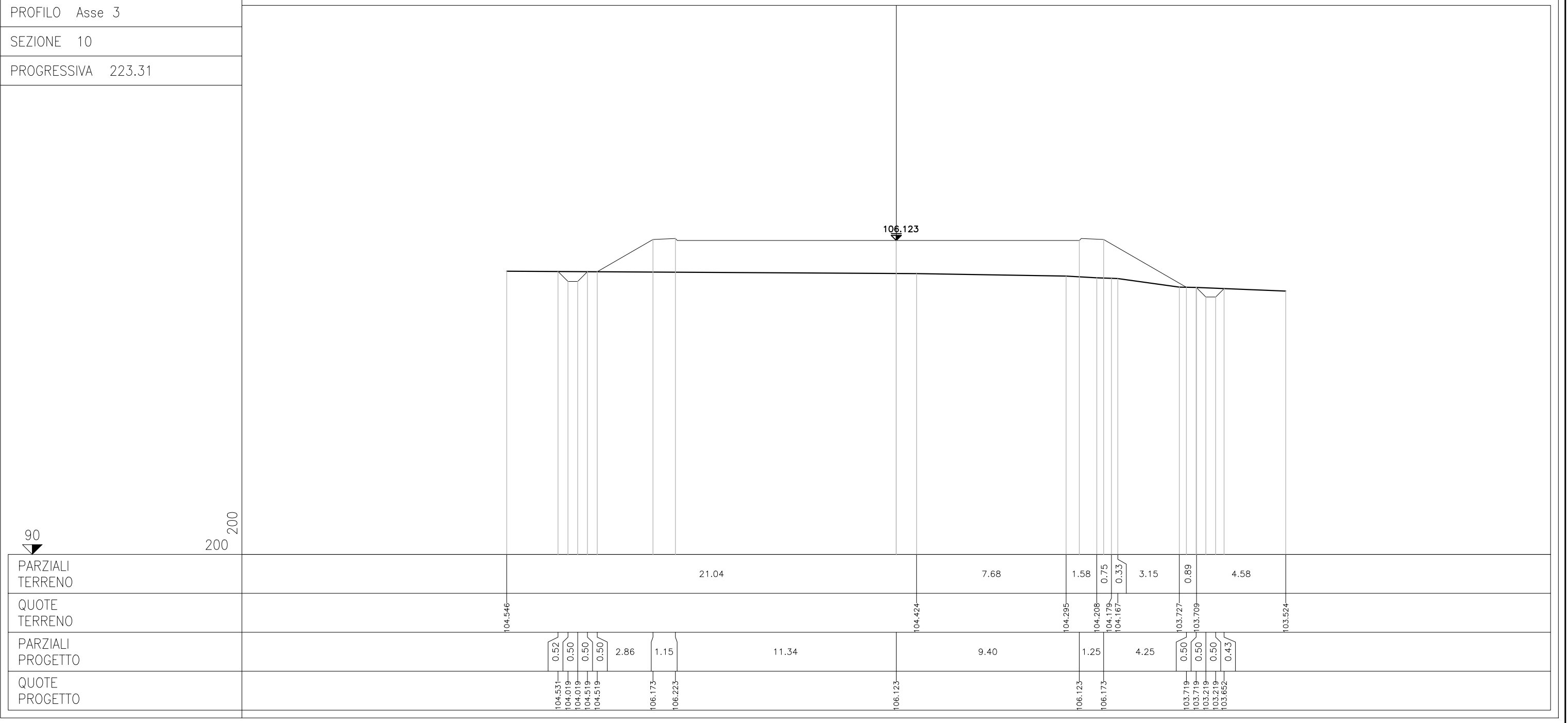


PROFILO Asse 3
 SEZIONE 9
 PROGRESSIVA 204.37



PARZIALI TERRENO		0.28	0.68	22.94	3.16	0.72	1.62	3.30	1.15	0.54	0.32	0.96	0.79	0.25	1.22	1.62	0.45			
QUOTE TERRENO		104.376	104.371	104.366		104.288	103.743	103.678	103.564	103.330	103.354	103.356	103.360	103.263	103.242	103.236	103.249	103.240	103.238	
PARZIALI PROGETTO					10.63	9.40		1.25		4.25	0.50	0.50	0.50	0.37						
QUOTE PROGETTO					104.346	103.838	103.838	104.338	104.338	104.627	104.677	105.209	105.773	105.823	103.368	103.368	102.868	103.236		

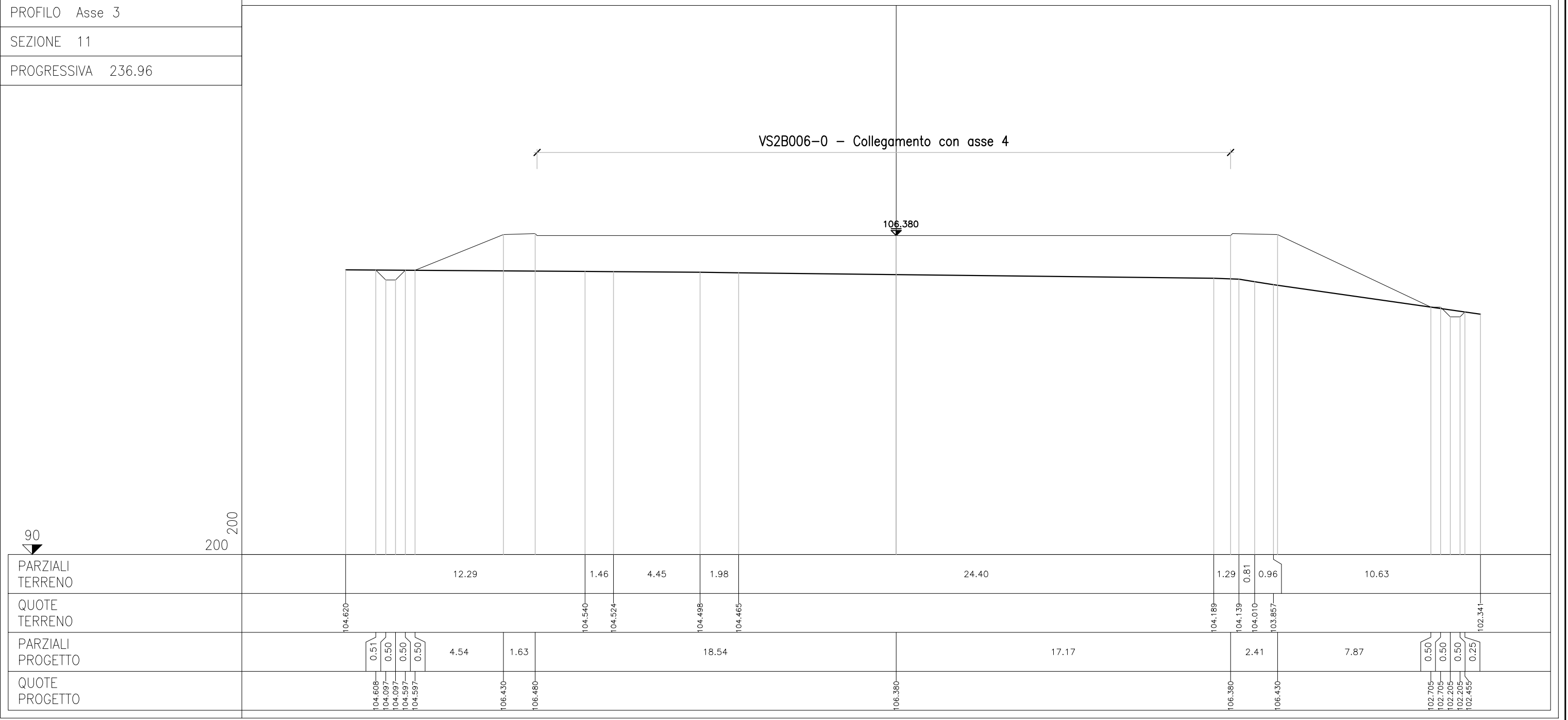
PROFILO Asse 3
 SEZIONE 10
 PROGRESSIVA 223.31



90

200

PARZIALI TERRENO	21.04	7.68	1.58	0.75	0.33	3.15	0.89	4.58
QUOTE TERRENO	104.546							103.524
PARZIALI PROGETTO		0.52	0.50	0.50	0.50	2.86	1.15	11.34
QUOTE PROGETTO		104.551	104.019	104.519	106.173	106.223	106.123	104.424



90

200
200