



# REGIONE DEL VENETO

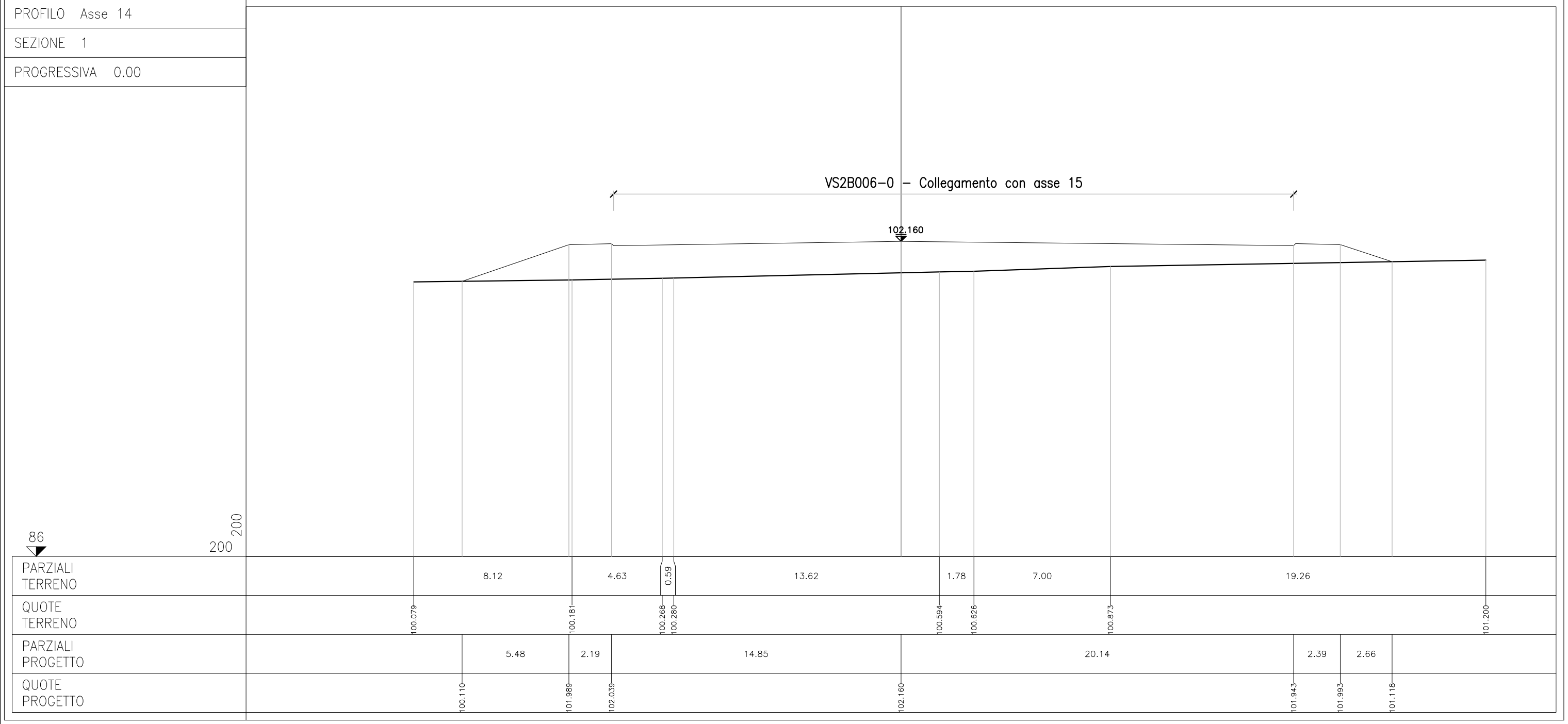
## SUPERSTRADA A PEDAGGIO PEDEMONTANA VENETA

| CONCESSIONARIO  |   | CONTRAENTE GENERALE  |  |            |            |            |           |            |   |   |   |   |   |   |   |   |   |   |   |   |   |   |   |   |   |   |              |
|---|---|--|--|------------|------------|------------|-----------|------------|---|---|---|---|---|---|---|---|---|---|---|---|---|---|---|---|---|---|--------------|
|  <b>SPV SpA</b><br>Via Inverio, 24/A<br>10146 Torino<br><b>IL DIRETTORE TECNICO:</b><br>Geom. Giovanni Salvatore D'Agostino  |   | Società di progetto ai sensi dell'art. 156 D.LGS 163/06 subentrato all'ATI<br> <b>SIS Scpa</b><br>Via Inverio, 24/A<br>10146 Torino               |  |            |            |            |           |            |   |   |   |   |   |   |   |   |   |   |   |   |   |   |   |   |   |   |              |
| <b>SOCIETA' DI PROGETTAZIONE</b><br> <b>SIPAL S.p.A.</b><br>Via Inverio, 24/A<br>10146 Torino  |   | <b>RESPONSABILE PROGETTAZIONE ESECUTIVA</b><br> <b>ORDINE DEGLI INGEGNERI DELLA PROVINCIA DI CUNEO</b><br>1211 <b>Dott. Ing. Claudio Dogliani</b> |  |            |            |            |           |            |   |   |   |   |   |   |   |   |   |   |   |   |   |   |   |   |   |   |              |
| <b>COORDINATORE PER LA SICUREZZA IN FASE DI PROGETTAZIONE</b><br>  |   | <b>DIRETTORE DEI LAVORI E PROGETTISTA PROGETTO COSTRUTTIVO</b><br>  |  |            |            |            |           |            |   |   |   |   |   |   |   |   |   |   |   |   |   |   |   |   |   |   |              |
| <b>GEOLOGO</b><br>   |   |  |  |            |            |            |           |            |   |   |   |   |   |   |   |   |   |   |   |   |   |   |   |   |   |   |              |
| N. Progr. _____<br>Cartella N. _____  | <b>PROGETTO ESECUTIVO</b><br>VARIAZIONE PROGETTUALE<br>dal KM 29+100 al KM 30+100 | LOTTO 2 - TRATTA "B"<br>Dal Km. 29+300 al Km 38+700  |  |            |            |            |           |            |   |   |   |   |   |   |   |   |   |   |   |   |   |   |   |   |   |   |              |
| <b>TITOLO ELABORATO:</b><br><b>PROGETTO DELL'INFRASTRUTTURA SISTEMAZIONE VIABILITA' INTERFERITA (Stradale)</b><br><b>VS2B006-0 - VIABILITA' di collegamento Gasparona con zona industriale di Breganze</b><br><b>Sezioni Trasversali - Asse 14</b>  |   |  |  |            |            |            |           |            |   |   |   |   |   |   |   |   |   |   |   |   |   |   |   |   |   |   |              |
| <table border="1"> <tr> <td>P</td><td>V</td><td>V</td><td>S</td><td>D</td><td>V</td><td>S</td><td>C</td><td>S</td><td>2</td><td>B</td><td>0</td><td>0</td><td>6</td><td>-</td><td>0</td><td>0</td><td>3</td><td>0</td><td>0</td><td>0</td><td>7</td><td>D</td><td>A</td><td>0</td> </tr> </table> |   | P  | V  | V          | S          | D          | V         | S          | C | S | 2 | B | 0 | 0 | 6 | - | 0 | 0 | 3 | 0 | 0 | 0 | 7 | D | A | 0 | SCALA: 1:200 |
| P   | V   | V  | S  | D          | V          | S          | C         | S          | 2 | B | 0 | 0 | 6 | - | 0 | 0 | 3 | 0 | 0 | 0 | 7 | D | A | 0 |   |   |              |
| REV.  | CL  | DESCRIZIONE  | REDATTO  | DATA       | VERIFICATO | DATA       | APPROVATO | DATA       |   |   |   |   |   |   |   |   |   |   |   |   |   |   |   |   |   |   |              |
| 0   | PR  | Integrazione progetto esecutivo relativa alla variazione progettuale dal km 29+100 al km 30+100 in adeguamento alla prescrizione del decreto commissariale n.126 del 23.11.2013 di approvazione del progetto esecutivo               | SIPAL  | 10/10/2018 | SIPAL      | 11/10/2018 | SIS       | 12/10/2018 |   |   |   |   |   |   |   |   |   |   |   |   |   |   |   |   |   |   |              |
| <b>IL RESPONSABILE DEL PROCEDIMENTO:</b><br>Dott. Ing. Elisabetta Pellegrini  |   |  | <input type="checkbox"/> <b>VALIDAZIONE:</b><br>PROTOCOLLO : _____<br>DEL: _____ |            |            |            |           |            |   |   |   |   |   |   |   |   |   |   |   |   |   |   |   |   |   |   |              |

PV\_V\_SD\_VS\_CS\_2\_B\_006\_003\_0\_007\_D\_A\_0\_Aci.dwg



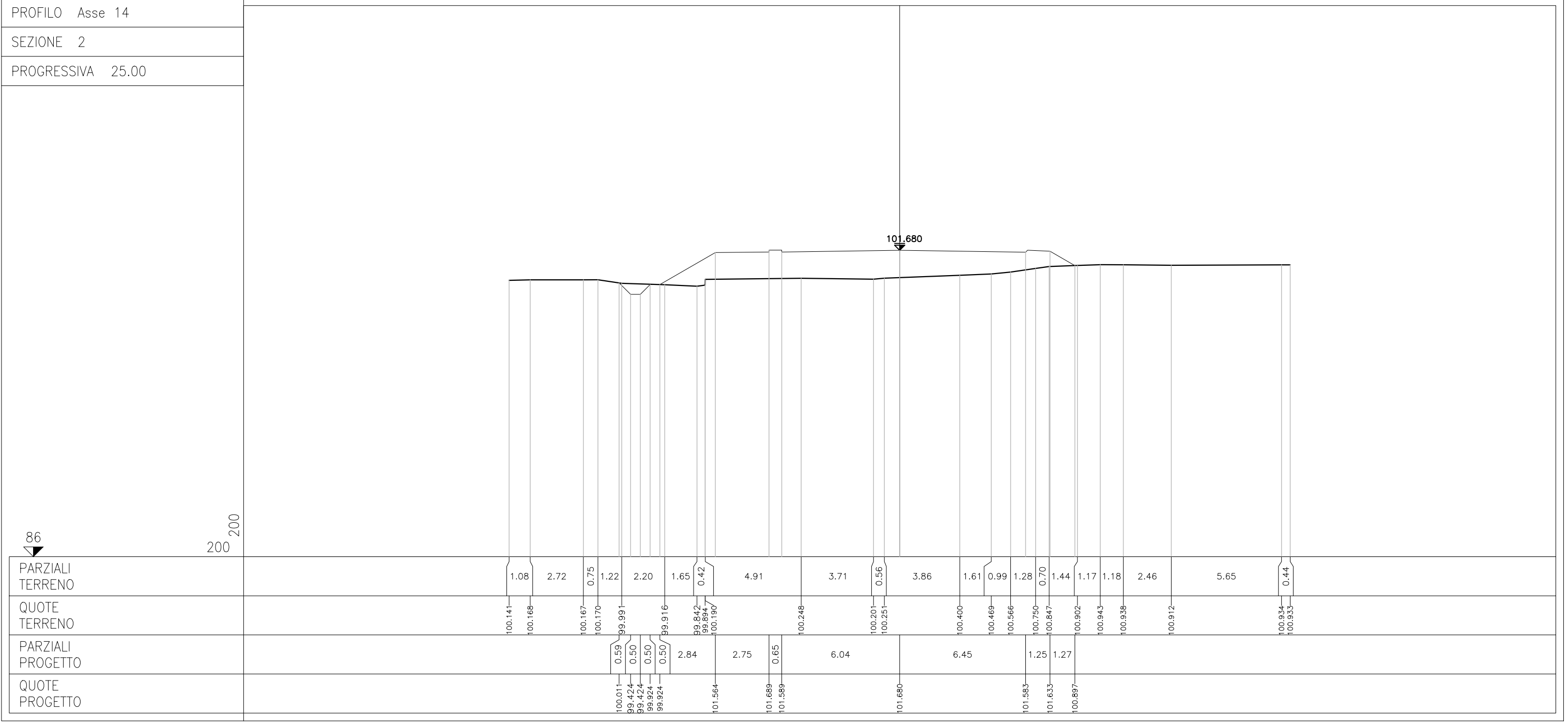
PROFILO Asse 14  
 SEZIONE 1  
 PROGRESSIVA 0.00



PROFILO Asse 14

SEZIONE 2

PROGRESSIVA 25.00



86

200  
200

PARZIALI TERRENO

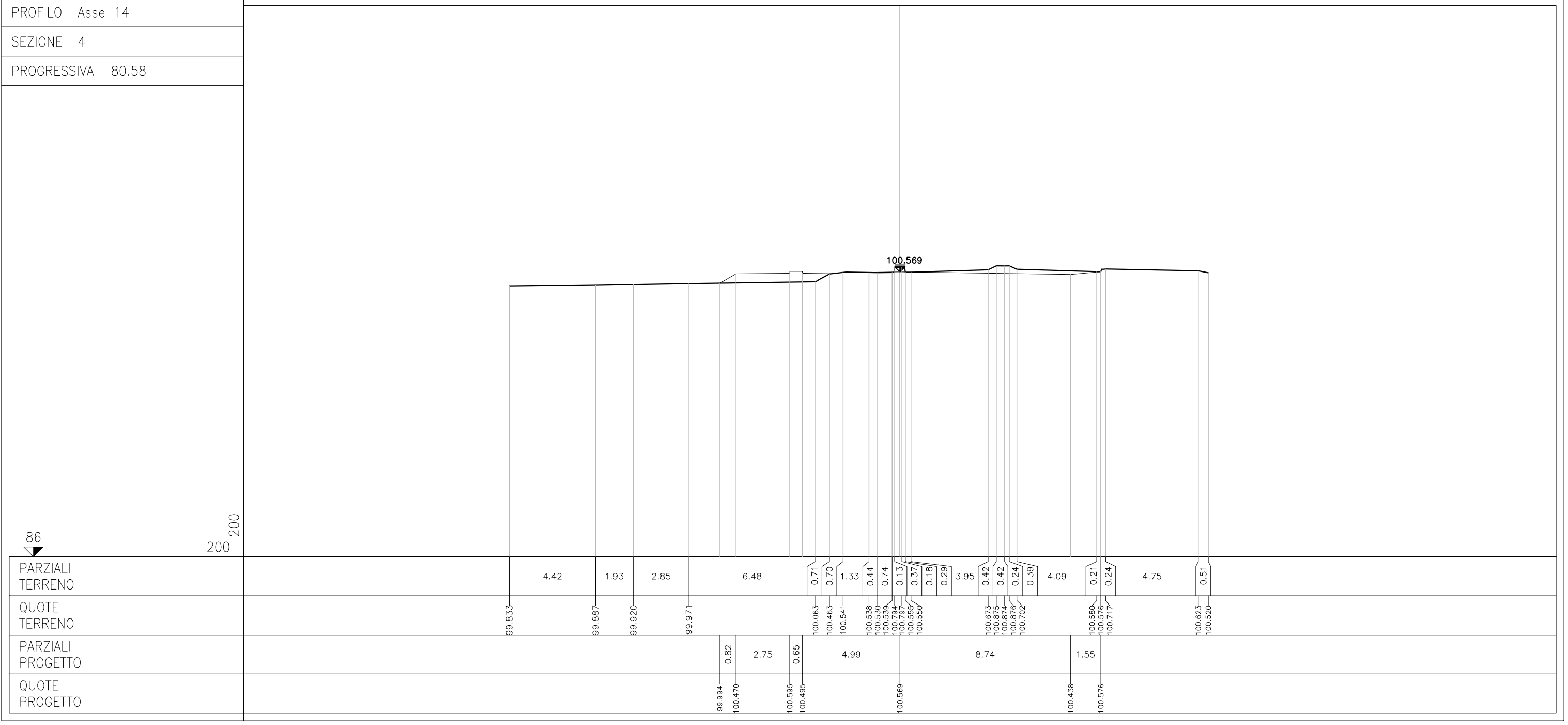
QUOTE TERRENO

PARZIALI PROGETTO


QUOTE PROGETTO



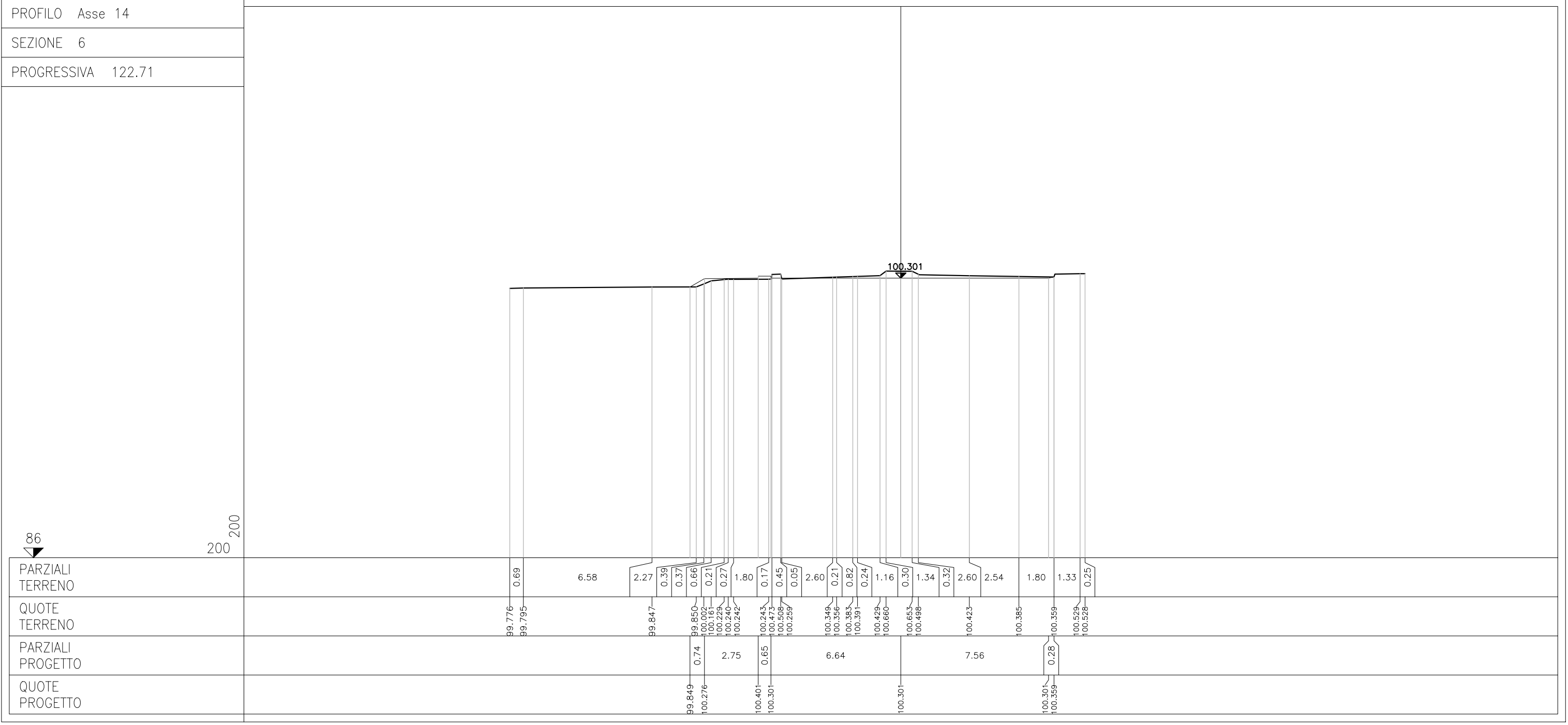
PROFILO Asse 14  
 SEZIONE 4  
 PROGRESSIVA 80.58



PROFILO Asse 14  
 SEZIONE 5  
 PROGRESSIVA 108.58

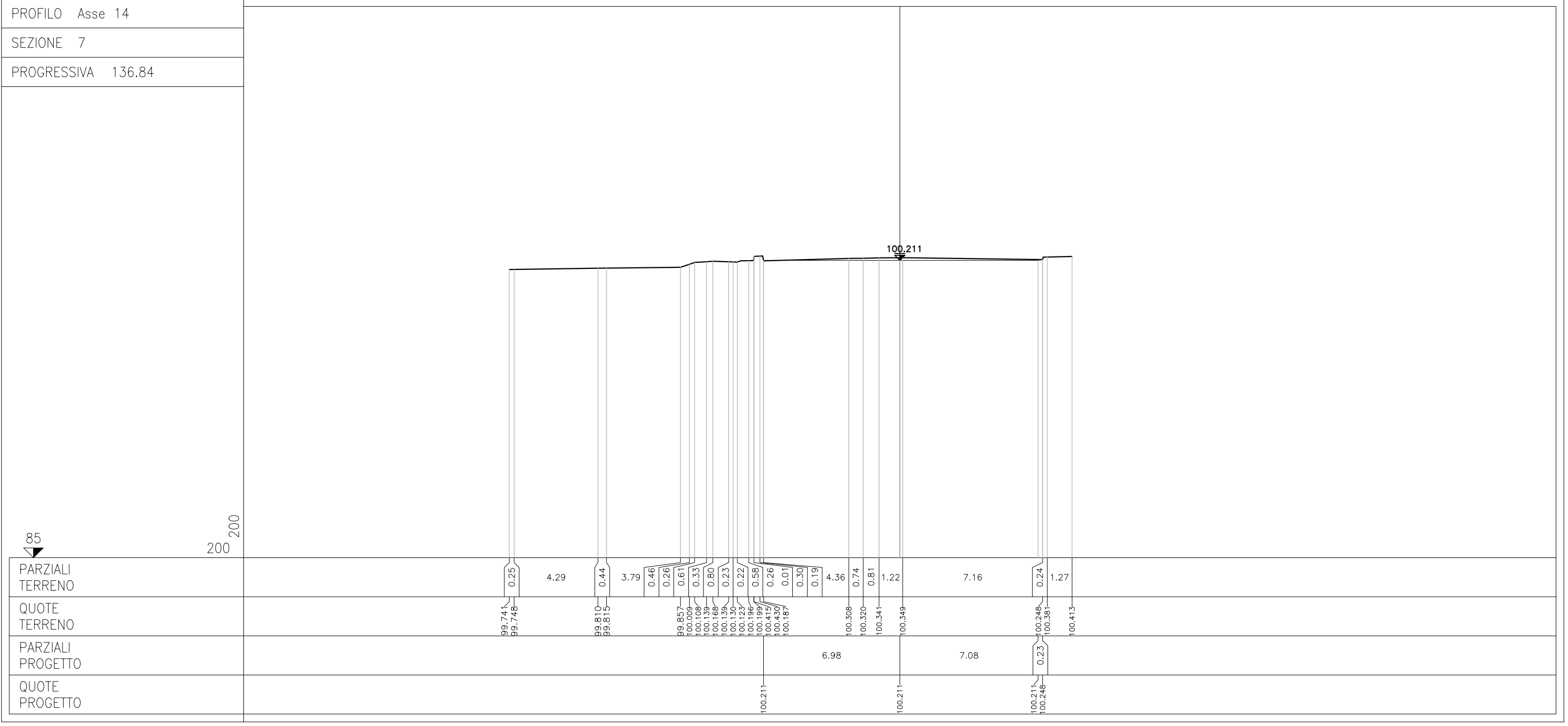


PROFILO Asse 14  
 SEZIONE 6  
 PROGRESSIVA 122.71





PROFILO Asse 14  
 SEZIONE 7  
 PROGRESSIVA 136.84



85

200  
200

PARZIALI TERRENO  
 QUOTE TERRENO  
 PARZIALI PROGETTO  
 QUOTE PROGETTO

PROFILO Asse 14  
 SEZIONE 8  
 PROGRESSIVA 164.84

