PROFILO IDRAULICO - STATO DI PROGETTO

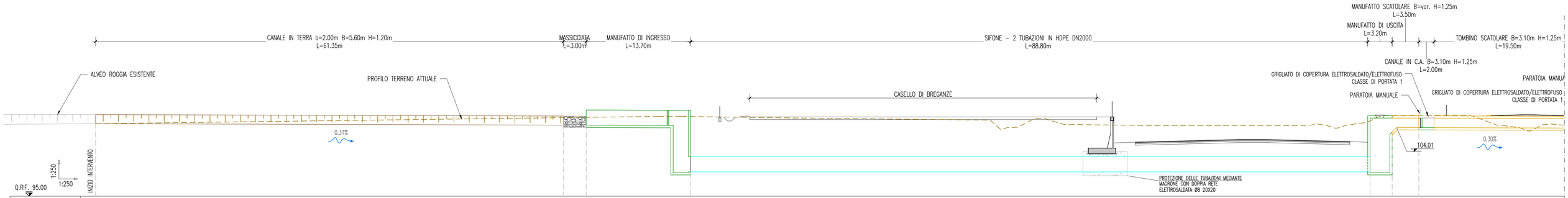

TRACCIAMENTO	T1	T2	T3	T4	T5	T6	T7
DISTANZE PROGRESSIVE	0.00	61.35	64.35	78.05	167.15	170.05	173.55
DISTANZE PARZIALI	61.35	3.00	13.70	89.10	2.90	3.50	21.50
QUOTE TERRENO	-104.52	-105.31	-105.35	-105.46	-104.89	-105.60	-105.60
QUOTE PROGETTO	-104.52	-104.32	-104.32	-98.19	-98.19	-103.12	-104.01



TRACCIAMENTO	T5	T6	T7	T8	T9	T10	T11
DISTANZE PROGRESSIVE	167.15	170.05	173.55	195.05	201.65	276.65	291.65
DISTANZE PARZIALI	2.90	3.50	21.50	6.60	75.00	15.00	
QUOTE TERRENO	-104.89	-105.60	-105.60	-103.98	-103.91	-104.22	-104.28
QUOTE PROGETTO	-98.19	-103.12	-104.01	-103.94	-103.92	-103.70	-103.65

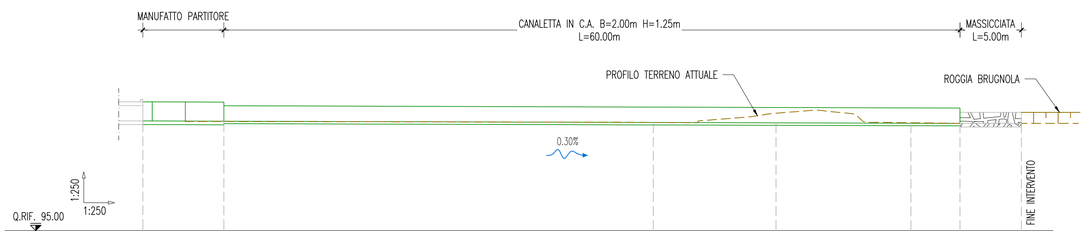

TRACCIAMENTO	T8	P1	P2	P3	P4	P5	P6
DISTANZE PROGRESSIVE	0.00	6.60	41.60	51.60	62.60	66.60	71.60
DISTANZE PARZIALI	6.60	35.00	10.00	11.00	4.00	5.00	
QUOTE TERRENO	-103.98	-103.89	-103.82	-104.56	-103.79	-103.78	-103.74
QUOTE PROGETTO	-103.94	-103.92	-103.82	-103.79	-103.75	-103.74	-103.74

REGIONE DEL VENETO

SUPERSTRADA A PEDAGGIO PEDEMONTANA VENETA

CONCESSIONARIO

SPV SpA
Via Invorio, 24/A
10146 Torino
IL DIRETTORE TECNICO:
Geom. Giovanni Salvatore D'Agostino

Società di progetto ai sensi dell'art. 156 D.LGS 163/06 subentrato all'ATI
Consorzio Stabile fra le Imprese:
SIS Scpa – Via Invorio, 24/A 10146 Torino
Socyr Soc. Consortile S.r.l. – MC S.p.A. – SIPAL S.p.A. – Itinere Infrastrutture S.r.l. – Via Pio Emanuelli, 1 00143 Roma

CONTRAENTE GENERALE

SIS Scpa
Via Invorio, 24/A
10146 Torino

SOCIETA' DI PROGETTAZIONE

SIPAL S.p.A.
Via Invorio, 24/A
10146 Torino
VIA INVORIO N. 24/A 10146 TORINO

RESPONSABILE PROGETTAZIONE ESECUTIVA

ORDINE DEGLI INGEGNERI DELLA PROVINCIA DI CUNEO
1211 Dott. Ing. Claudio Dogliani

DIRETTORE DEI LAVORI E PROGETTISTA PROGETTO COSTRUTTIVO

ORDINE INGEGNERI PROVINCIA TARANTO
Dott. Ing. TURSO Adriano
n° 1400
Sezione A
Settore: Civile Ambientale Industriale Informazione

COORDINATORE PER LA SICUREZZA IN FASE DI PROGETTAZIONE

ORDINE DEGLI ARCHITETTI PIANIFICATORI PAESAGGISTI E CONSERVATORI DELLA PROVINCIA DI TORINO
Arch. Roberto BONOMI
n. 3101

GEOLOGO

ORDINE DEI GEOLOGI DEL PIEMONTE
ALESSIO Carlo
N° 255

N. PROGR. _____
CARTELLA N. _____

PROGETTO ESECUTIVO
VARIAZIONE PROGETTUALE
dal KM 29+100 al KM 30+100

LOTTO 2 - TRATTA "B"
Dal Km. 29+300 al Km 38+700

TITOLO ELABORATO:

PROGETTO DELL'INFRASTRUTTURA
OPERE D'ARTE MINORI: ATTRAVERSAMENTO IDRAULICO-SIFONI
SF2B001-0 - ROGGIA SERIOLA ROGGIA BRUGNOLA
Profilo idraulico - Stato di progetto

P V V S R A P S F 2 B 0 0 1 - 0 0 4 0 0 0 1 D A 0

SCALA: 1:250

REV.	CL	DESCRIZIONE	REDATTO	DATA	VERIFICATO	DATA	APPROVATO	DATA
0	PR	Integrazione progetto esecutivo relativa alla variazione progettuale dal km 29+100 al km 30+100 in adeguamento alla prescrizione del decreto commissariale n.126 del 23.11.2013 di approvazione del progetto esecutivo	SIPAL	10/10/2018	SIPAL	11/10/2018	SIS	12/10/2018

IL RESPONSABILE DEL PROCEDIMENTO:

Dott. Ing. Elisabetta Pellegrini

☐ **VALIDAZIONE:**

PROTOCOLLO : _____

DEL: _____

PV_V_SR_AP_SF_2_B_001-_004_0_001_D_A_0_A4.dwg