

ELEMENTI LIVELLETTE

D=-3.065 L= 766.216
P=-0.40% S= 766.222

D=-0.595 L= 99.131
P=-0.60% S= 99.133

D=-0.597 L= 150.7
P=-0.60% S= 39.941

PR1299.102
QP 99.185

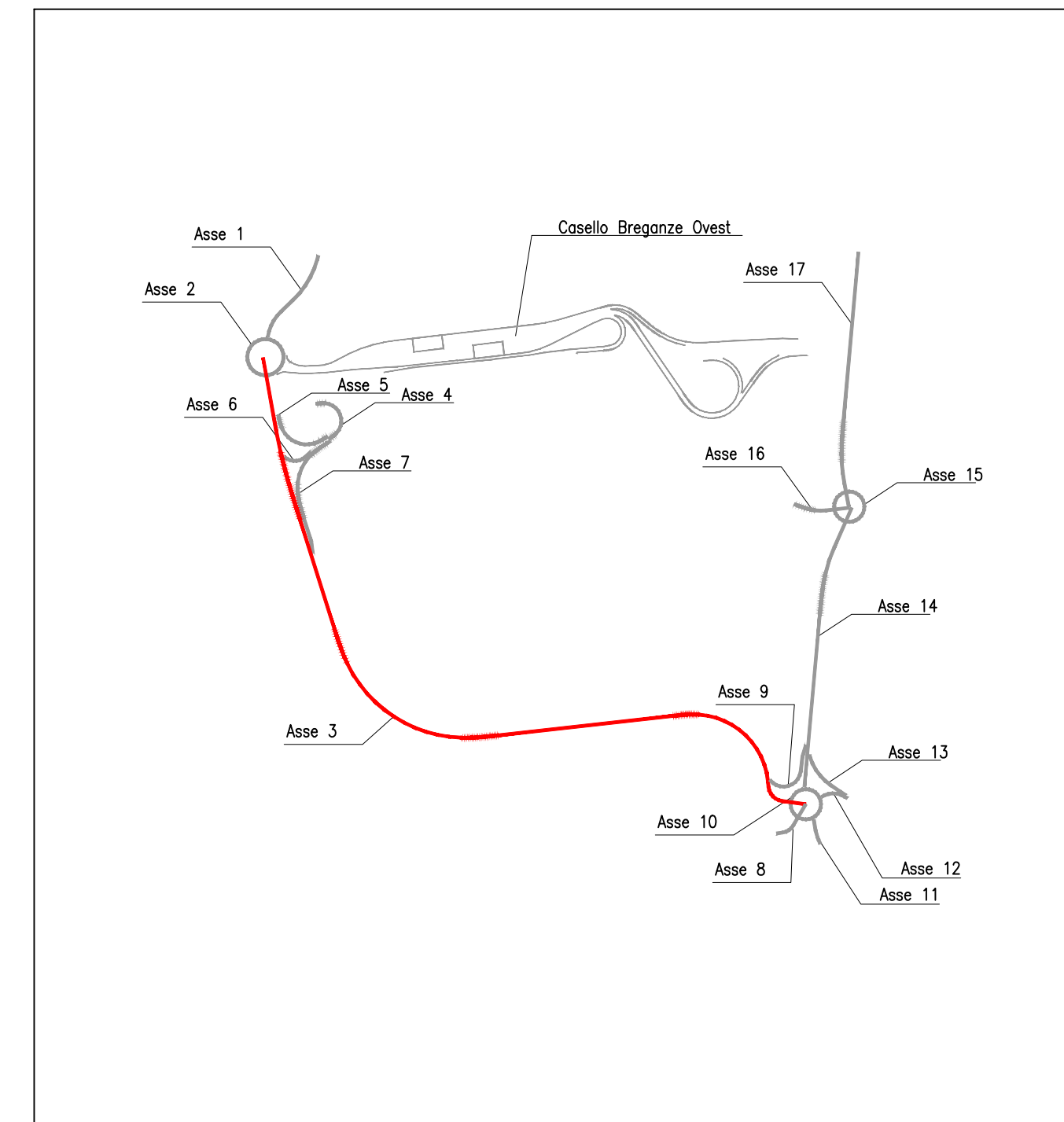
R=10000.00
T= 10.000
B= -0.005
S= 20.001
D= -0.0020

PR1398.233
QP 98.590

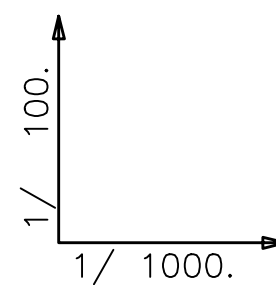
R= 1000.00
T= 10.500
B= 0.055
S= 21.000
D= 0.0210

PR1438.170
QP 99.189

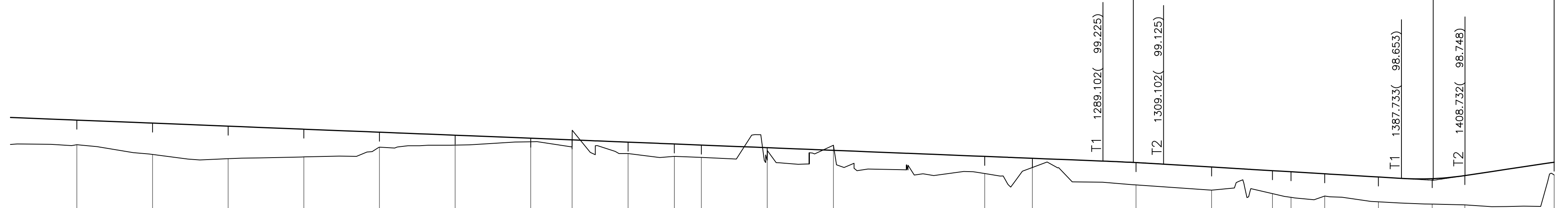
KEY-PLAN



Viabilità di collegamento
Gasparona con zona
industriale di Breganze
Asse 3



ANGOLI : CENTESIMALI
LUNGHEZZE: METRI LINEARI



90.00

NUMERO SEZIONI	60	61	62	63	64	65	66	66A	67	67A	68	69	70	71	72	73	74	75	76	77	78	79	80		
DISTANZE PARZIALI	25.000	25.000	25.000	25.000	25.000	25.000	25.000	13.656	18.487	15.306	8.904	21.790	21.857	50.000	15.760	34.240	25.000	20.105	17.766	17.767	10.795	29.500			
DISTANZE PROGRESSIVE	950.000	975.000	1000.000	1025.000	1050.000	1075.000	1100.000	1113.656	1132.143	1147.449	1156.353	1178.143	1200.000	1250.000	1265.760	1300.000	1325.000	1345.105	1351.204	1353.378	1362.342	1380.109	1397.875	1408.670	1438.170
QUOTE TERRENO	99.769	99.447	99.304	99.364	99.685	99.754	99.866	99.695	99.474	99.383	99.347	99.255	99.751	98.813	99.013	98.437	98.265	98.151	98.027	97.999	98.072	97.880	97.803	97.777	98.768
QUOTE PROGETTO	100.582	100.482	100.382	100.282	100.182	100.082	99.982	99.927	99.853	99.792	99.756	99.669	99.582	99.382	99.319	99.176	99.030	98.909	98.873	98.860	98.806	98.699	98.644	98.747	99.189
QUOTE TERRENO - QUOTE PROGETTO	-0.813	-1.035	-1.078	-0.918	-0.497	-0.328	-0.116	-0.232	-0.379	-0.409	-0.409	-0.414	0.169	-0.569	-0.306	-0.739	-0.765	-0.758	-0.846	-0.860	-0.734	-0.819	-0.841	-0.970	-0.422
ANDAMENTO PLANIMETRICO																									
SOPRAELEVAZIONI																									
DISTANZE FIDUCIARIE																									

COMMISSARIO DELEGATO PER L'EMERGENZA
DETERMINATASI NEL SETTORE DEL TRAFFICO E DELLA MOBILITÀ NEL
TERRITORIO DELLE PROVINCE DI TREVISO E VICENZA

SUPERSTRADA A PEDAGGIO PEDEMONTANA VENETA

CONCESSIONARIO	PROGETTISTA
 SPV srl Via Inverio, 24/A 10146 Torino	 Società di progetto ai sensi dell'art. 156 D.LGS 163/06 subentrato all'ATI Consorzio Stabile fra le Imprese: Sacyr, Sacyr Construction S.A.S., Sacyr S.p.A., Sipal, Sipal S.p.A. Via Inverio, 24/A 10146 Torino
RESPONSABILE PROGETTAZIONE 1211 Dott. Ing. Claudio Dogliani	RESPONSABILE INTEGRAZIONE PRESTAZIONI SPECIALISTICHE GEOLOGO ALESSIO Carlo n° 255
COORDINATORE PER LA SICUREZZA IN FASE DI PROGETTAZIONE Arch. Roberto BONOMI n° 3101	SUPPORTO ALLA PROGETTAZIONE DELL'INFRASTRUTTURA E DELLE OPERE CIVILI ORDINE INGEGNERI PROVINCIA TARANTO Dott. Ing. TURSO Adriano n° 1400 Sezione A Segreteria Civile Ambientale Industriale Informazione

N. Progr. _____
 CARTELLA N. _____

PROGETTO ESECUTIVO
 (C.U.P. H51B0300050099)

LOTTO 2 - TRATTA "B"
 Dal Km. 29+300 a Km. 38+700

TITOLO ELABORATO: **PROGETTO DELL'INFRASTRUTTURA
 SISTEMAZIONE VIABILITA' INTERFERITA
 VIABILITA' di collegamento Gasparona con zona industriale di Breganze
 Profilo Longitudinale - Asse 3 Tav. 3 di 3**

PVE|SD|VS|CS|2|B|0|0|6|-|0|0|2|0|0|0|5|D|A|0 SCALA: 1:1000/1:100

REV.	DESCRIZIONE	REDATTO	DATA	VERIFICATO	DATA	APPROVATO	DATA
0	PRIMA EMISSIONE	CCI	25/11/2013	SIPAL	28/11/2013	SIS	27/11/2013

IL RESPONSABILE DEL PROCEDIMENTO: Ing. Giuseppe FASIOLO	IL COMMISSARIO: Ing. Silvano VERNIZZI	<input type="checkbox"/> VALIDAZIONE: PROTOCOLLO: _____ DEL: _____
---	---	---