# PROFILO A-A ROGGIA BRUGNOLA 1:250

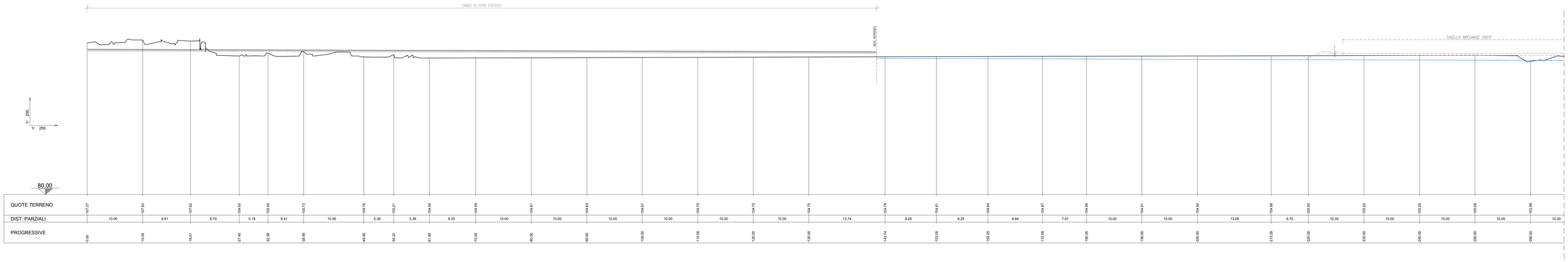


| QUOTE TERRENO | DIST. PARZIALI | PROGRESSIVE |
|---|---|---|
| 107.27 | | 0.00 |
| | 10.00 | |
| 107.83 | | 10.00 |
| | 8.61 | |
| 107.62 | | 18.61 |
| | 8.79 | |
| 104.93 | | 27.40 |
| | 5.18 | |
| 105.45 | | 32.58 |
| | 6.41 | |
| 105.73 | | 38.99 |
| | 10.85 | |
| 104.76 | | 49.85 |
| | 5.38 | |
| 105.21 | | 55.23 |
| | 5.38 | |
| 104.56 | | 61.61 |
| | 8.35 | |
| 104.59 | | 70.00 |
| | 10.00 | |
| 104.61 | | 80.00 |
| | 10.00 | |
| 104.64 | | 90.00 |
| | 10.00 | |
| 104.67 | | 100.00 |
| | 10.00 | |
| 104.70 | | 110.00 |
| | 10.00 | |
| 104.72 | | 120.00 |
| | 10.00 | |
| 104.75 | | 130.00 |
| | 13.74 | |
| 104.70 | | 143.74 |
| | 9.26 | |
| 104.81 | | 153.00 |
| | 9.25 | |
| 104.84 | | 162.25 |
| | 9.84 | |
| 104.87 | | 172.09 |
| | 7.91 | |
| 104.89 | | 180.00 |
| | 10.00 | |
| 104.91 | | 190.00 |
| | 10.00 | |
| 104.94 | | 200.00 |
| | 13.28 | |
| 104.98 | | 213.28 |
| | 6.72 | |
| 105.00 | | 220.00 |
| | 10.00 | |
| 105.02 | | 230.00 |
| | 10.00 | |
| 105.05 | | 240.00 |
| | 10.00 | |
| 105.08 | | 250.00 |
| | 10.00 | |
| 103.99 | | 260.00 |

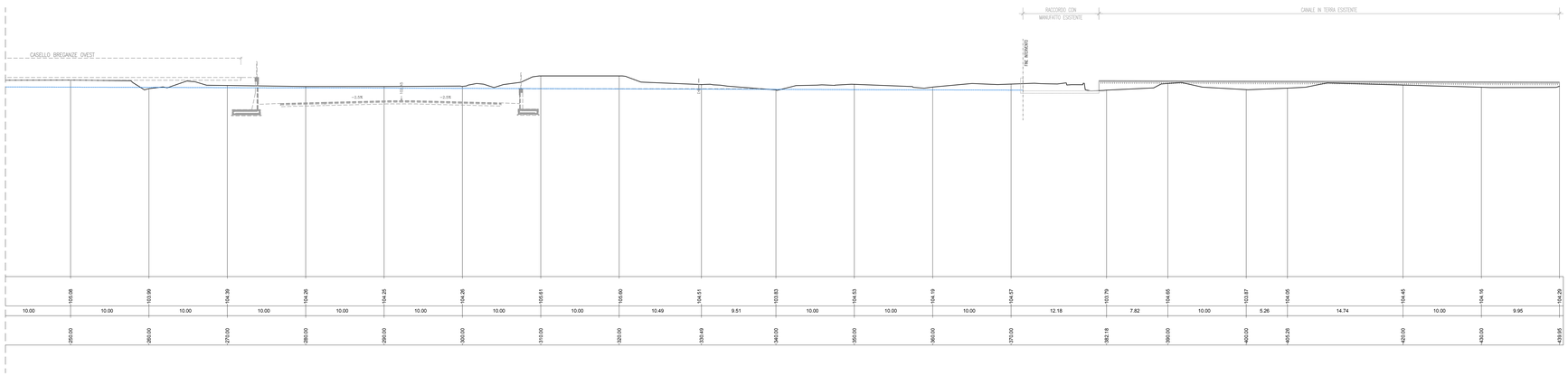


| QUOTE TERRENO | DIST. PARZIALI | PROGRESSIVE |
|---|---|---|
| 104.99 | | 270.00 |
| | 10.00 | |
| 104.39 | | 280.00 |
| | 10.00 | |
| 104.26 | | 290.00 |
| | 10.00 | |
| 104.25 | | 300.00 |
| | 10.00 | |
| 104.26 | | 310.00 |
| | 10.00 | |
| 105.61 | | 320.00 |
| | 10.49 | |
| 105.60 | | 330.49 |
| | 9.51 | |
| 104.51 | | 340.00 |
| | 10.00 | |
| 103.83 | | 350.00 |
| | 10.00 | |
| 104.53 | | 360.00 |
| | 10.00 | |
| 104.19 | | 370.00 |
| | 12.18 | |
| 104.57 | | 382.18 |
| | 7.82 | |
| 103.79 | | 390.00 |
| | 10.00 | |
| 104.65 | | 400.00 |
| | 5.26 | |
| 103.87 | | 405.26 |
| | 14.74 | |
| 104.05 | | 420.00 |
| | 10.00 | |
| 104.45 | | 430.00 |
| | 9.95 | |
| 104.16 | | 439.95 |
| | | 439.95 |

## QUADRO DI UNIONE

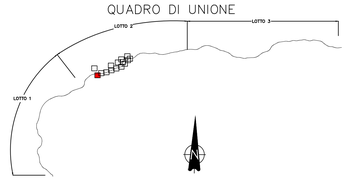


## LEGENDA

- CANALI
- CONDOTTE IRRIGUE
- DISTRIBUTRICI IRRIGUE
- INGOMBRO DI PROGETTO PLANIMETRICO
- INGOMBRO DI PROGETTO IN SEZIONE
- TUBAZIONE ESISTENTE
- FONDO CANALE

La posizione delle tubazioni è indicativa. Andrà confermata sul posto tramite opportuni saggi da effettuare in presenza degli addetti al consorzio di bonifica.

# PROFILO B-B ROGGIA SERIOLA 1:250

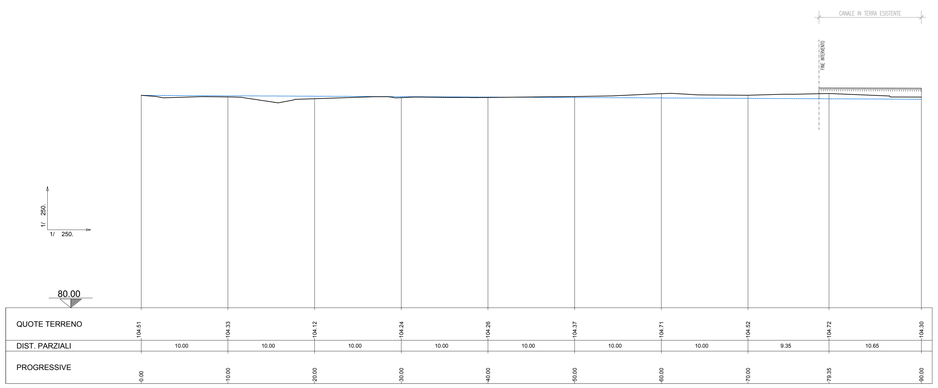


| QUOTE TERRENO | DIST. PARZIALI | PROGRESSIVE |
|---|---|---|
| 104.51 | | 0.00 |
| | 10.00 | |
| 104.33 | | 10.00 |
| | 10.00 | |
| 104.12 | | 20.00 |
| | 10.00 | |
| 104.24 | | 30.00 |
| | 10.00 | |
| 104.26 | | 40.00 |
| | 10.00 | |
| 104.37 | | 50.00 |
| | 10.00 | |
| 104.71 | | 60.00 |
| | 10.00 | |
| 104.52 | | 70.00 |
| | 9.35 | |
| 104.72 | | 79.35 |
| | 10.65 | |
| 104.30 | | 90.00 |

## KEY PLAN

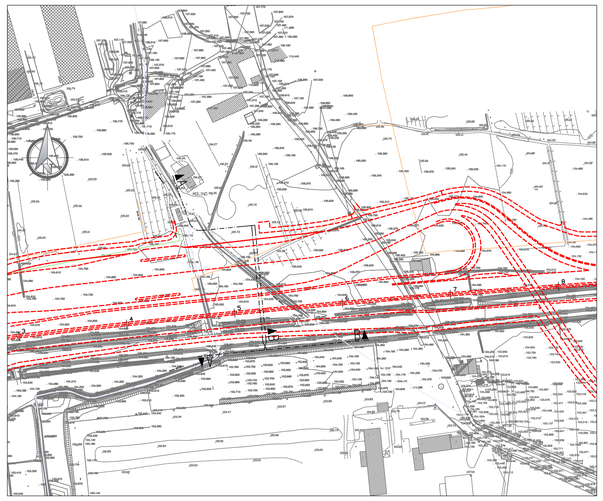

COMMISSARIO DELEGATO PER L'EMERGENZA
DETERMINATASI NEL SETTORE DEL TRAFFICO E DELLA MOBILITÀ NEL TERRITORIO DELLE PROVINCE DI TREVISO E VICENZA

# SUPERSTRADA A PEDAGGIO PEDEMONTANA VENETA

| CONCESSIONARIO | | PROGETTISTA |
|---|---|---|
| SPV srl, Via Invorio, 24/A, 10146 Torino | Società di progetto ai sensi dell'art. 156 D.LGS 163/06 subentrato all'ATI: Consorzio Stabile fra le Imprese: Bonifiche Ferraresi S.p.A., Bayer S.p.A., SIPAL S.p.A., Impresa Pizzarotti & C. S.p.A. | SIPAL S.p.A., Via Invorio, 24/A, 10146 Torino |
| RESPONSABILE PROGETTAZIONE | RESPONSABILE INTEGRAZIONE PRESTAZIONI SPECIALISTICHE | SUPPORTO ALLA PROGETTAZIONE DELL'INFRASTRUTTURA E DELLE OPERE CIVILI |
| ORDINE DEGLI INGEGNERI DELLA PROVINCIA DI CUNEO 1211 Dott. Ing. Claudio Dogliani | ORDINE DEGLI INGEGNERI DELLA PROVINCIA DI TORINO Dott. Ing. DEMETRIO MALAMBRINO n° 8178 | ORDINE DEGLI INGEGNERI DELLA PROVINCIA DI TORINO N. 836 |
| COORDINATORE PER LA SICUREZZA IN FASE DI PROGETTAZIONE | GEOLOGO | ORDINE INGEGNERI PROVINCIA TARANTO, Sezione A, Dott. Ing. TURSO Adriana n° 1400, Settore: Civile Ambientale Industriale Informazione |
| ORDINE INGEGNERI PROVINCIA DI TORINO Dott. Ing. Piero BORGNA n° 3101 | ORDINE DEI GEOLOGI DEL PIEMONTE ALESSIO Carlo n° 256 | |

N. PROGR. _____
CARTELLA N. _____

PROGETTO ESECUTIVO
( C.U.P. H51B00000050009 )

LOTTO 2 - TRATTA "B"
Dal Km 29+300 al Km 38+700

**TITOLO ELABORATO:**

## PROGETTO DELL'INFRASTRUTTURA
## OPERE D'ARTE MINORI: ATTRAVERSAMENTO IDRAULICO - SIFONI
## SF.2B.01 - Roggia Seriola - Roggia Brugnola - (km 29+525.00)
PROFILO IDRAULICO - STATO ATTUALE

PVESRAPSF2B001-0020001DA0 SCALA: 1:250

| REV. | DESCRIZIONE | REDATTO | DATA | VERIFICATO | DATA | APPROVATO | DATA |
|---|---|---|---|---|---|---|---|
| 0 | PRIMA EMISSIONE | I.C. Srl | 25/11/2013 | SIPAL | 26/11/2013 | SIS | 27/11/2013 |

| IL RESPONSABILE DEL PROCEDIMENTO: | IL COMMISSARIO: | ☐ VALIDAZIONE: |
|---|---|---|
| Ing. Giuseppe FASIOL | Ing. Silvano VERNIZZI | PROTOCOLLO : _____ DEL: _____ |