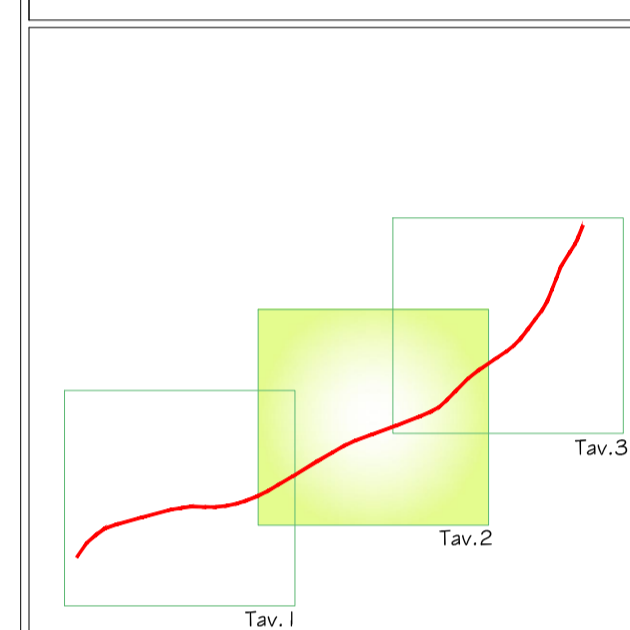




Monitoraggio Ambientale

- Localizzazione punto di monitoraggio componente
- PAE_N codice punto di monitoraggio
- Area di pertinenza punto di monitoraggio
- fasi di monitoraggio

Quadro d'unione



Viabilità e Aree di cantiere






- viabilità di cantiere
- infrastruttura di progetto
- confini comunali
- Aree di cantiere**
- cantiere base
- cantiere secondario
- aree di accumulo
- aree di scavo



ASSE VIARIO MARCHE-UMBRIA E QUADRILATERO DI PENETRAZIONE INTERNA MAXI LOTTO 2

LAVORI DI COMPLETAMENTO DELLA DIRETTRICE PERUGIA ANCONA:
 SS. 318 DI "VALFABBRICA", TRATTO PIANELLO - VALFABBRICA
 SS. 76 "VAL D'ESINO", TRATTI FOSSATO VICO - CANCELLI E ALBACINA - SERRA SAN QUIRICO
 "PEDEMONTANA DELLE MARCHE", TRATTO FABRIANO-MUCCIA-SFERCIA.

MONITORAGGIO AMBIENTALE

CONTRAENTE GENERALE: 	Il responsabile del contraente generale: Ing. Federico Montanari
IMPRESA AFFIDATARIA: 	Il Direttore Tecnico Ing. Domenico D'Alessandro  
Il gruppo di lavoro Arch. Emiliano Capozza - (stato fisico dei luoghi) Arch. Roberta Lamberti - (atmosfera) Geol. Francesco Morgante - (suolo) Ing. Martina Carlino - (ambiente idrico) Ing. Antonio Orlando - (rumore e vibrazioni) Arch. Caterina Scamardella - (paesaggio) Dott. Matteo Vetro - (vegetazione flora e fauna)	Il Responsabile Ambientale Ing. Claudio Lamberti 
Il Coordinatore della Sicurezza in fase di Esecuzione Ing. Salvatore Chirico	Il Direttore dei Lavori Ing. Peppino Marascio

1.2.A - SS 318 PIANELLO - VALFABBRICA
 MONITORAGGIO AMBIENTALE FASE DI POST OPERAM
 COMPONENTE PAESAGGIO
 RILIEVO FOTOGRAMMETRICO TAV.2 DI 3

SCALA: 1:5000

Codice Unico di Progetto (CUP) **F12C03000050021** (Delibera CIPE 13/2004)

Codice elaborato:

L	0	7	0	3	I	2	A	E	2	8	M	A	0	8	0	4	P	L	A	2	7	A
---	---	---	---	---	---	---	---	---	---	---	---	---	---	---	---	---	---	---	---	---	---	---

REV.	DATA	DESCRIZIONE	Redatto	Controllato	Approvato
A	31 - ottobre - 2017	EMISSIONE	ARIEN	ARIEN	DIRPA