TAVOLA 1 - CANTIERE BASE / ACCUMULO TERRE (da KM 5+500 A 6+000)

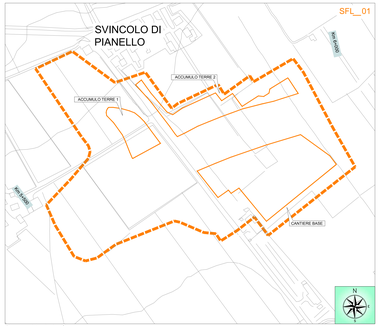

Planimetria Ante Operam

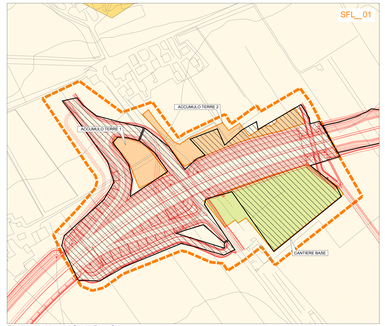

Planimetria Uso del Suolo Post Operam

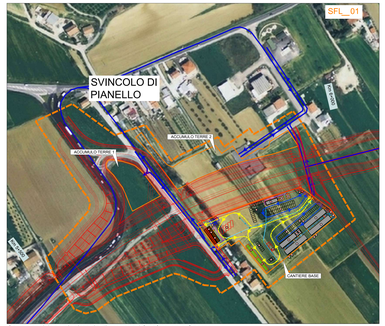

Sovrapposizione planimetria di progetto / Ortofoto Ante Operam

ESTENSIONE AREE DI CANTIERE(mq)	Previste	CO-Nov 12	CO-Dic 14	CO-Lug 15	PO-Lug 18
CANTIERE BASE	14500	11550	11550	11550	11550
ACCUMULO TERRE 1	3250	650	650	650	0
ACCUMULO TERRE 2	5880	4686	4686	4686	4686

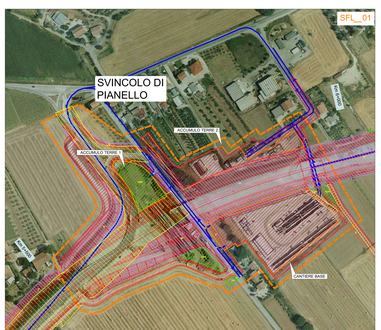

Sovrapposizione planimetria di progetto / Ortofoto Corso d'Opera 2012

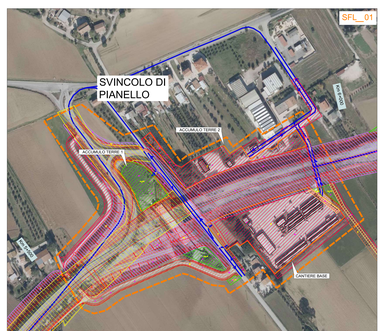

Sovrapposizione planimetria di progetto / Ortofoto Corso d'Opera 2014

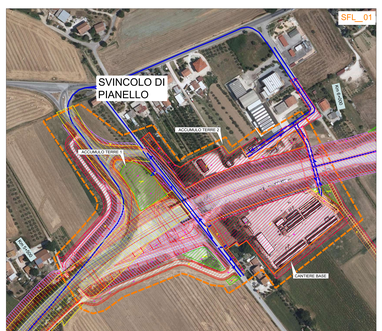

Sovrapposizione planimetria di progetto / Ortofoto Corso d'Opera 2015

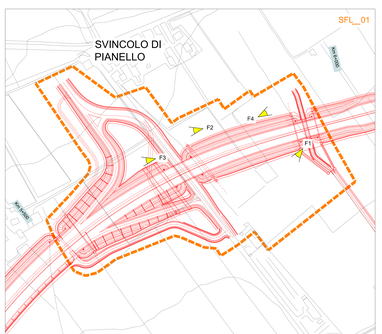

Planimetria di progetto con coni ottici (fase PO)

F1

F2

F3

F4

LEGENDA

Monitoraggio Ambientale

SFL_N ovalizzazione di monitoraggio — Area di pertinenza di monitoraggio

LEGENDA CANTIERE BASE

1. Alloggiamenti personale: camere a due posti con un servizio ogni due camere completo di doccia, lavabo e wc
2. Spogliatoio con docce
3. Servizi igienici
4. Sala mensa (120 posti)
5. Cucina
6. Dispensa cucina
7. Deposito rifiuti
8. Uffico tecnico, contabile, S.L.
9. Posteggio automobili
10. Area per stoccaggio materiali all'aperto
11. Locale infermeria, alloggio guardiano
12. Officina
13. Magazzino
14. Deposito mezzi
15. Stazione di rifornimento
16. Vasche di raccolta e decantazione acque di lavaggio
17. Disoleatore
18. Allacciamento acquedotto
19. Allacciamento energia elettrica

- Infrastruttura di progetto
- Prefabbricati modulari per alloggi e servizi
- Aree destinate a parcheggi
- Confine area di cantiere
- Viabilità interna mezzi pesanti
- Viabilità interna autovetture
- Area di scavo

PIANO DI ESPROPRIO

- Sede attuale SS 76 - ANAS
- Nuove Sede Stradale
- Superfici espropriate per deviazioni di strade
- Superfici espropriate per deviazioni di fiumi
- Strisce che si presume possano essere acquisite a verso AdVDI: 10 corrisp 11 DPR 327/2001
- Aree da occupare in via provvisoria a verso ad(Art. 49 DPR 327/2001

Quadro d'unione

USO DEL SUOLO – CODI. CORINE LIVELLO III/IV

- 1.1.2 - Tessuto urbano discontinuo
- 2.1.1 - Seminativi in aree non irrigue
- 2.2.3 - Oliveti
- 2.4.2 - Sistemi colturali e particellari complessi
- 2.4.3 - Colture agrarie con spazi naturali importanti
- 3.1.1.2 - Boschi a prevalenza di querce caducifoglie
- 3.1.1.6 - Boschi a prevalenza di specie igrofile
- 3.1.2.2 - Boschi a prevalenza di pini montani e mediterranei
- Consumo di suolo

QUADRILATERO Marche Umbria S.p.A.

ASSE VIARIO MARCHE-UMBRIA
E QUADRILATERO DI PENETRAZIONE INTERNA
MAXI LOTTO 2

LAVORI DI COMPLETAMENTO DELLA DIRETTRICE PERUGIA - ANCONA:
SS. 318 DI "VALFABBRICA" TRATTO PIANELLO - VALFABBRICA
SS. 76 "VAL D'ESINO", TRATTI SFOCCIANO - SERRA SANTA QUIRICO - SERRA SAN QUIRICO
"PEDEMONTANA DELLE MARCHE"; TRATTO URBANO FOLIGNO - SPELLO

MONITORAGGIO AMBIENTALE

CONTRAENTE GENERALE: DIRPA 2 S.C.G.P.I.S.

Il responsabile del contraente generale: Ing. Federico Montanari

DIRPEA S.r.l. AFFIDATARIA: ARIEN CONSULTING srl

Il Direttore Tecnico Ing. Domenico D'Alessandro

Il gruppo di lavoro
Arch. Emiliano Capozzi - (team leader dei luoghi)
Arch. Fabio Cangemi - (coordinatore)
Arch. Francesco Mingozzi - (vasche)
Ing. Martina Carline - (coordinate stiloci)
Ing. Antonio Orlando - (cantiere e rilevamenti)
Arch. Caterina Scamardella - (paesaggio)
Dott. Matteo Vetro - (vegetazione Flora e fauna)

Il Responsabile Ambientale Ing. Claudio Lamberti

Il Coordinatore della Sicurezza in fase di Esecuzione Ing. Salvatore Chirico

Il Direttore dei Lavori Ing. Peppino Marasco

1.2.A - SS 318 PIANELLO - VALFABBRICA
MONITORAGGIO AMBIENTALE FASE DI POST OPERAM
COMPONENTE STATO FISICO DEI LUOGHI
Allegato alla Relazione Specialistica: "Planimetria aree di cantiere e uso del suolo" - Tav. 1 di 10

SCALA: 1:2000

Codice Unico di Progetto (CUP): **F12C13000050021** (Delibera CIPE 15/2006)

Codice elaborato: RG0000 00R 69 CA 0000001 A

REV.	DATA	DESCRIZIONE	Redatto	Controllato	Approvato
A	Giugno 2018	EMISSIONE	ARIEN	ARIEN	DIRPA