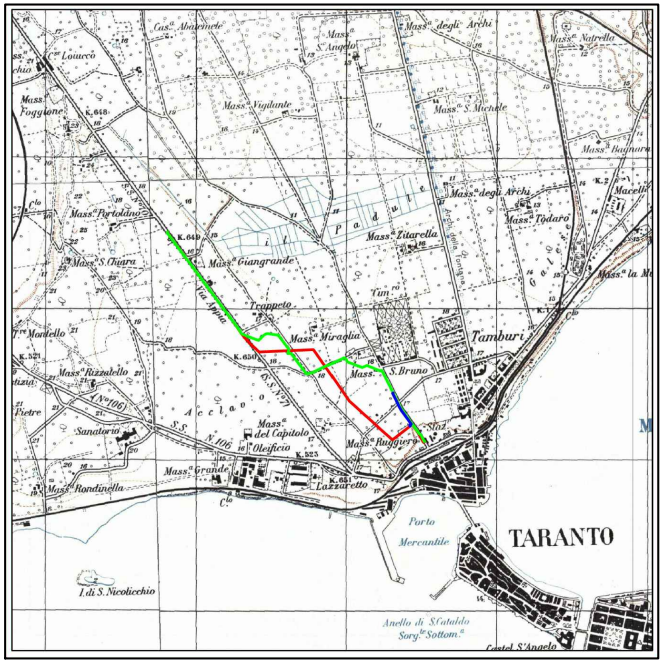
Cas. Abatemarco
Mass. degli Archi
Mass. S. Angelo
Mass. Natrella
Mass. Vigilante
Mass. S. Michele
Mass. Foggione
Mass. Portolano
Mass. degli Archi
Mass. Todaro
Mass. Zitarella
Mass. S. Chiara
Mass. Giangrande
Trappeto
Tamburi
Mass. Miraglia
Mass. Rizzatello
S. Bruno
Mass. del Capitolo
Oleificio
Mass. Ruggiero
Mass. Grande
Mass. Rondinella
Lazzaretto
Porto Mercantile
TARANTO
I. di S. Nicolicchio
Anello di S. Cataldo
Castel S. Angelo

COROGRAFIA

SCALA 1:50.000

N. 538

DESCRIZIONE	ELABORATO	VERIFICATO	APPROVATO
ALLEGATO 3 – Carta del rischio archeologico	V. CAPOLUPO	G. TORTORELLI	R. FESTA

1 2 3 4 5 6 7 8 9 10 11 12 13 14 15 16 17

SNAM RETE GAS

ERREFFE PROGETTI sas

ALLEGATO	TITOLO
3	Nuovo All.to Azienda Gas di Taranto Ricollegamento All.to ENI R&M di Taranto Metanodotto da dismettere:Allacciamento Azienda Gas di Taranto
VIARCH–003	TAVOLA: Carta del rischio archeologico

DATA	03/05/2016
SCALA	PLOTTAGGIO
1:2000	1:1

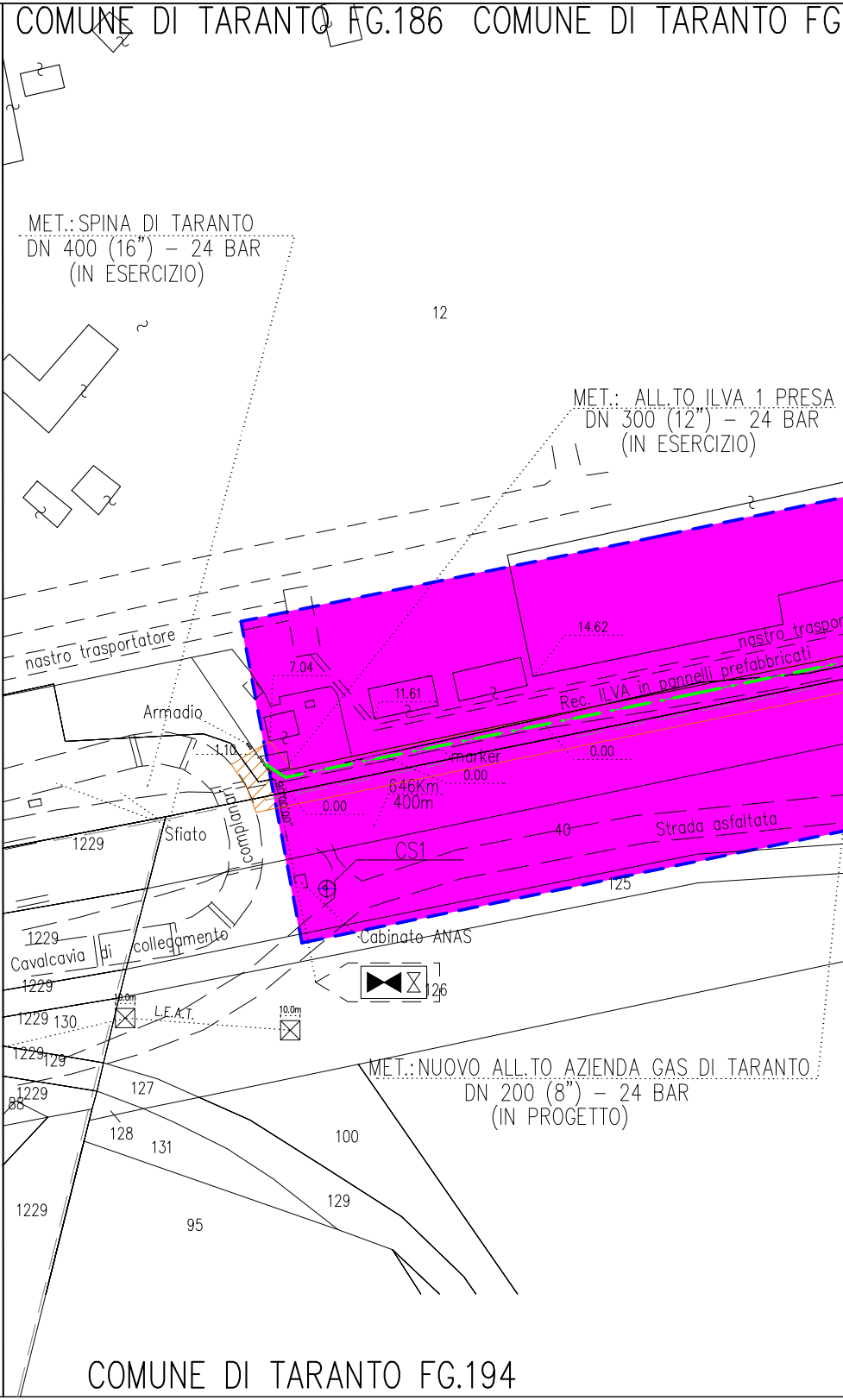
COMUNE DI TARANTO FG.186
COMUNE DI TARANTO FG
MET.: SPINA DI TARANTO
DN 400 (16") – 24 BAR
(IN ESERCIZIO)
12
MET.: ALL.TO ILVA 1 PRESA
DN 300 (12") – 24 BAR
(IN ESERCIZIO)
nastro trasportatore
nastro traspor
Rec. ILVA in pannelli prefabbricati
14.62
7.04
11.61
Armadio
1.10
marker
0.00
0.00
646Km
400m
0.00
Sfiato
complanare
1229
40
Strada asfaltata
CS1
125
Cavalcavia di collegamento
Cabinato ANAS
126
130
10.0m
L.E.A.T.
10.0m
129
MET.: NUOVO ALL.TO AZIENDA GAS DI TARANTO
DN 200 (8") – 24 BAR
(IN PROGETTO)
88
127
128
131
100
129
95
COMUNE DI TARANTO FG.194

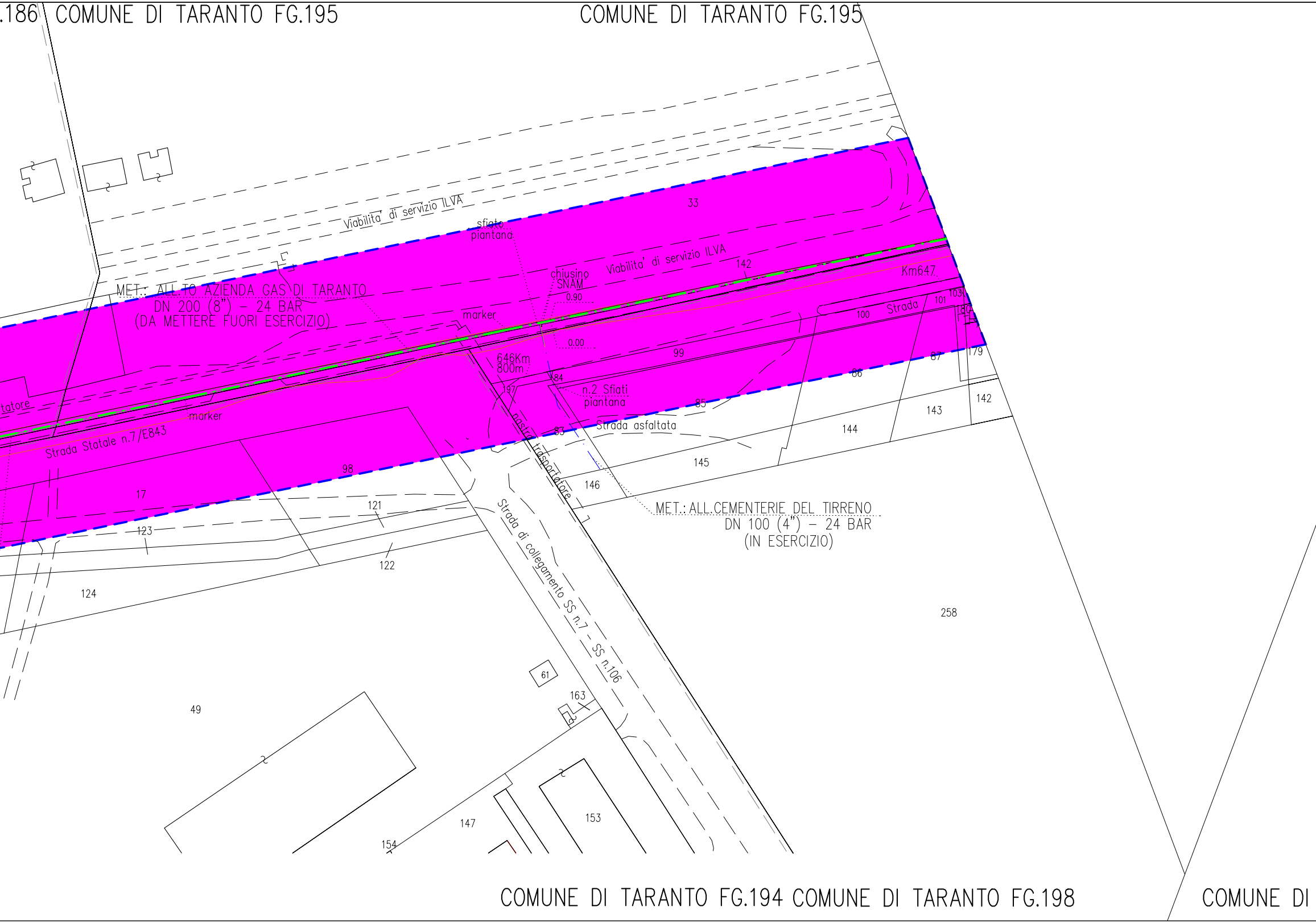
.186
COMUNE DI TARANTO FG.195
COMUNE DI TARANTO FG.195
Viabilita' di servizio ILVA
sfiato piantana
33
Viabilita' di servizio ILVA
chiusino SNAM
0.90
0.00
142
Km647
MET.: ALL.TO AZIENDA GAS DI TARANTO
DN 200 (8") - 24 BAR
(DA METTERE FUORI ESERCIZIO)
marker
101
103
100
Strada
180
179
99
87
86
646Km
800m
84
197
n.2 Sfiati piantana
85
142
143
144
tatore
marker
Strada Statale n.7/E843
83
Strada asfaltata
145
nastro trasportatore
98
146
17
MET.: ALL.CEMENTERIE DEL TIRRENO
DN 100 (4") - 24 BAR
(IN ESERCIZIO)
121
123
122
Strada di collegamento SS n.7 - SS n.106
124
258
61
163
49
147
153
154
COMUNE DI TARANTO FG.194
COMUNE DI TARANTO FG.198
COMUNE DI

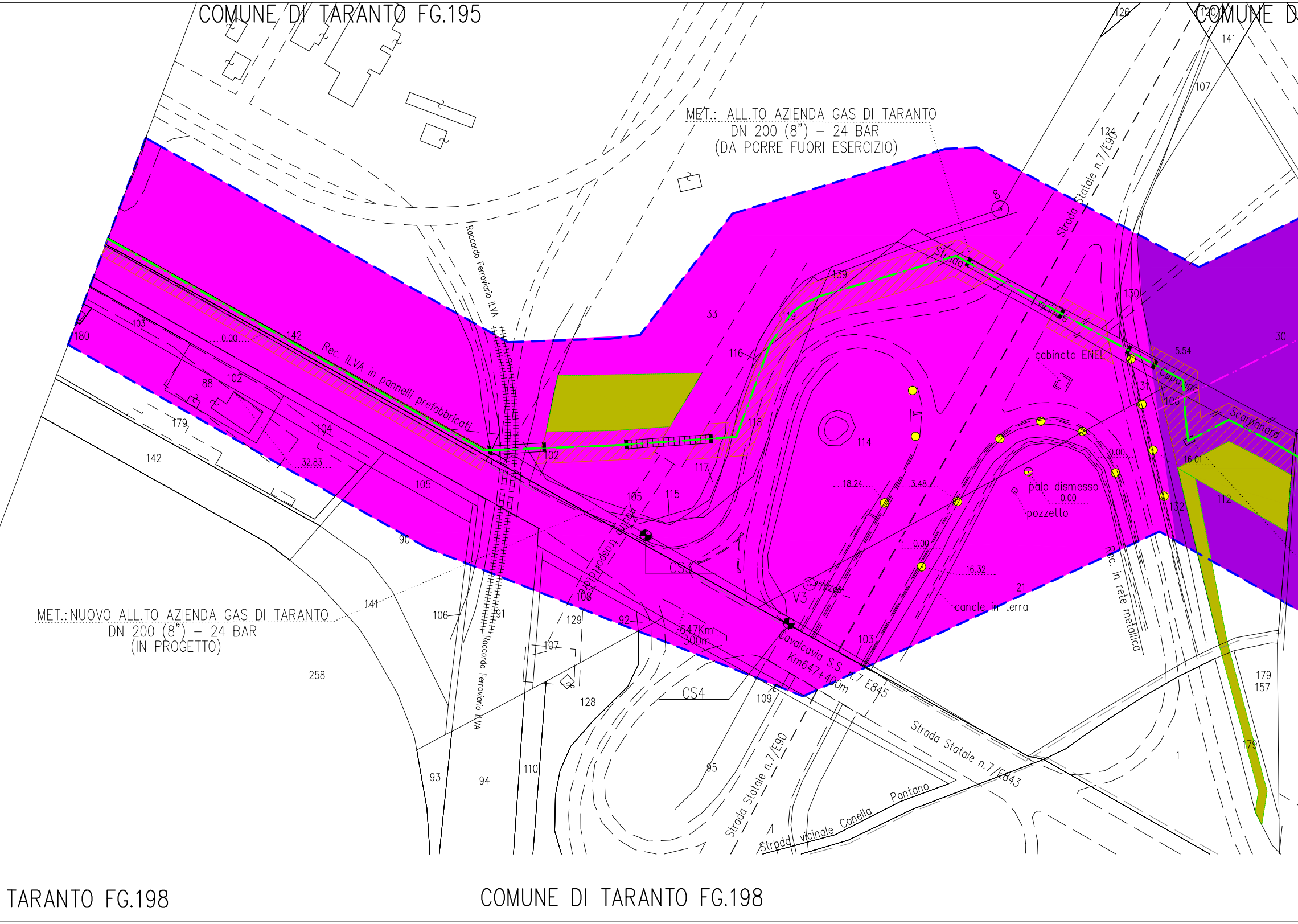
COMUNE DI TARANTO FG.195
COMUNE D
MET.: ALL.TO AZIENDA GAS DI TARANTO
DN 200 (8") – 24 BAR
(DA PORRE FUORI ESERCIZIO)
MET.:NUOVO ALL.TO AZIENDA GAS DI TARANTO
DN 200 (8") – 24 BAR
(IN PROGETTO)
Rec. ILVA in pannelli prefabbricati
Raccordo Ferroviario ILVA
Strada Statale n.7/E90
Strada vicinale
Strada vicinale Scarpanara
cabinato ENEL
palo dismesso
pozzetto
canale in terra
Rec. in rete metallica
Cavalcavia S.S. n.7 E845
Km647+400m
647Km
300m
Strada Statale n.7/E843
Strada vicinale Conella Pantano
nastro trasportatore
CS3
CS4
V3
0.00
5.54
16.01
18.24
3.48
16.32
32.83
180
103
142
88
102
179
104
105
90
141
106
91
129
92
107
128
109
95
110
93
94
258
33
116
119
139
118
117
114
115
108
21
8
124
130
131
132
112
30
126
120
141
107
1
179
157
TARANTO FG.198
COMUNE DI TARANTO FG.198

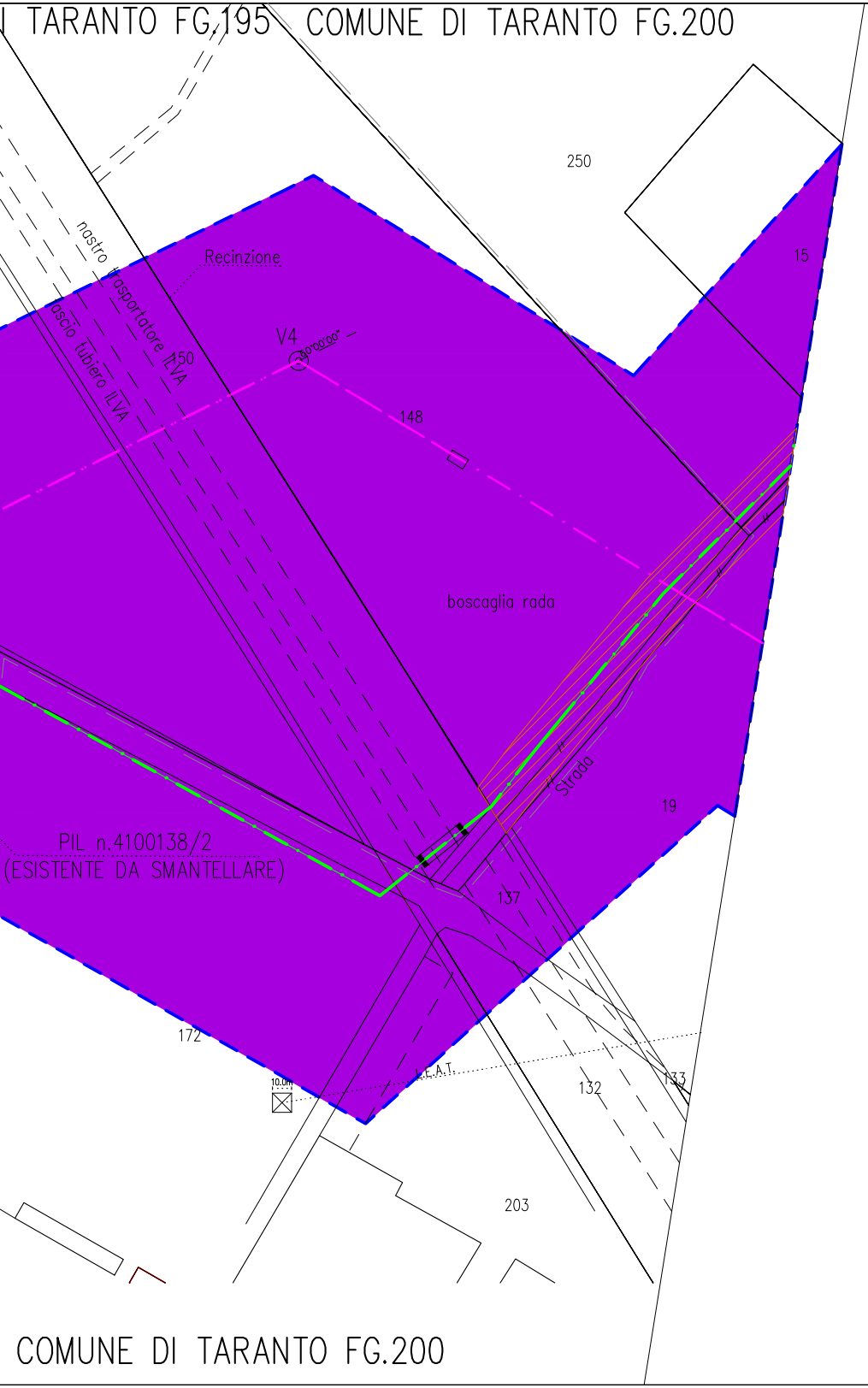
I TARANTO FG.195
COMUNE DI TARANTO FG.200
250
15
Recinzione
nastro trasportatore ILVA
fascio tubiero ILVA
V4
90°00'00"
150
148
boscaglia rada
Strada
19
PIL n.4100138/2
(ESISTENTE DA SMANTELLARE)
137
172
10.0m
L.E.A.T.
132
133
203
COMUNE DI TARANTO FG.200

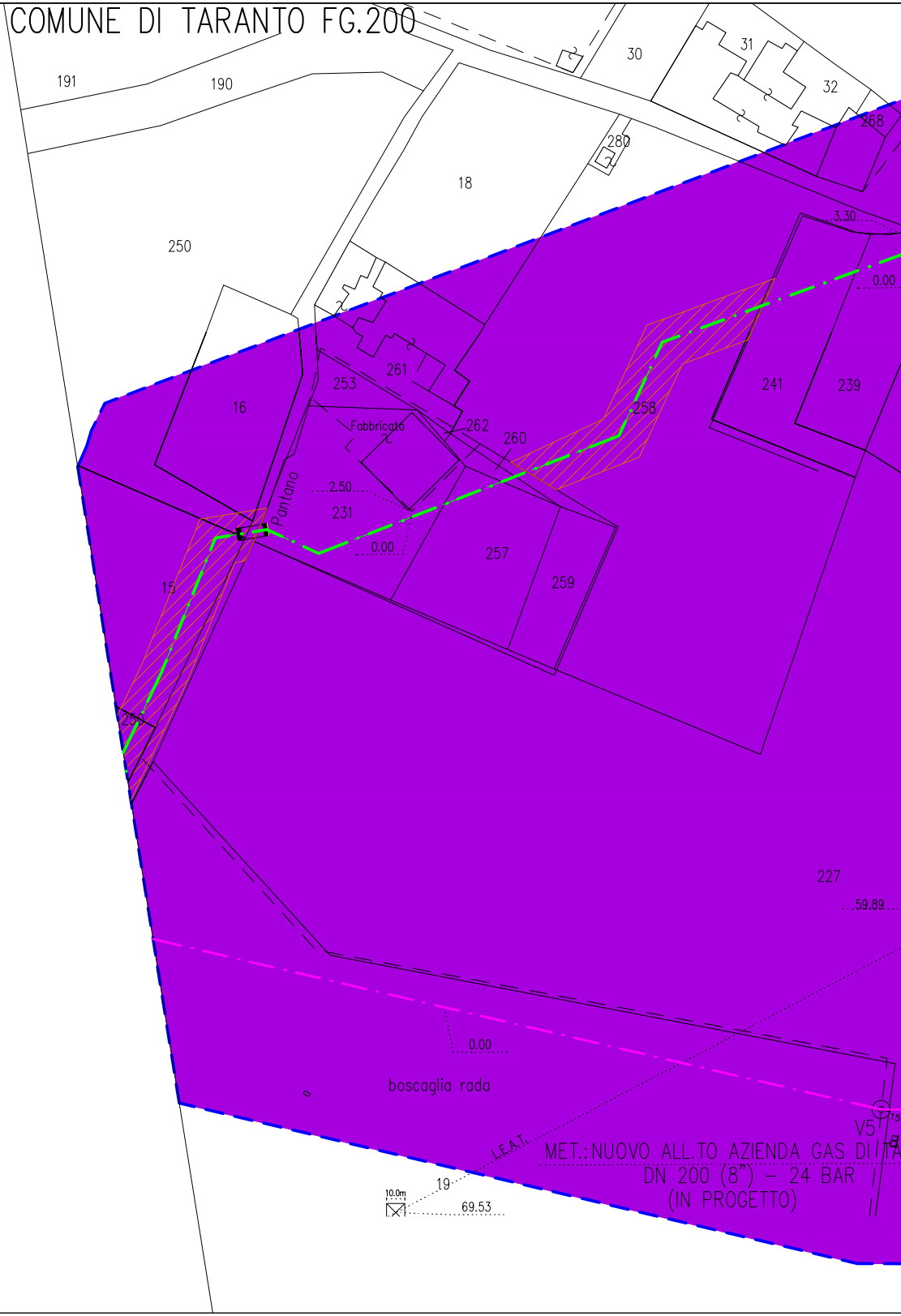
COMUNE DI TARANTO FG.200
191
190
30
31
32
268
280
18
250
3.30
0.00
261
253
16
241
239
258
Fabbricato
262
260
2.50
Pantano
231
0.00
257
259
15
250
227
59.89
0.00
boscaglia rada
V5
L.E.A.T.
MET.:NUOVO ALL.TO AZIENDA GAS DI TA
DN 200 (8") – 24 BAR
(IN PROGETTO)
10.0m
19
69.53

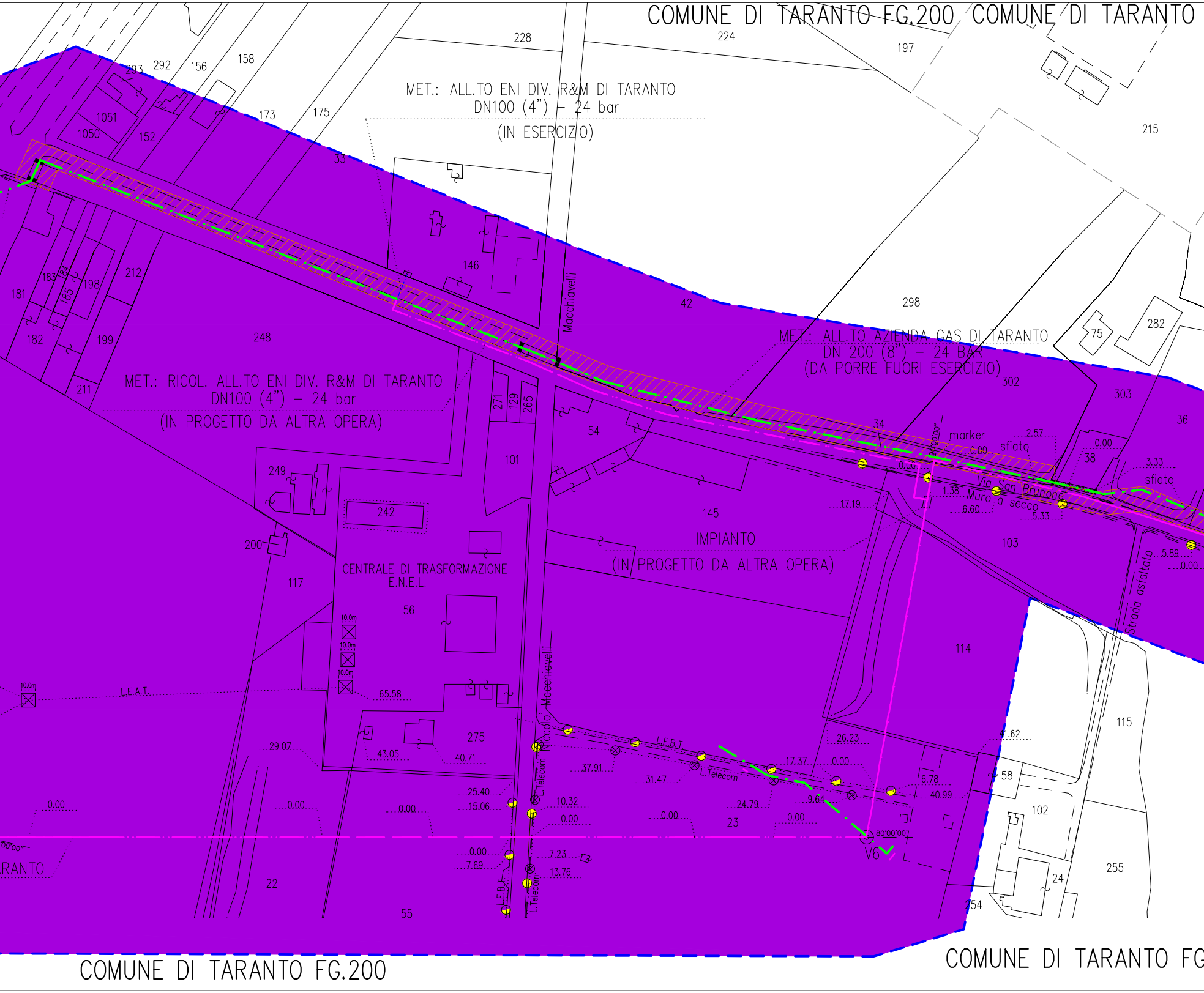
COMUNE DI TARANTO FG.200
COMUNE DI TARANTO
MET.: ALL.TO ENI DIV. R&M DI TARANTO
DN100 (4") - 24 bar
(IN ESERCIZIO)
MET.: RICOL. ALL.TO ENI DIV. R&M DI TARANTO
DN100 (4") - 24 bar
(IN PROGETTO DA ALTRA OPERA)
MET.: ALL.TO AZIENDA GAS DI TARANTO
DN 200 (8") - 24 BAR
(DA PORRE FUORI ESERCIZIO)
IMPIANTO
(IN PROGETTO DA ALTRA OPERA)
CENTRALE DI TRASFORMAZIONE
E.N.E.L.
Macchiavelli
Niccolo' Macchiavelli
Via San Brunone
Muro a secco
Strada asfaltata
marker
sfiato
sfiato
L.E.A.T.
L.E.B.T.
L.E.B.T.
L.Telecom
L.Telecom
L.Telecom
V6
RANTO
COMUNE DI TARANTO FG.200
COMUNE DI TARANTO FG

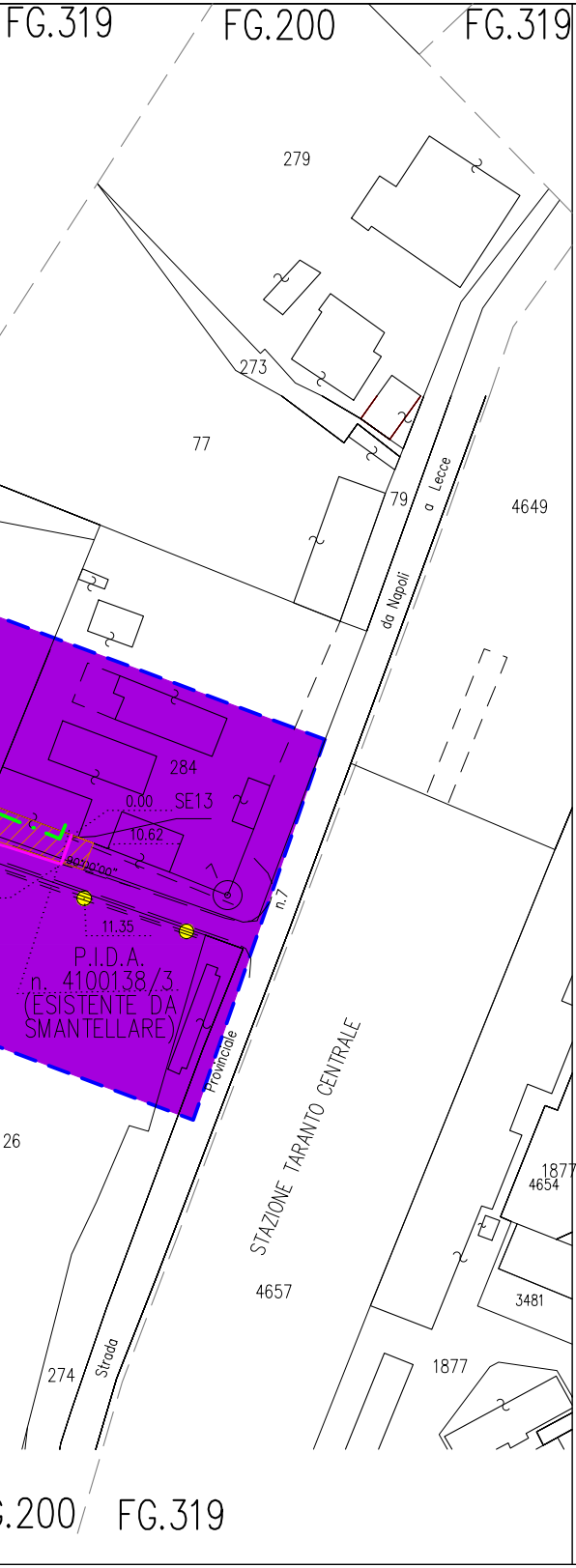
FG.319
FG.200
FG.319
279
273
77
79
a Lecce
4649
da Napoli
284
0.00
SE13
10.62
90°0'00"
n.7
11.35
P.I.D.A.
n. 4100138/3
(ESISTENTE DA
SMANTELLARE)
Provinciale
STAZIONE TARANTO CENTRALE
26
1877
4654
4657
3481
274
Strada
1877
.200
FG.319

LEGENDA

— · —	Metanodotto da dismettere
— · —	Nuovo metanodotto
— —	BUFFER ZONE 50 mt
■	RISCHIO 1 BASSO
■	RISCHIO 2 MEDIO
■	RISCHIO 3 ALTO
▨	Pista di lavoro
S	Strada di accesso alla Pista lavori
P/A	Area di occupazione temporanea (Piazzole-Allargamenti)