PROFILO LONGITUDINALE
SOLUZIONE 1
ASSE SS645Var
RIQUADRO 1
Scala 1:2.000 / 1:200

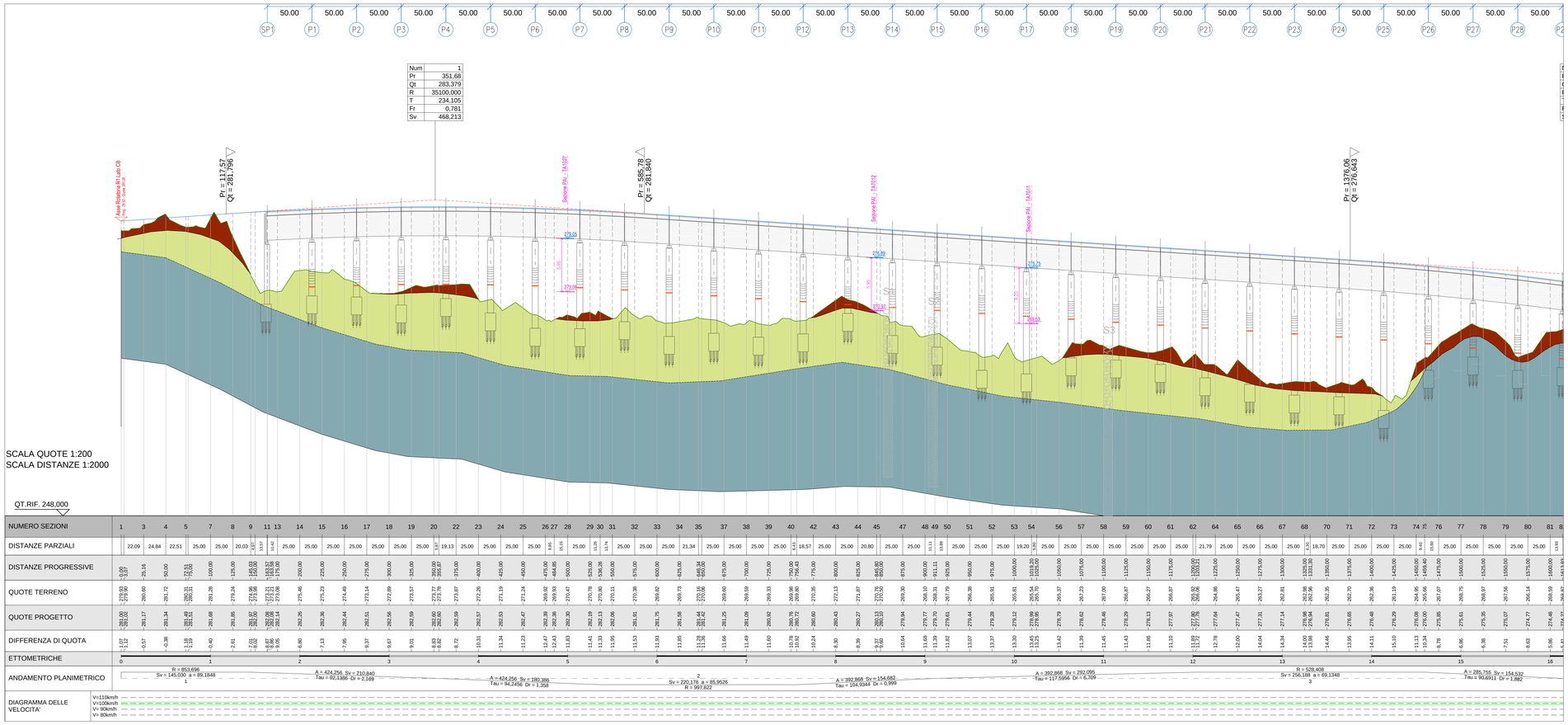

PROFILO LONGITUDINALE
SOLUZIONE 1
ASSE SS645Var
RIQUADRO 2
Scala 1:2.000 / 1:200

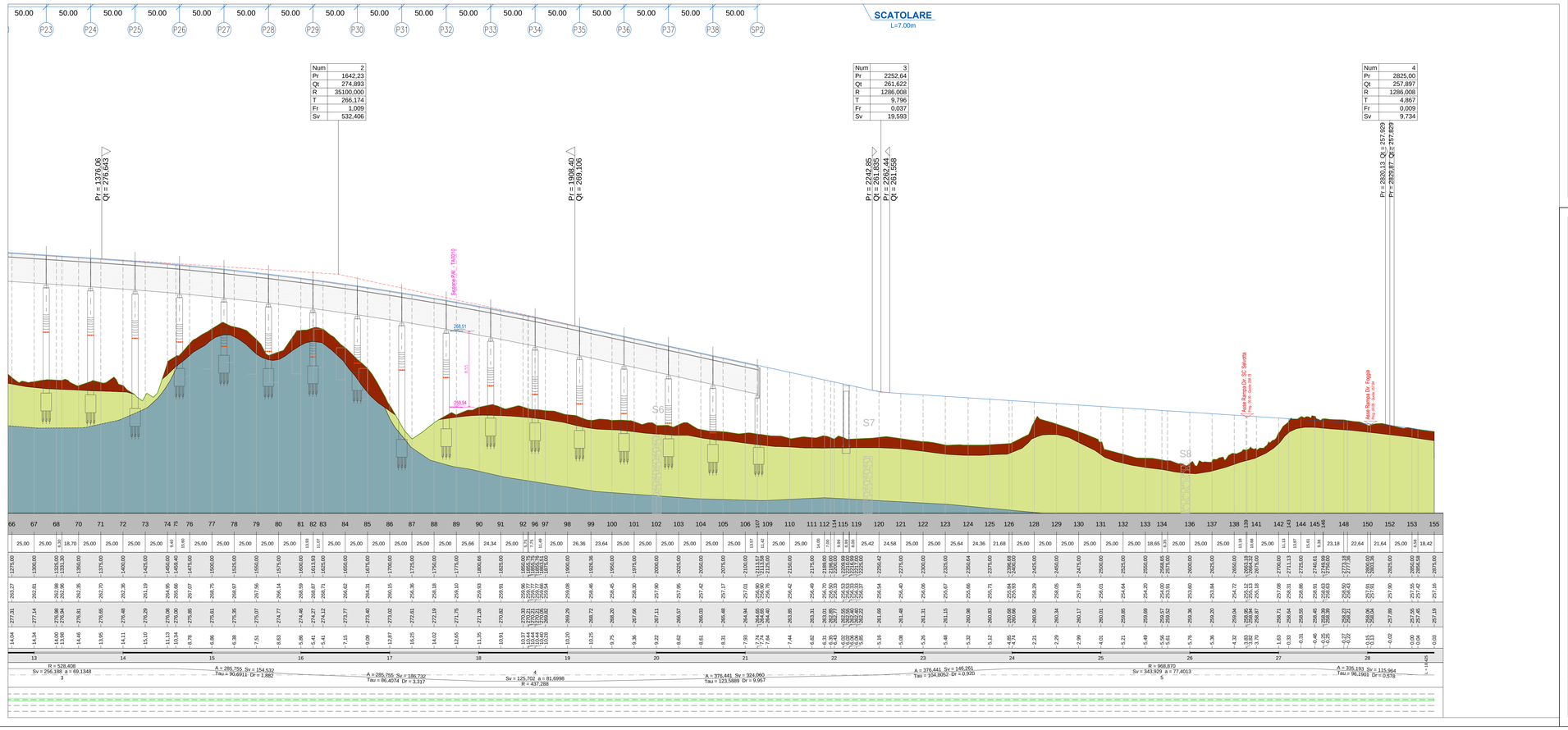

LEGENDA

LEGENDA PROGETTO

- Asse di progetto
- Rilievo terreno
- Quota Bicentennale (Livello Idrico assoluto tempo di ritorno 200 anni - fonte PAI)
- Quota intradosso travi di progetto
- Sommità fusto cilindrico pila
- Terreno pedogenizzato
- Depositi alluvionali recenti, costituiti da livelli sabbiosi limose e livelli ghiaiosi con ciottoli sciolti. Gli elementi grossolani si presentano prevalentemente arrotondati.
- Argille limose e limi argillosi di colorazione variabile dal grigio, grigio verdastro al rossastro, consistenti.

KEY-PLAN ASSI

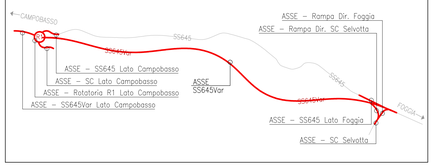

anas
GRUPPO FS ITALIANE

Coordinamento Territoriale Adriatica
Area Compartimentale Molise

S.S. 645 "Fondovalle Tappino"

Variante al tratto in frana tra il Km 16+000 ed il Km 20+000

PROGETTO DI FATTIBILITA' TECNICA ED ECONOMICA

PROGETTISTA
Ing. Girolamo LOSACCO

GRUPPO DI PROGETTAZIONE
Geom. Pasqualino CAVANNI
Geom. Antonio DI PASQUO
Geom. Adriano DI SOMMA
Geom. Giorgio MONTALTO
Geom. Antonio RICCIARDELLA

GEOLOGIA
Dott. Pasquale SCORCIA

ASSISTENZA ALLA PROGETTAZIONE
Studio Tecnico Ing. Pasquale DE BIASE
Via Falcone e Borsellino, 85 – 76121 Barletta (BT)
Tel. 0883 1905418 – Cel. 335 6947777
email: debiase@studioingdebiase.it

PROTOCOLLO | *DATA* | *RESPONSABILE DEL PROCEDIMENTO*
Ing. Vincenzo LOMMA

Profilo geologico

CODICE PROGETTO	NOME FILE	REVISIONE	SCALA
C B 1 0 5	020_T 00 GE 00 GEO FG 01 A CODICE ELABORATO T 0 0 G E 0 0 G E O F G 0 1	A	1 : 2.000 /1:200

REVISIONE	DESCRIZIONE	DATA	REDATTO	VERIFICATO	APPROVATO
A		MARZO 2018	————	————	————

Mod.CDGT.DCP.06.14 – rev. 0 del 17/11/2008