RILEVATI	
RILEVATO	91,44 m²
SOVRASTRUTTURA STRADALE	
STRATO DI BINDER	10,50 m.
STRATO DI BASE	10,50 m.
STRATO DI FONDAZIONE	3,73 m²

SEZIONE N.: 121
QT. PROGETTO: 261,476
DIST.PROG.: 2275,00
DIST.PREC.: 24,58
DIST.SUCC.: 25,00

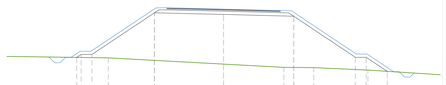

SCALA 1:200

QT.RIF. 249,000

QUOTE TERRENO	256,97	256,40	256,10	256,07	255,85
QUOTE PROGETTO	261,61 261,57	261,48 261,38	261,35		
DIST.PARZIALI PROGETTO	1,00 5,77	6,39	6,48	5,68	1,00 1,94
DIFF. DI QUOTA	-0,00 -0,67 -0,59	-4,85 -4,92 -4,97	-5,08 -5,19	-5,23 -5,24	-1,43 -1,48 -0,00

RILEVATI	
RILEVATO	83,59 m²
SOVRASTRUTTURA STRADALE	
STRATO DI BINDER	10,50 m.
STRATO DI BASE	10,50 m.
STRATO DI FONDAZIONE	3,72 m²

SEZIONE N.: 126
QT. PROGETTO: 260,684
DIST.PROG.: 2396,68
DIST.PREC.: 21,68
DIST.SUCC.: 3,32

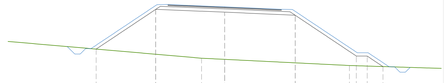

SCALA 1:200

QT.RIF. 248,000

QUOTE TERRENO	255,94	255,84	255,27
QUOTE PROGETTO	260,91 260,84	260,68 260,53	260,46
DIST.PARZIALI PROGETTO	5,49	6,36	6,51	5,64	1,00 1,46
DIFF. DI QUOTA	-0,00	-4,59 -4,69	-4,76 -4,85	-4,87 -4,89	-4,91 -1,20 -1,23 -0,00

RILEVATI	
RILEVATO	65,12 m²
SOVRASTRUTTURA STRADALE	
STRATO DI BINDER	10,50 m.
STRATO DI BASE	10,50 m.
STRATO DI FONDAZIONE	3,72 m²

SEZIONE N.: 131
QT. PROGETTO: 260,012
DIST.PROG.: 2500,00
DIST.PREC.: 25,00
DIST.SUCC.: 25,00

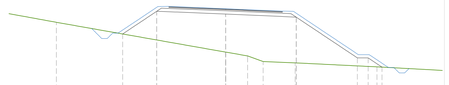

SCALA 1:200

QT.RIF. 247,500

QUOTE TERRENO	256,76	256,01	255,65	255,14	255,01	254,65
QUOTE PROGETTO	260,23 260,17	260,01	259,85 259,79			
DIST.PARZIALI PROGETTO	3,15	6,36	6,51	5,64	1,00 1,26
DIFF. DI QUOTA	-0,00 -3,11 -3,30	-3,50 -4,01	-4,73 -4,73	-4,75 -5,64	-1,04 -1,09 -0,00

RILEVATI	
RILEVATO	107,32 m²
SOVRASTRUTTURA STRADALE	
STRATO DI BINDER	10,50 m.
STRATO DI BASE	10,50 m.
STRATO DI FONDAZIONE	3,72 m²

SEZIONE N.: 136
QT. PROGETTO: 259,361
DIST.PROG.: 2600,00
DIST.PREC.: 25,00
DIST.SUCC.: 25,00

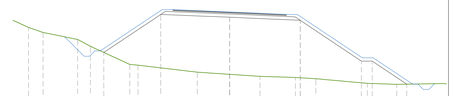

SCALA 1:200

QT.RIF. 246,500

QUOTE TERRENO	257,47	256,82 256,19	254,52 254,45	253,80	253,60	253,41	253,31	253,19	252,77	252,68
QUOTE PROGETTO	259,58 259,52	259,36 259,20	259,14							
DIST.PARZIALI PROGETTO	5,26	6,36	6,51	5,64	1,00 3,19
DIFF. DI QUOTA	-0,00	-5,38 -5,52	-5,63 -5,76	-5,82 -5,80	-5,82 -2,31 -2,37	-0,00

RILEVATI	
RILEVATO	97,18 m²
SOVRASTRUTTURA STRADALE	
STRATO DI BINDER	10,50 m.
STRATO DI BASE	10,50 m.
STRATO DI FONDAZIONE	3,72 m²

SEZIONE N.: 122
QT. PROGETTO: 261,314
DIST.PROG.: 2300,00
DIST.PREC.: 25,00
DIST.SUCC.: 25,00

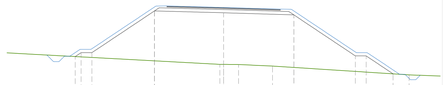

SCALA 1:200

QT.RIF. 248,500

QUOTE TERRENO	256,06 256,00	256,05	255,90	255,09
QUOTE PROGETTO	261,46 261,42	261,31	261,21 261,16	
DIST.PARZIALI PROGETTO	1,00 1,00 5,77	6,38	6,49	5,67	1,00 2,49
DIFF. DI QUOTA	-0,00 -0,69 -0,74	-5,06 -5,14 -5,18	-5,26 -5,27 -5,31 -5,35	-1,74 -1,80 -0,00

RILEVATI	
RILEVATO	80,85 m²
SOVRASTRUTTURA STRADALE	
STRATO DI BINDER	10,50 m.
STRATO DI BASE	10,50 m.
STRATO DI FONDAZIONE	3,72 m²

SEZIONE N.: 127
QT. PROGETTO: 260,663
DIST.PROG.: 2400,00
DIST.PREC.: 3,32
DIST.SUCC.: 25,00

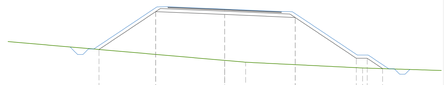

SCALA 1:200

QT.RIF. 248,000

QUOTE TERRENO	255,93	255,76	255,23
QUOTE PROGETTO	260,88 260,82	260,66 260,50	260,44
DIST.PARZIALI PROGETTO	5,24	6,36	6,51	5,64	1,00 1,43
DIFF. DI QUOTA	-0,00	-4,39 -4,49	-4,67 -4,74	-4,84 -4,85	-4,88 -1,17 -1,21 -0,00

RILEVATI	
RILEVATO	95,89 m²
SOVRASTRUTTURA STRADALE	
STRATO DI BINDER	10,50 m.
STRATO DI BASE	10,50 m.
STRATO DI FONDAZIONE	3,72 m²

SEZIONE N.: 132
QT. PROGETTO: 259,849
DIST.PROG.: 2525,00
DIST.PREC.: 25,00
DIST.SUCC.: 25,00

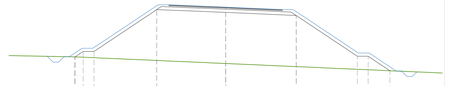

SCALA 1:200

QT.RIF. 247,000

QUOTE TERRENO	255,25	254,64
QUOTE PROGETTO	260,07 260,01	259,85 259,69 259,63
DIST.PARZIALI PROGETTO	0,75 1,00 5,79	6,36	6,51	5,64	1,00 2,00
DIFF. DI QUOTA	-0,00 -0,83 -0,87	-5,13 -5,20 -5,20	-5,21 -5,22 -5,22 -5,24	-1,51 -1,55 -0,00

RILEVATI	
RILEVATO	91,73 m²
SOVRASTRUTTURA STRADALE	
STRATO DI BINDER	10,50 m.
STRATO DI BASE	10,50 m.
STRATO DI FONDAZIONE	3,72 m²

SEZIONE N.: 137
QT. PROGETTO: 259,199
DIST.PROG.: 2625,00
DIST.PREC.: 25,00
DIST.SUCC.: 25,00

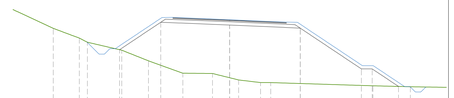

SCALA 1:200

QT.RIF. 246,500

QUOTE TERRENO	258,40	257,50 257,12	256,39	255,40	254,26	254,23	253,84 253,64	253,39 253,39	253,10	253,01
QUOTE PROGETTO	259,42 259,36	259,20	258,98							
DIST.PARZIALI PROGETTO	3,80	6,36	6,51	5,64	1,00 2,43
DIFF. DI QUOTA	0,00	-4,45 -4,83	-5,10 -5,36	-5,65 -5,83 -5,64	-1,83 -1,86	-0,00

RILEVATI	
RILEVATO	101,09 m²
SOVRASTRUTTURA STRADALE	
STRATO DI BINDER	10,50 m.
STRATO DI BASE	10,50 m.
STRATO DI FONDAZIONE	3,72 m²

SEZIONE N.: 123
QT. PROGETTO: 261,151
DIST.PROG.: 2325,00
DIST.PREC.: 25,00
DIST.SUCC.: 25,64

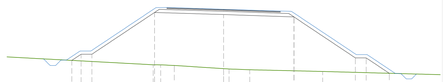

SCALA 1:200

QT.RIF. 248,500

QUOTE TERRENO	256,02 256,02	256,06	255,67 255,64	255,57	255,41
QUOTE PROGETTO	261,32 261,27	261,15	261,03 260,98		
DIST.PARZIALI PROGETTO	1,00 1,00 5,78	6,38	6,49	5,66	1,00 2,13
DIFF. DI QUOTA	-0,00 -0,61 -0,67	-5,28 -5,33 -5,36	-5,48 -5,50 -5,48 -5,49	-1,64 -1,67 -0,00

RILEVATI	
RILEVATO	32,58 m²
SOVRASTRUTTURA STRADALE	
STRATO DI BINDER	10,50 m.
STRATO DI BASE	10,50 m.
STRATO DI FONDAZIONE	3,72 m²

SEZIONE N.: 128
QT. PROGETTO: 260,500
DIST.PROG.: 2425,00
DIST.PREC.: 25,00
DIST.SUCC.: 25,00

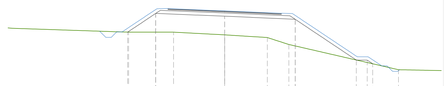

SCALA 1:200

QT.RIF. 248,000

QUOTE TERRENO	258,54	258,54	258,29	258,04	257,40	255,07
QUOTE PROGETTO	260,72	260,66	260,50	260,34	260,28
DIST.PARZIALI PROGETTO	2,59	6,36	6,51	5,64	1,00 0,51
DIFF. DI QUOTA	-0,00	-2,17 -2,19	-2,17 -2,21	-2,29 -2,66	-2,34 -0,32 -0,65 -0,00

RILEVATI	
RILEVATO	104,12 m²
SOVRASTRUTTURA STRADALE	
STRATO DI BINDER	10,50 m.
STRATO DI BASE	10,50 m.
STRATO DI FONDAZIONE	3,72 m²

SEZIONE N.: 133
QT. PROGETTO: 259,687
DIST.PROG.: 2550,00
DIST.PREC.: 25,00
DIST.SUCC.: 18,65

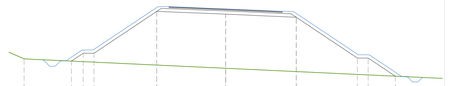

SCALA 1:200

QT.RIF. 247,000

QUOTE TERRENO	254,20
QUOTE PROGETTO	259,91 259,84	259,69 259,53 259,47
DIST.PARZIALI PROGETTO	1,00 1,00 5,79	6,36	6,51	5,64	1,00 2,51
DIFF. DI QUOTA	-0,00 -0,97 -1,12	-5,40 -5,46 -5,47	-5,49 -5,50 -5,51 -5,54	-1,82 -1,86 -0,00

RILEVATO	66,66 m²
SOVRASTRUTTURA STRADALE	
STRATO DI BINDER	10,50 m.
STRATO DI BASE	10,50 m.
STRATO DI FONDAZIONE	3,72 m²

SEZIONE N.: 138
QT. PROGETTO: 259,036
DIST.PROG.: 2600,00
DIST.PREC.: 25,00
DIST.SUCC.: 13,18

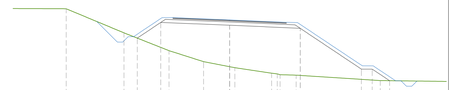

SCALA 1:200

QT.RIF. 247,000

QUOTE TERRENO	260,07	257,84	256,20	255,18	254,72 254,63	254,12 253,98	253,94	253,44
QUOTE PROGETTO	259,26 259,19	259,04	258,88 258,81				
DIST.PARZIALI PROGETTO	2,17	6,36	6,51	5,64	1,00 1,60
DIFF. DI QUOTA	-0,00	-2,79 -3,17 -3,68	-4,32 -4,74	-4,85 -4,87	-1,25 -1,28	-0,00

RILEVATI	
RILEVATO	98,52 m²
SOVRASTRUTTURA STRADALE	
STRATO DI BINDER	10,50 m.
STRATO DI BASE	10,50 m.
STRATO DI FONDAZIONE	3,72 m²

SEZIONE N.: 124
QT. PROGETTO: 260,984
DIST.PROG.: 2350,84
DIST.PREC.: 25,64
DIST.SUCC.: 24,36

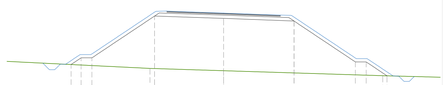

SCALA 1:200

QT.RIF. 248,500

QUOTE TERRENO	255,88	255,66	255,20
QUOTE PROGETTO	261,17 261,12	260,98 260,85 260,80
DIST.PARZIALI PROGETTO	0,63 1,00 5,78	6,37	6,50	5,66	1,00 1,93
DIFF. DI QUOTA	-0,00 -0,96 -1,01	-5,29 -5,34 -5,34	-5,32 -5,31 -5,30 -5,31	-1,50 -1,53 -0,00

RILEVATI	
RILEVATO	34,52 m²
SOVRASTRUTTURA STRADALE	
STRATO DI BINDER	10,50 m.
STRATO DI BASE	10,50 m.
STRATO DI FONDAZIONE	3,72 m²

SEZIONE N.: 129
QT. PROGETTO: 260,337
DIST.PROG.: 2450,00
DIST.PREC.: 25,00
DIST.SUCC.: 25,00

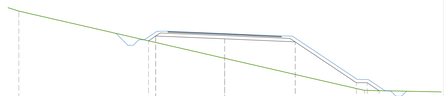

SCALA 1:200

QT.RIF. 249,000

QUOTE TERRENO	256,05	255,09
QUOTE PROGETTO	260,56 260,50	260,34 260,18 260,12
DIST.PARZIALI PROGETTO	0,67 1,00 5,64	6,36	6,51	5,64	1,00 1,11
DIFF. DI QUOTA	-0,00 -1,56 -1,58	-1,59 -2,29	-2,29 -2,99 -3,27 -3,48	-0,86 -1,02 -0,00

RILEVATI	
RILEVATO	105,95 m²
SOVRASTRUTTURA STRADALE	
STRATO DI BINDER	10,50 m.
STRATO DI BASE	10,50 m.
STRATO DI FONDAZIONE	3,72 m²

SEZIONE N.: 134
QT. PROGETTO: 259,565
DIST.PROG.: 2568,65
DIST.PREC.: 18,65
DIST.SUCC.: 6,35

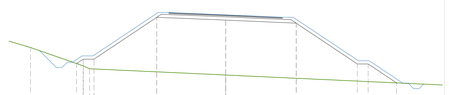

SCALA 1:200

QT.RIF. 246,500

QUOTE TERRENO	256,54	256,45 256,35 254,85 254,80	254,00
QUOTE PROGETTO	259,79 259,72	259,57 259,41 259,34
DIST.PARZIALI PROGETTO	0,65 1,00 5,79	6,36	6,51	5,64	1,00 2,62
DIFF. DI QUOTA	-0,00 -0,88 -1,20	-5,47 -5,54 -5,55	-5,56 -5,58 -5,58 -5,61	-1,88 -1,93 -0,00

RILEVATO	57,04 m²
SOVRASTRUTTURA STRADALE	
STRATO DI BINDER	10,50 m.
STRATO DI BASE	10,50 m.
STRATO DI FONDAZIONE	3,72 m²

SEZIONE N.: 139
QT. PROGETTO: 258,950
DIST.PROG.: 2663,18
DIST.PREC.: 13,18
DIST.SUCC.: 1,14

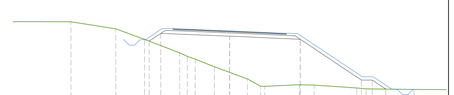

SCALA 1:200

QT.RIF. 247,000

QUOTE TERRENO	259,79	259,14	258,16	256,92 256,69 256,34	255,64	255,12	254,51 253,93 253,83	253,98	253,94	253,60 253,60	253,54
QUOTE PROGETTO	259,17 259,11	258,95	258,79 258,73								
DIST.PARZIALI PROGETTO	0,67 5,64	6,36	6,51	5,64	1,00 1,25
DIFF. DI QUOTA	-0,00 -1,60 -2,01 -2,57	-3,83 -4,94	-4,81 -4,74	-1,08 -1,12	-0,00

RILEVATI	
RILEVATO	92,07 m²
SOVRASTRUTTURA STRADALE	
STRATO DI BINDER	10,50 m.
STRATO DI BASE	10,50 m.
STRATO DI FONDAZIONE	3,72 m²

SEZIONE N.: 125
QT. PROGETTO: 260,826
DIST.PROG.: 2375,00
DIST.PREC.: 24,36
DIST.SUCC.: 21,68

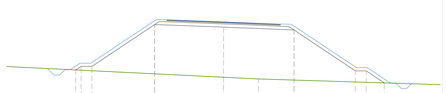

SCALA 1:200

QT.RIF. 248,500

QUOTE TERRENO	255,71	255,55
QUOTE PROGETTO	261,03 260,97	260,83 260,68 260,62
DIST.PARZIALI PROGETTO	1,00 1,00 5,79	6,37	6,51	5,65	1,00 1,67
DIFF. DI QUOTA	-0,00 -0,65 -0,70	-4,99 -5,06 -5,08	-5,12 -5,14 -5,13 -5,14	-1,33 -1,36 -0,00

RILEVATI	
RILEVATO	47,08 m²
SOVRASTRUTTURA STRADALE	
STRATO DI BINDER	10,50 m.
STRATO DI BASE	10,50 m.
STRATO DI FONDAZIONE	3,72 m²

SEZIONE N.: 130
QT. PROGETTO: 260,175
DIST.PROG.: 2475,00
DIST.PREC.: 25,00
DIST.SUCC.: 25,00

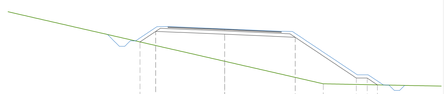

SCALA 1:200

QT.RIF. 248,500

QUOTE TERRENO	257,18	255,10
QUOTE PROGETTO	260,40 260,33	260,17 260,02 259,95
DIST.PARZIALI PROGETTO	1,45 5,79	6,36	6,51	5,64	1,00 0,94
DIFF. DI QUOTA	-0,00 -1,75 -2,01 -2,29	-2,99 -3,69 -3,87 -4,18	-0,89 -0,91 -0,00

SCAVI E BONIFICHE	
STERRO	0,07 m³
RILEVATI	
RILEVATO	106,21 m²
SOVRASTRUTTURA STRADALE	
STRATO DI BINDER	10,50 m.
STRATO DI BASE	10,50 m.
STRATO DI FONDAZIONE	3,72 m²

SEZIONE N.: 135
QT. PROGETTO: 259,524
DIST.PROG.: 2575,00
DIST.PREC.: 6,35
DIST.SUCC.: 25,00

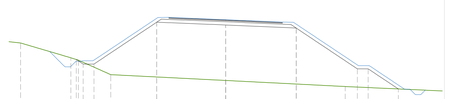

SCALA 1:200

QT.RIF. 247,000

QUOTE TERRENO	255,01 255,00	254,45	253,91	253,35
QUOTE PROGETTO	259,74 259,68	259,52 259,37 259,30
DIST.PARZIALI PROGETTO	0,63 1,00 5,79	6,36	6,51	5,64	1,00 2,78
DIFF. DI QUOTA	-0,00 -0,57 -0,64	-5,50 -5,57 -5,58	-5,61 -5,64 -5,66 -5,69	-1,99 -2,03 -0,00

RILEVATO	29,07 m²
SOVRASTRUTTURA STRADALE	
STRATO DI BINDER	9,00 m.
STRATO DI BASE	9,00 m.
STRATO DI FONDAZIONE	2,97 m²

SEZIONE N.: 140
QT. PROGETTO: 258,943
DIST.PROG.: 2664,32
DIST.PREC.: 1,14
DIST.SUCC.: 10,68

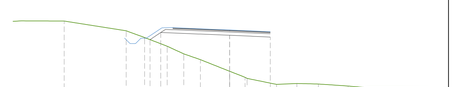

SCALA 1:200

QT.RIF. 247,000

QUOTE TERRENO	259,77	258,87	258,34	257,44 256,74 256,20	255,13 254,57 254,47	253,92	254,00	253,95	253,77 253,62
QUOTE PROGETTO	259,16 259,10	258,94	258,78
DIST.PARZIALI PROGETTO	0,99 1,00 5,64	6,36	3,75
DIFF. DI QUOTA	-0,00 -1,02 -1,06	-2,53	-3,82	-4,75

LEGENDA

LEGENDA PROGETTO

- Progetto
- Rilievo terreno

KEY-PLAN ASSI

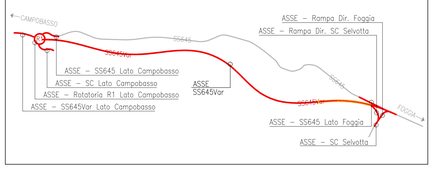

anas
GRUPPO FS ITALIANE

Coordinamento Territoriale Adriatica
Area Compartimentale Molise

S.S. 645 "Fondovalle Tappino"

Variante al tratto in frana tra il Km 16+000 ed il Km 20+000

PROGETTO DI FATTIBILITA' TECNICA ED ECONOMICA

PROGETTISTA
Ing. Girolamo LOSACCO

GRUPPO DI PROGETTAZIONE
Geom. Pasqualino CAVANNI
Geom. Antonio DI PASQUO
Geom. Adriano DI SOMMA
Geom. Giorgio MONTALTO
Geom. Antonio RICCIARDELLA

GEOLOGIA
Dott. Pasquale SCORCIA

ASSISTENZA ALLA PROGETTAZIONE
Studio Tecnico Ing. Pasquale DE BIASE
Via Falcone e Borsellino, 85 – 76121 Barletta (BT)
Tel. 0883 1955618 – Cel. 335 6547777
email: debiase@studioingdebiase.it

PROTOCOLLO | DATA

RESPONSABILE DEL PROCEDIMENTO
Ing. Vincenzo LOMMA

Sezioni Trasversali Asse SS645Var 7/8
Soluzione I

CODICE PROGETTO	NOME FILE	REVISIONE	SCALA
CB105	045_T 00 PS 00 TRA SZ 07 A CODICE ELABORATO T00PS00TRASZ07	A	1:200

REVISIONE	DESCRIZIONE	DATA	REDATTO	VERIFICATO	APPROVATO
A		MARZO 2018			

Mod.CDGT.DCP.06.14 – rev. 0 del 17/11/2008