

SCAVI E BONIFICHE	35.87 m ²
STERNO	
RILEVATO	
SOVRASTRUTTURA STRADALE	11.30 m ²
STRATO DI BINDER	11.00 m ²
STRATO DI BASE	11.00 m ²
STRATO DI FONDAZIONE	3.83 m ²

SEZIONE N. 141
QT. PROGETTO: 258.873
DIST. PROJ: 2879.00
DIST. SUCC: 26.00

SCAVI E BONIFICHE	5.94 m ²
STERNO	
RILEVATO	
SOVRASTRUTTURA STRADALE	0.37 m ²
STRATO DI BINDER	3.31 m ²
STRATO DI BASE	9.29 m ²
STRATO DI FONDAZIONE	3.06 m ²

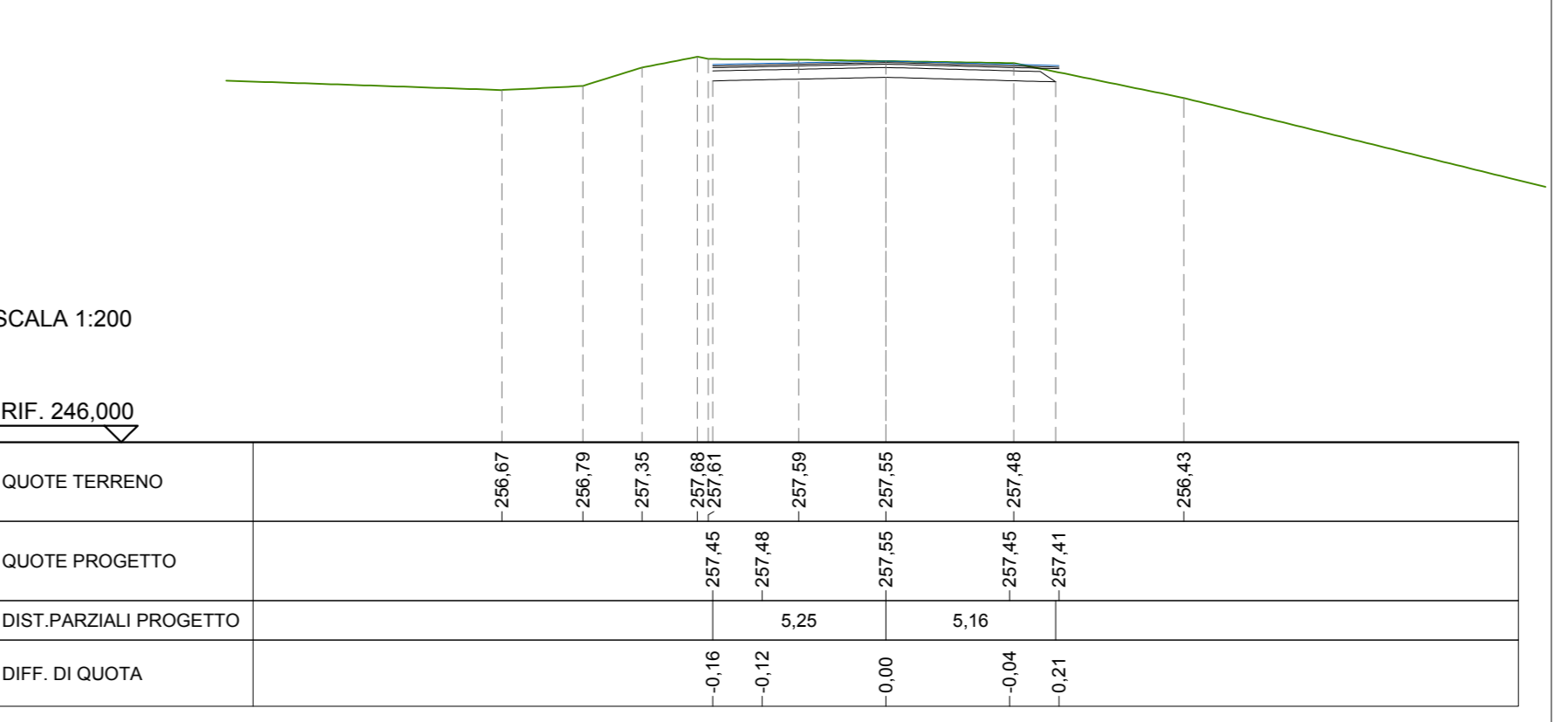
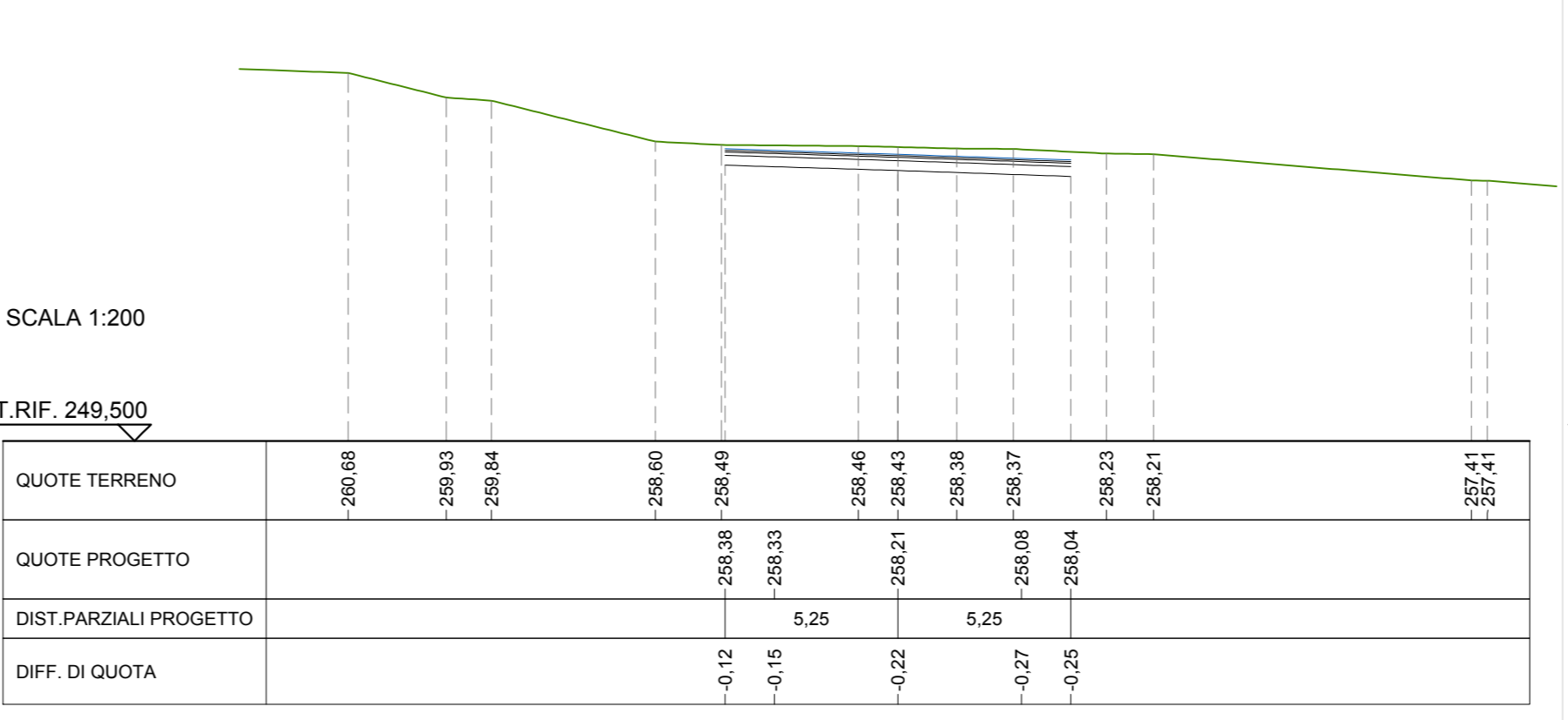
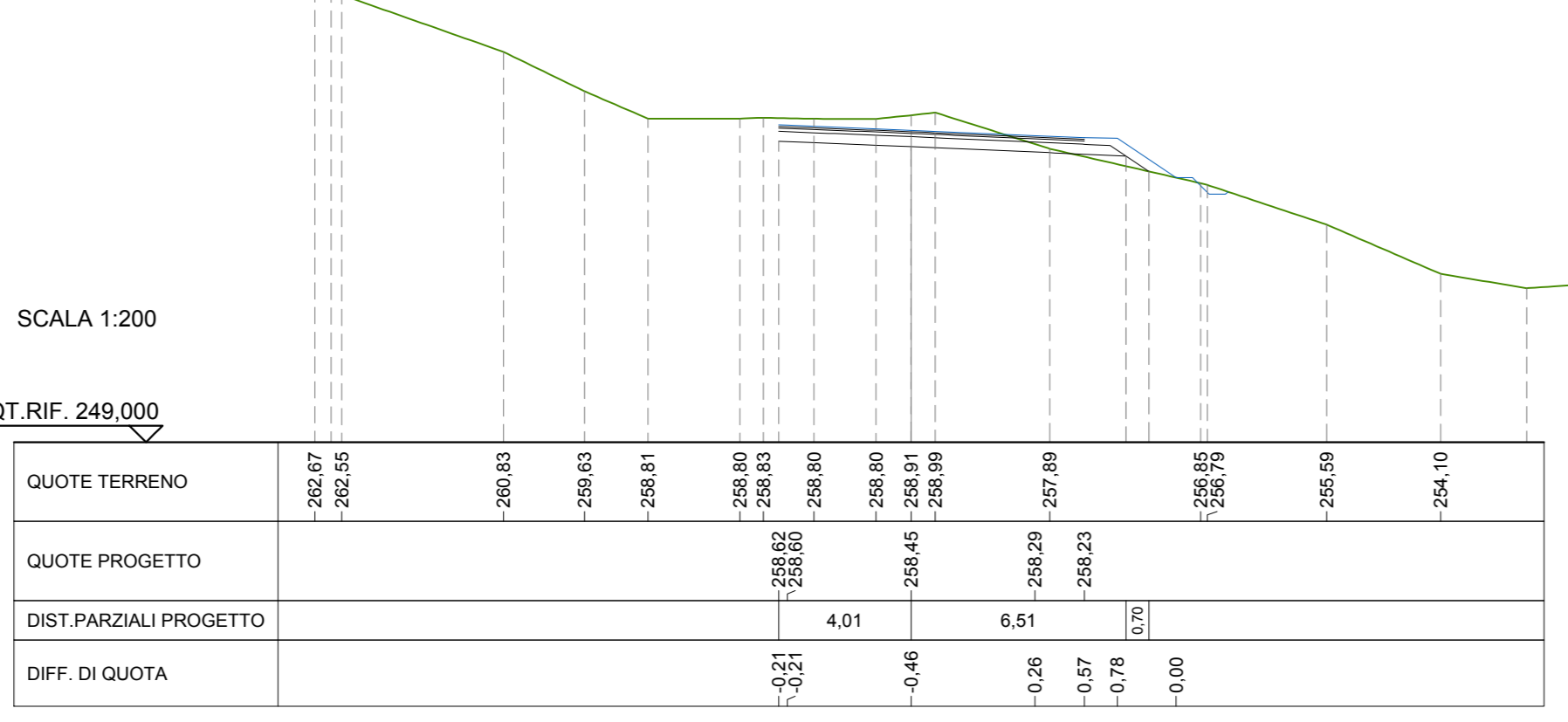
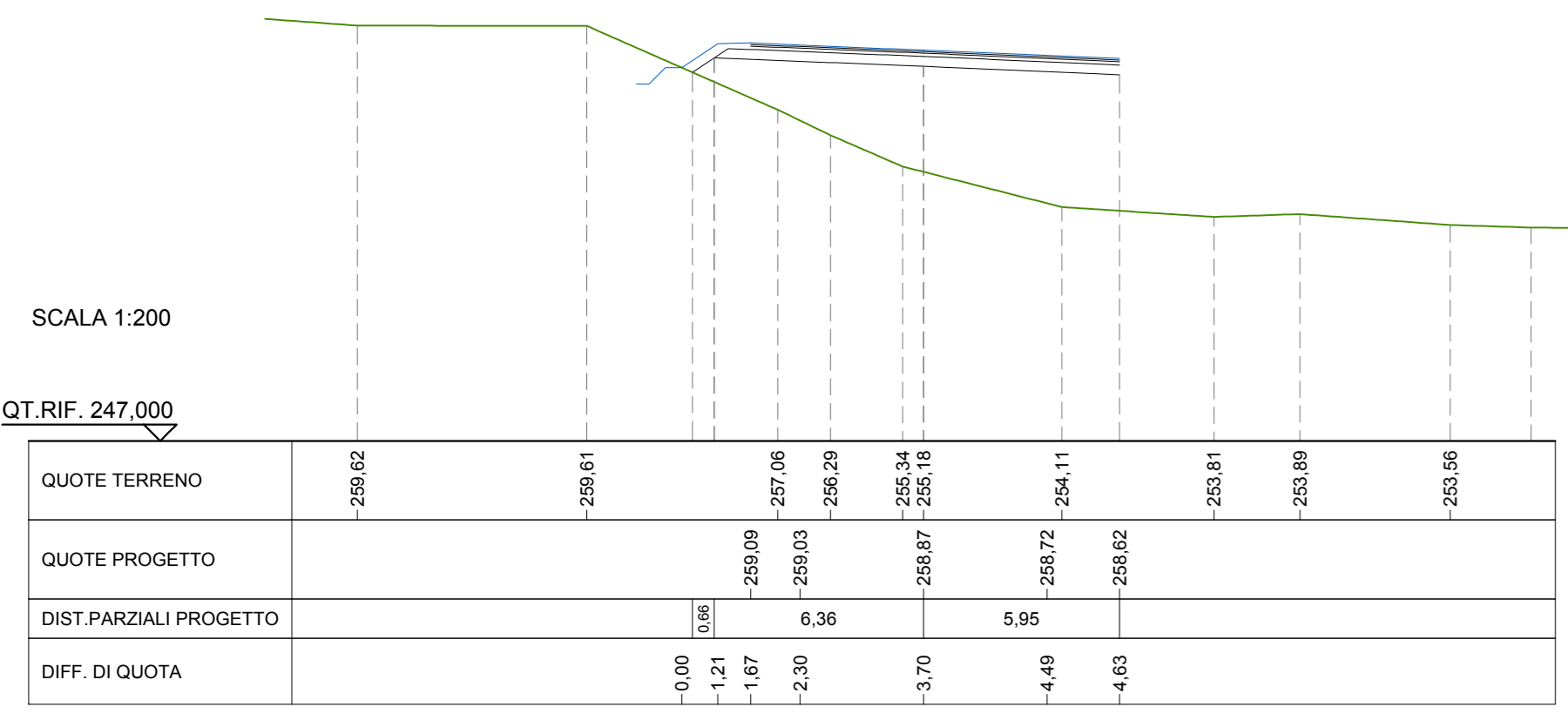
SEZIONE N. 145
QT. PROGETTO: 258.446
DIST. PROJ: 2746.01
DIST. PREC: 15.81
DIST. SUCC: 9.38

SCAVI E BONIFICHE	7.43 m ²
STERNO	
RILEVATO	
SOVRASTRUTTURA STRADALE	10.90 m ²
STRATO DI BINDER	9.47 m ²
STRATO DI BASE	10.50 m ²
STRATO DI FONDAZIONE	3.16 m ²

SEZIONE N. 149
QT. PROGETTO: 258.207
DIST. PROJ: 2777.38
DIST. PREC: 4.18
DIST. SUCC: 22.64

SCAVI E BONIFICHE	5.58 m ²
STERNO	
RILEVATO	
SOVRASTRUTTURA STRADALE	10.41 m ²
STRATO DI BINDER	9.48 m ²
STRATO DI BASE	10.41 m ²
STRATO DI FONDAZIONE	3.06 m ²

SEZIONE N. 153
QT. PROGETTO: 257.545
DIST. PROJ: 2959.00
DIST. PREC: 25.00
DIST. SUCC: 6.29



QUOTE TERRENO	-259.52	-259.61	-259.09	-259.03	-259.03	-259.03	-259.11	-259.11	-259.08	-259.08	-259.08	-259.08	-259.08	-259.08
QUOTE PROGETTO			259.09	259.03	259.03	259.03	259.11	259.11	259.08	259.08	259.08	259.08	259.08	259.08
DIST. PARZIALI PROGETTO			6.36	6.36	6.36	6.36	5.95	5.95	6.36	6.36	6.36	6.36	6.36	6.36
DIFF. DI QUOTA			-0.08	-0.08	-0.08	-0.08	-0.08	-0.08	-0.08	-0.08	-0.08	-0.08	-0.08	-0.08

QUOTE TERRENO	-262.07	-262.05	-260.83	-260.03	-260.03	-260.03	-260.03	-260.03	-260.03	-260.03	-260.03	-260.03	-260.03	-260.03	-260.03	-260.03	-260.03	-260.03
QUOTE PROGETTO			259.81	259.81	259.81	259.81	259.81	259.81	259.81	259.81	259.81	259.81	259.81	259.81	259.81	259.81	259.81	259.81
DIST. PARZIALI PROGETTO			4.01	4.01	4.01	4.01	4.01	4.01	4.01	4.01	4.01	4.01	4.01	4.01	4.01	4.01	4.01	4.01
DIFF. DI QUOTA			-0.26	-0.26	-0.26	-0.26	-0.26	-0.26	-0.26	-0.26	-0.26	-0.26	-0.26	-0.26	-0.26	-0.26	-0.26	-0.26

QUOTE TERRENO	-260.08	-260.03	-259.84	-258.90	-258.90	-258.90	-258.90	-258.90	-258.90	-258.90	-258.90	-258.90	-258.90	-258.90	-258.90	-258.90	-258.90	-258.90
QUOTE PROGETTO			259.38	259.38	259.38	259.38	259.38	259.38	259.38	259.38	259.38	259.38	259.38	259.38	259.38	259.38	259.38	259.38
DIST. PARZIALI PROGETTO			5.25	5.25	5.25	5.25	5.25	5.25	5.25	5.25	5.25	5.25	5.25	5.25	5.25	5.25	5.25	5.25
DIFF. DI QUOTA			-0.12	-0.12	-0.12	-0.12	-0.12	-0.12	-0.12	-0.12	-0.12	-0.12	-0.12	-0.12	-0.12	-0.12	-0.12	-0.12

QUOTE TERRENO	-259.07	-258.79	-257.35	-257.08	-257.08	-257.08	-257.08	-257.08	-257.08	-257.08	-257.08	-257.08	-257.08	-257.08	-257.08	-257.08	-257.08	-257.08
QUOTE PROGETTO			257.45	257.45	257.45	257.45	257.45	257.45	257.45	257.45	257.45	257.45	257.45	257.45	257.45	257.45	257.45	257.45
DIST. PARZIALI PROGETTO			5.25	5.25	5.25	5.25	5.25	5.25	5.25	5.25	5.25	5.25	5.25	5.25	5.25	5.25	5.25	5.25
DIFF. DI QUOTA			-0.12	-0.12	-0.12	-0.12	-0.12	-0.12	-0.12	-0.12	-0.12	-0.12	-0.12	-0.12	-0.12	-0.12	-0.12	-0.12

SCAVI E BONIFICHE	2.25 m ²
STERNO	
RILEVATO	
SOVRASTRUTTURA STRADALE	25.22 m ²
STRATO DI BINDER	10.50 m ²
STRATO DI BASE	10.50 m ²
STRATO DI FONDAZIONE	3.45 m ²
MANUFATTI	
CANALETTA	0.23 m ²

SEZIONE N. 142
QT. PROGETTO: 258.711
DIST. PROJ: 2703.80
DIST. PREC: 25.00
DIST. SUCC: 11.13

SCAVI E BONIFICHE	3.87 m ²
STERNO	
RILEVATO	
SOVRASTRUTTURA STRADALE	0.49 m ²
STRATO DI BINDER	8.66 m ²
STRATO DI BASE	8.59 m ²
STRATO DI FONDAZIONE	2.87 m ²

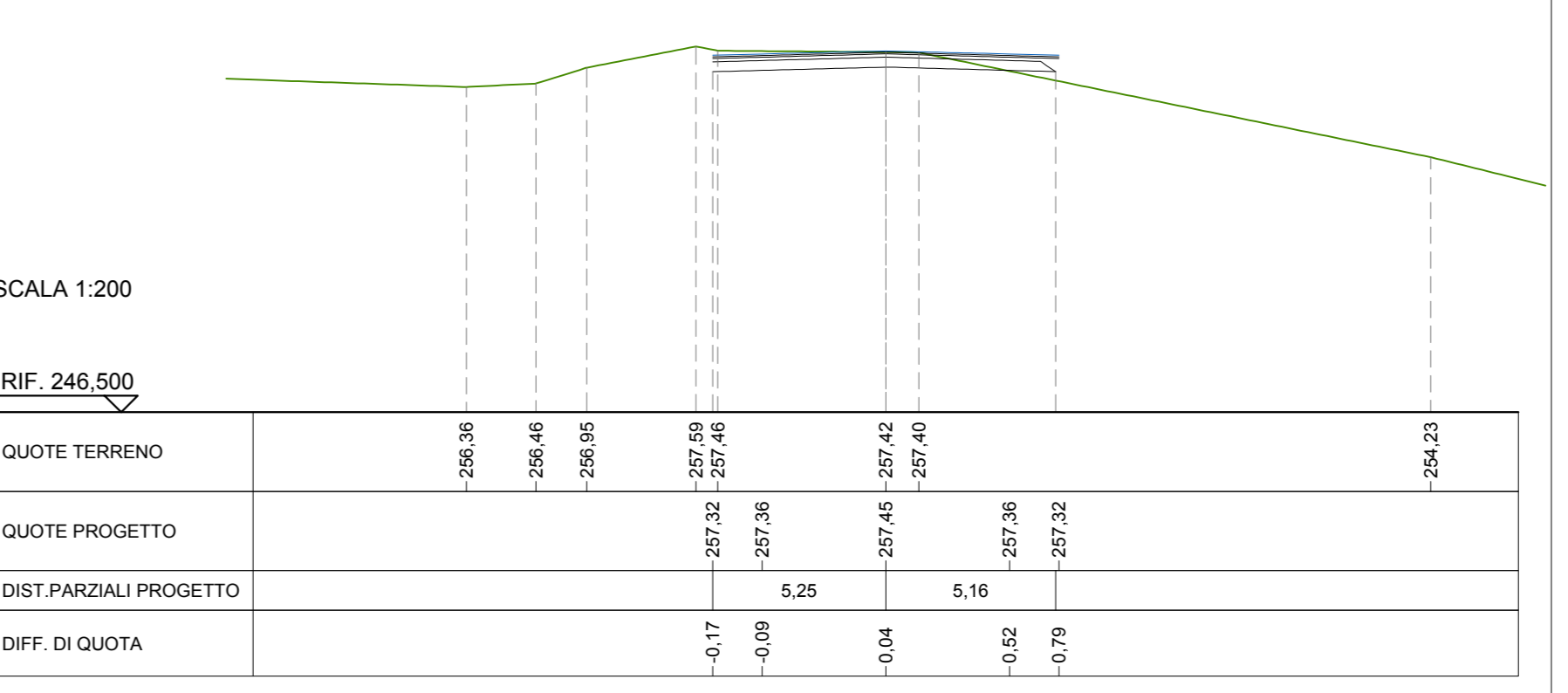
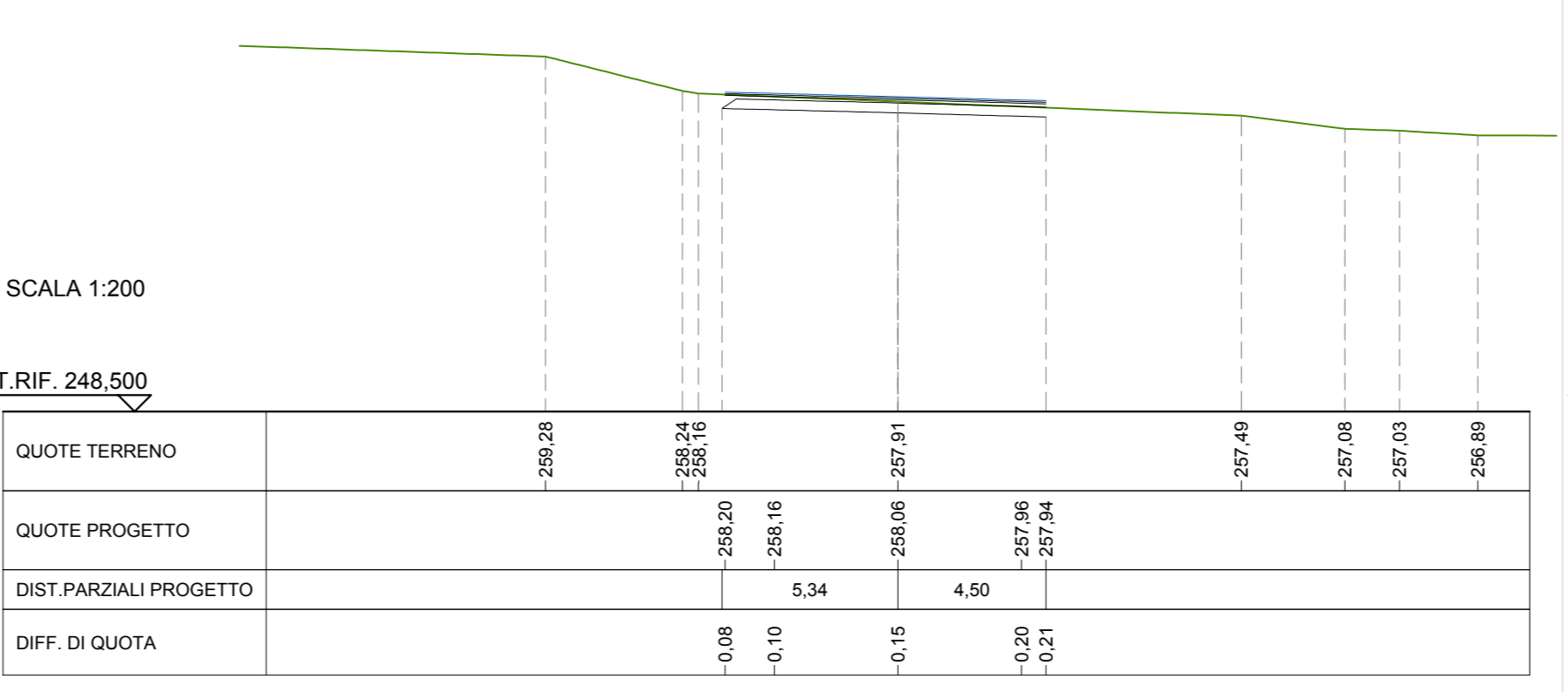
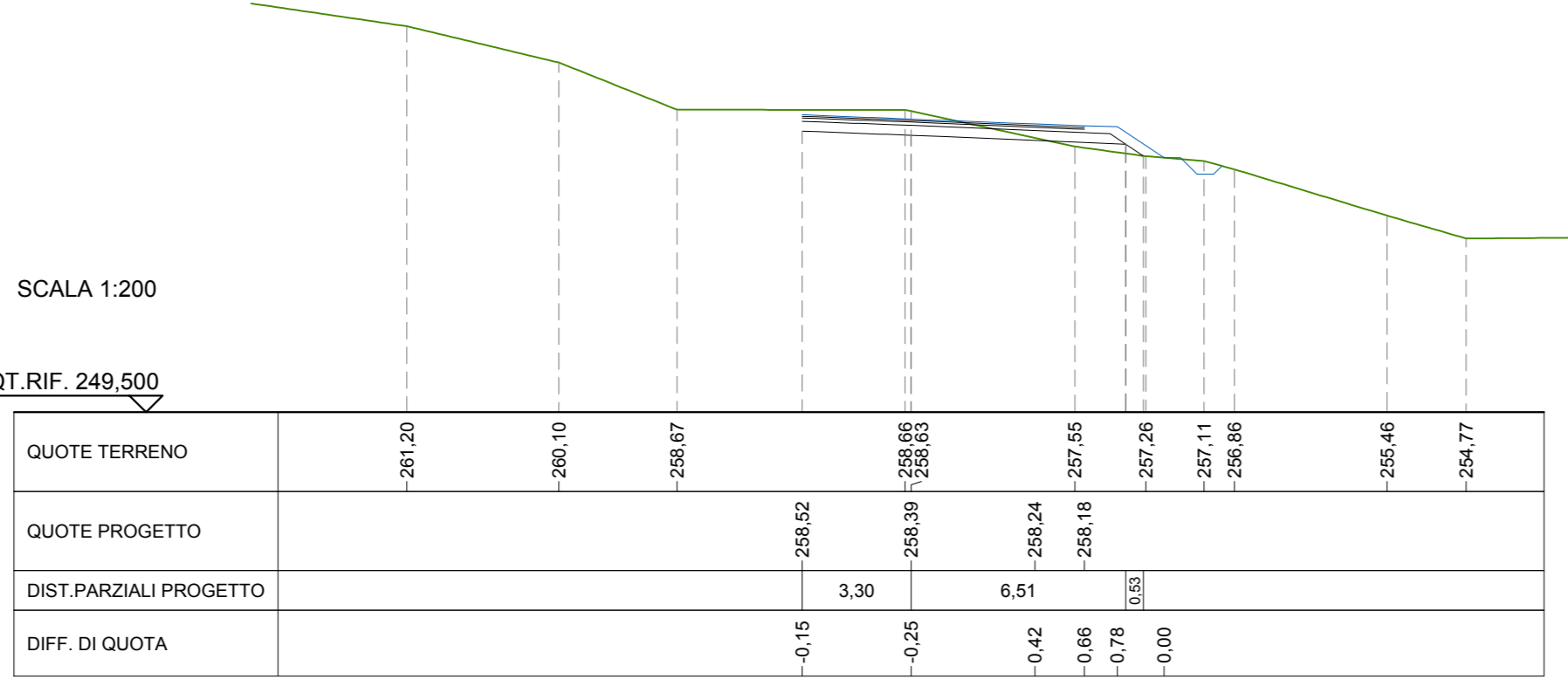
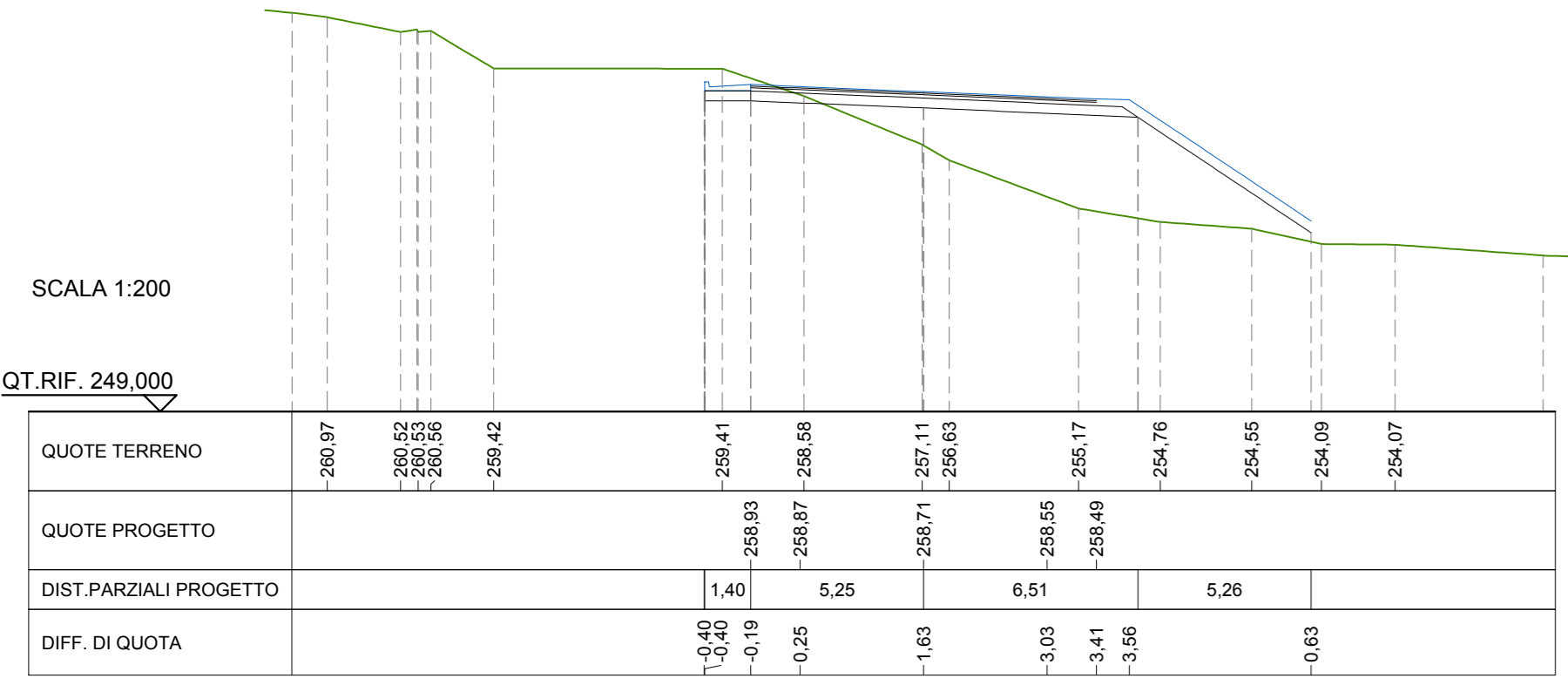
SEZIONE N. 148
QT. PROGETTO: 258.365
DIST. PROJ: 2748.99
DIST. PREC: 9.38
DIST. SUCC: 0.01

SCAVI E BONIFICHE	3.46 m ²
STERNO	
RILEVATO	
SOVRASTRUTTURA STRADALE	9.76 m ²
STRATO DI BINDER	9.47 m ²
STRATO DI BASE	9.47 m ²
STRATO DI FONDAZIONE	2.88 m ²

SEZIONE N. 159
QT. PROGETTO: 258.060
DIST. PROJ: 2960.00
DIST. PREC: 22.64
DIST. SUCC: 3.36

SCAVI E BONIFICHE	3.94 m ²
STERNO	
RILEVATO	
SOVRASTRUTTURA STRADALE	0.21 m ²
STRATO DI BINDER	10.41 m ²
STRATO DI BASE	9.38 m ²
STRATO DI FONDAZIONE	3.06 m ²

SEZIONE N. 154
QT. PROGETTO: 257.453
DIST. PROJ: 2656.58
DIST. PREC: 6.58
DIST. SUCC: 19.42



QUOTE TERRENO	-260.07	-260.07	-260.07	-259.42	-258.64	-258.64	-258.64	-258.64	-258.64	-258.64	-258.64	-258.64	-258.64	-258.64	-258.64	-258.64	-258.64	-258.64
QUOTE PROGETTO				259.08	259.08	259.08	259.08	259.08	259.08	259.08	259.08	259.08	259.08	259.08	259.08	259.08	259.08	259.08
DIST. PARZIALI PROGETTO				1.40	1.40	1.40	1.40	1.40	1.40	1.40	1.40	1.40	1.40	1.40	1.40	1.40	1.40	1.40
DIFF. DI QUOTA				-0.08	-0.08	-0.08	-0.08	-0.08	-0.08	-0.08	-0.08	-0.08	-0.08	-0.08	-0.08	-0.08	-0.08	-0.08

QUOTE TERRENO	-261.20	-260.10	-259.67	-259.03	-258.61	-258.61	-258.61	-258.61	-258.61	-258.61	-258.61	-258.61	-258.61	-258.61	-258.61	-258.61	-258.61	-258.61
QUOTE PROGETTO				259.82	259.82	259.82	259.82	259.82	259.82	259.82	259.82	259.82	259.82	259.82	259.82	259.82	259.82	259.82
DIST. PARZIALI PROGETTO				3.30	3.30	3.30	3.30	3.30	3.30	3.30	3.30	3.30	3.30	3.30	3.30	3.30	3.30	3.30
DIFF. DI QUOTA				-0.10	-0.10	-0.10	-0.10	-0.10	-0.10	-0.10	-0.10	-0.10	-0.10	-0.10	-0.10	-0.10	-0.10	-0.10

QUOTE TERRENO	-259.51	-259.17	-259.17	-259.17	-259.17	-259.17	-259.17	-259.17	-259.17	-259.17	-259.17	-259.17	-259.17	-259.17	-259.17	-259.17	-259.17	-259.17
QUOTE PROGETTO				258.20	258.20	258.20	258.20	258.20	258.20	258.20	258.20	258.20	258.20	258.20	258.20	258.20	258.20	258.20
DIST. PARZIALI PROGETTO				5.34	5.34	5.34	5.34	5.34	5.34	5.34	5.34	5.34	5.34	5.34	5.34	5.34	5.34	5.34
DIFF. DI QUOTA				-0.08	-0.08	-0.08	-0.08	-0.08	-0.08	-0.08	-0.08	-0.08	-0.08	-0.08	-0.08	-0.08	-0.08	-0.08

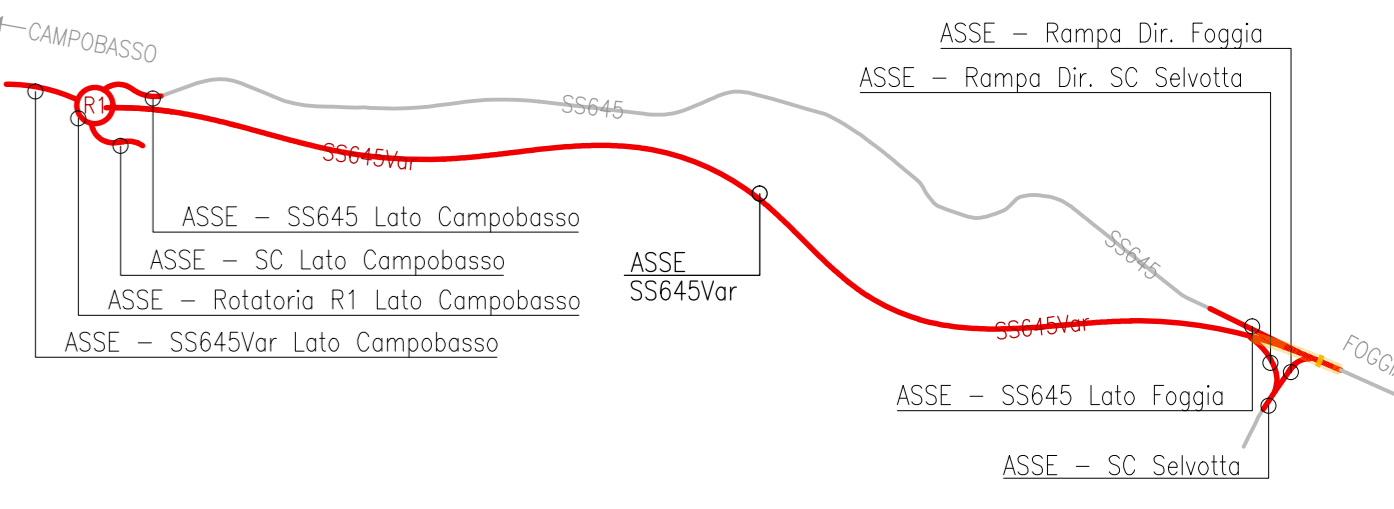
QUOTE TERRENO	-259.38	-259.46	-259.05	-257.59	-257.08	-257.08	-257.08	-257.08	-257.08	-257.08	-257.08	-257.08	-257.08	-257.08	-257.08	-257.08	-257.08	-257.08
QUOTE PROGETTO				257.98	257.98	257.98	257.98	257.98	257.98	257.98	257.98	257.98	257.98	257.98	257.98	257.98	257.98	257.98
DIST. PARZIALI PROGETTO				5.25	5.25	5.25	5.25	5.25	5.25	5.25	5.25	5.25	5.25	5.25	5.25	5.25	5.25	5.25
DIFF. DI QUOTA				-0.17	-0.09	-0.09	-0.09	-0.09	-0.09	-0.09	-0.09	-0.09	-0.09	-0.09	-0.09	-0.09	-0.09	-0.09

LEGENDA

LEGENDA PROGETTO

— Progetto
— Rilievo terreno

KEY-PLAN ASSI



SCAVI E BONIFICHE	4.82 m ²
STERNO	
RILEVATO	
SOVRASTRUTTURA STRADALE	8.30 m ²
STRATO DI BINDER	11.10 m ²
STRATO DI BASE	11.10 m ²
STRATO DI FONDAZIONE	3.83 m ²

SEZIONE N. 143
QT. PROGETTO: 258.638
DIST. PROJ: 2711.13
DIST. PREC: 11.13
DIST. SUCC: 13.87

SCAVI E BONIFICHE	3.88 m ²
STERNO	
RILEVATO	
SOVRASTRUTTURA STRADALE	0.08 m ²
STRATO DI BINDER	8.44 m ²
STRATO DI BASE	7.96 m ²
STRATO DI FONDAZIONE	4.28 m ²

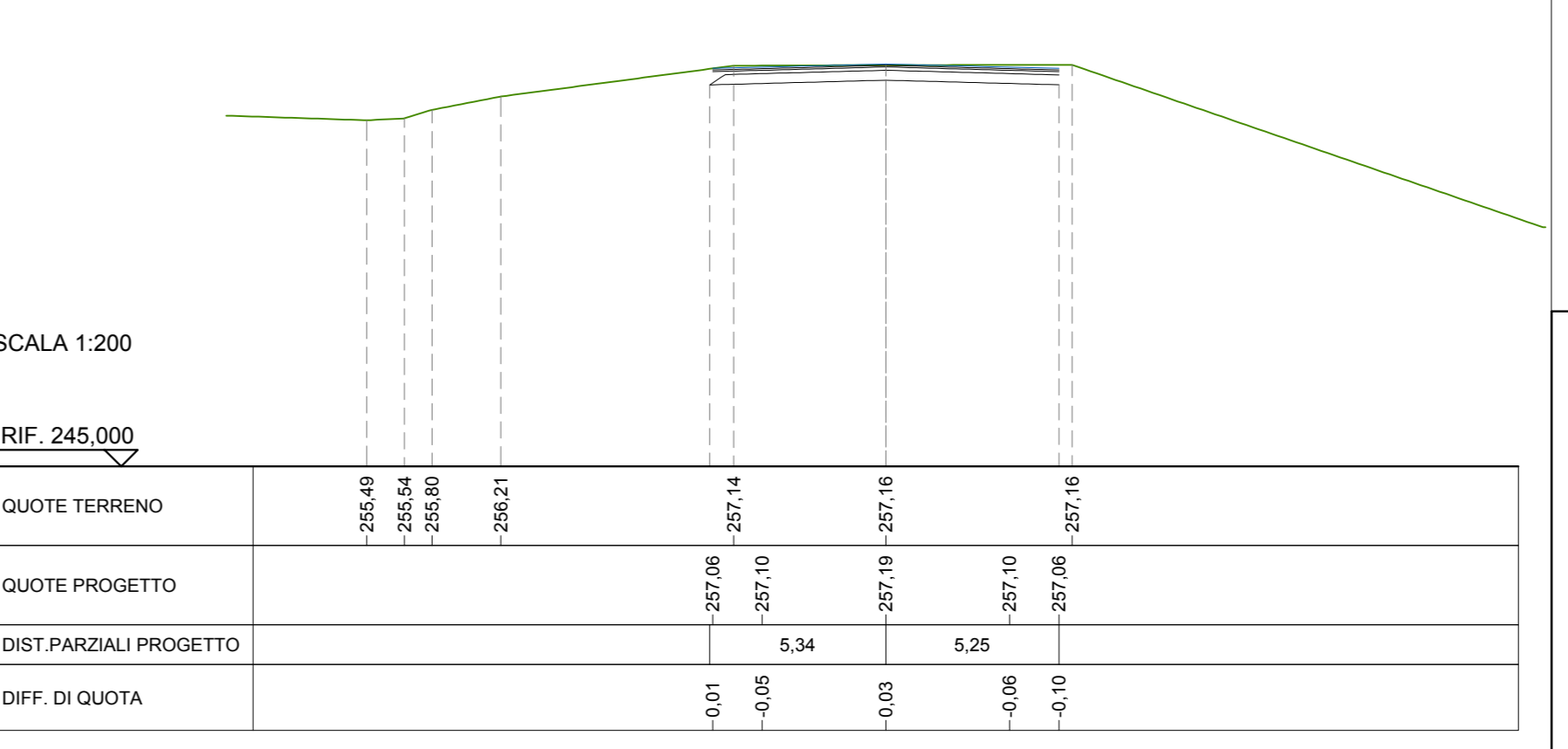
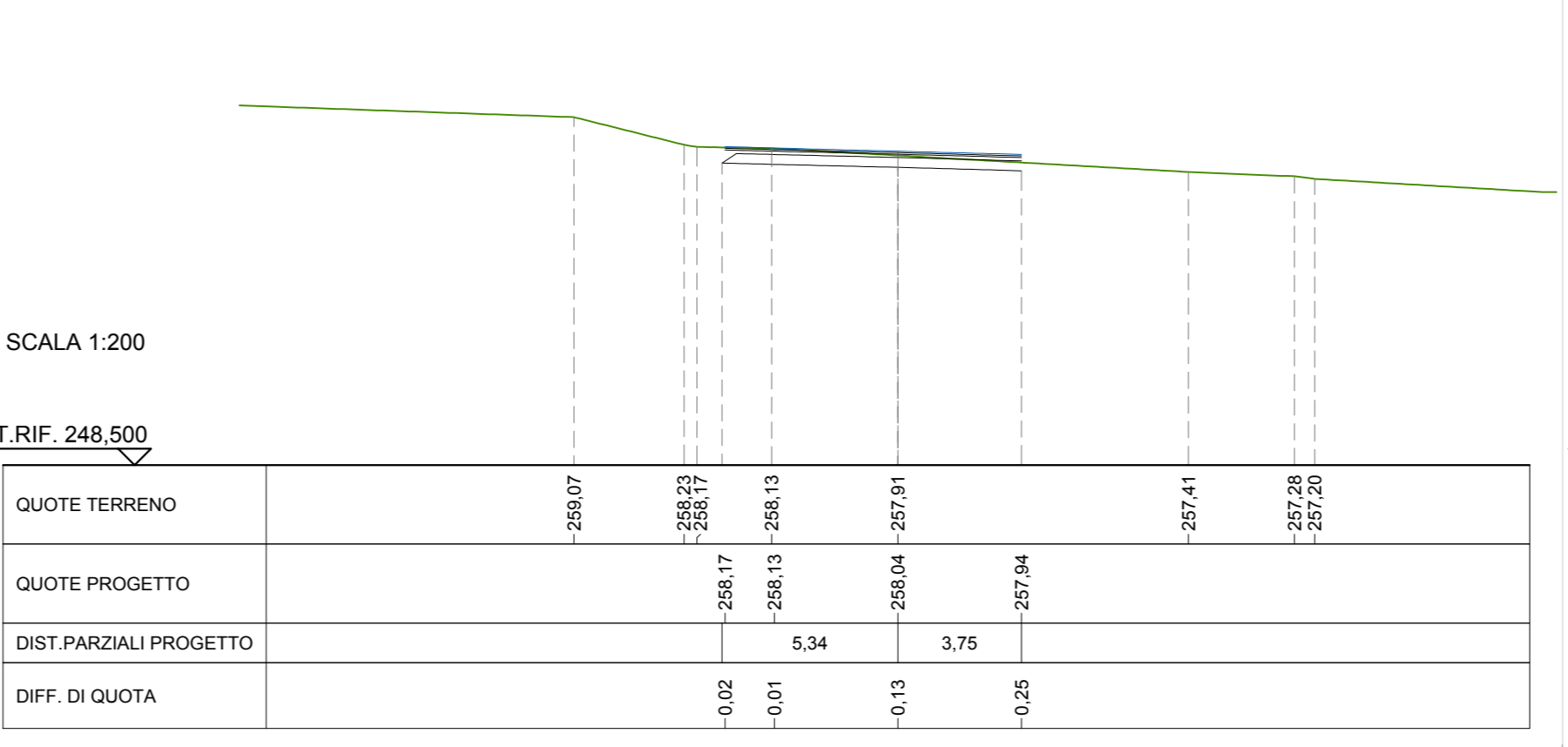
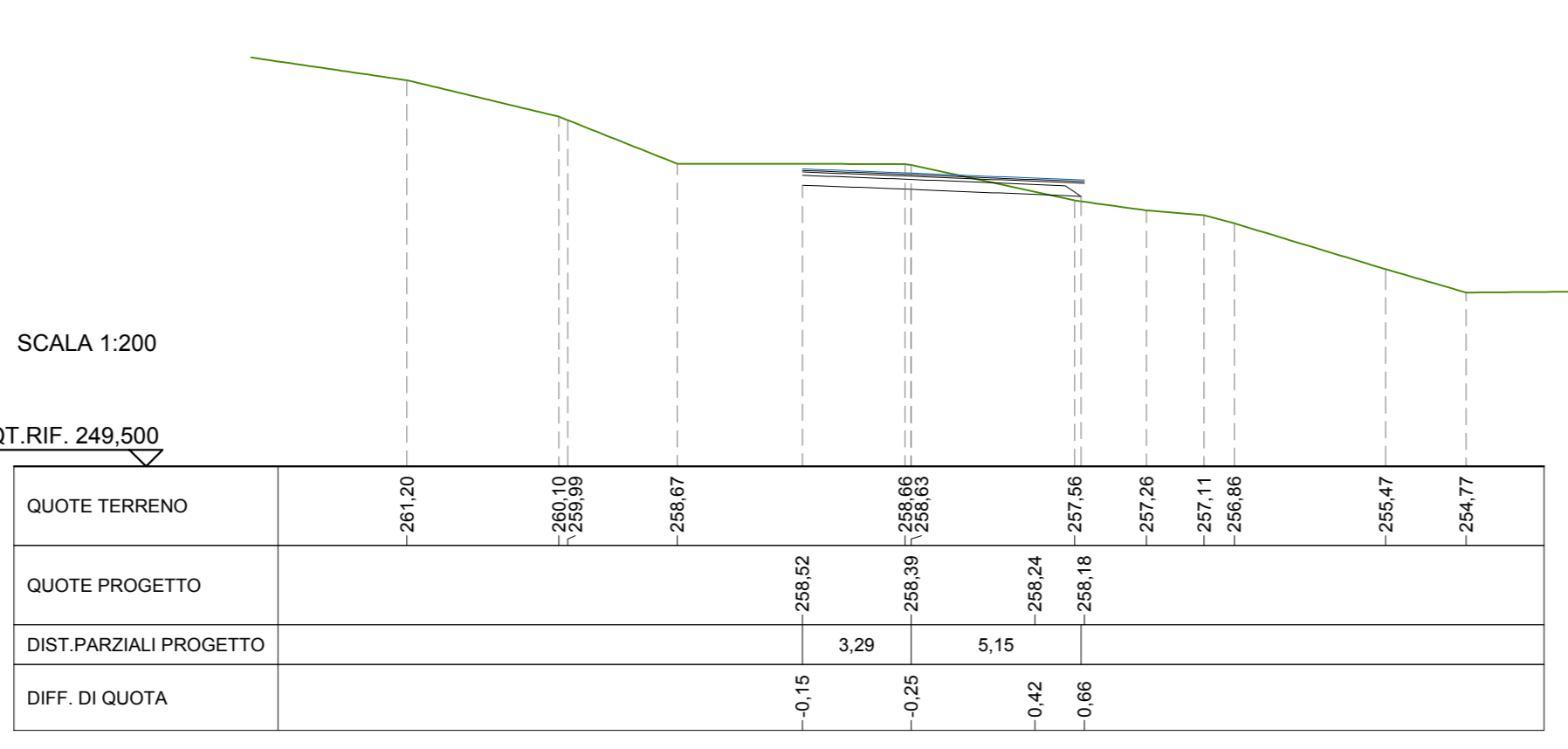
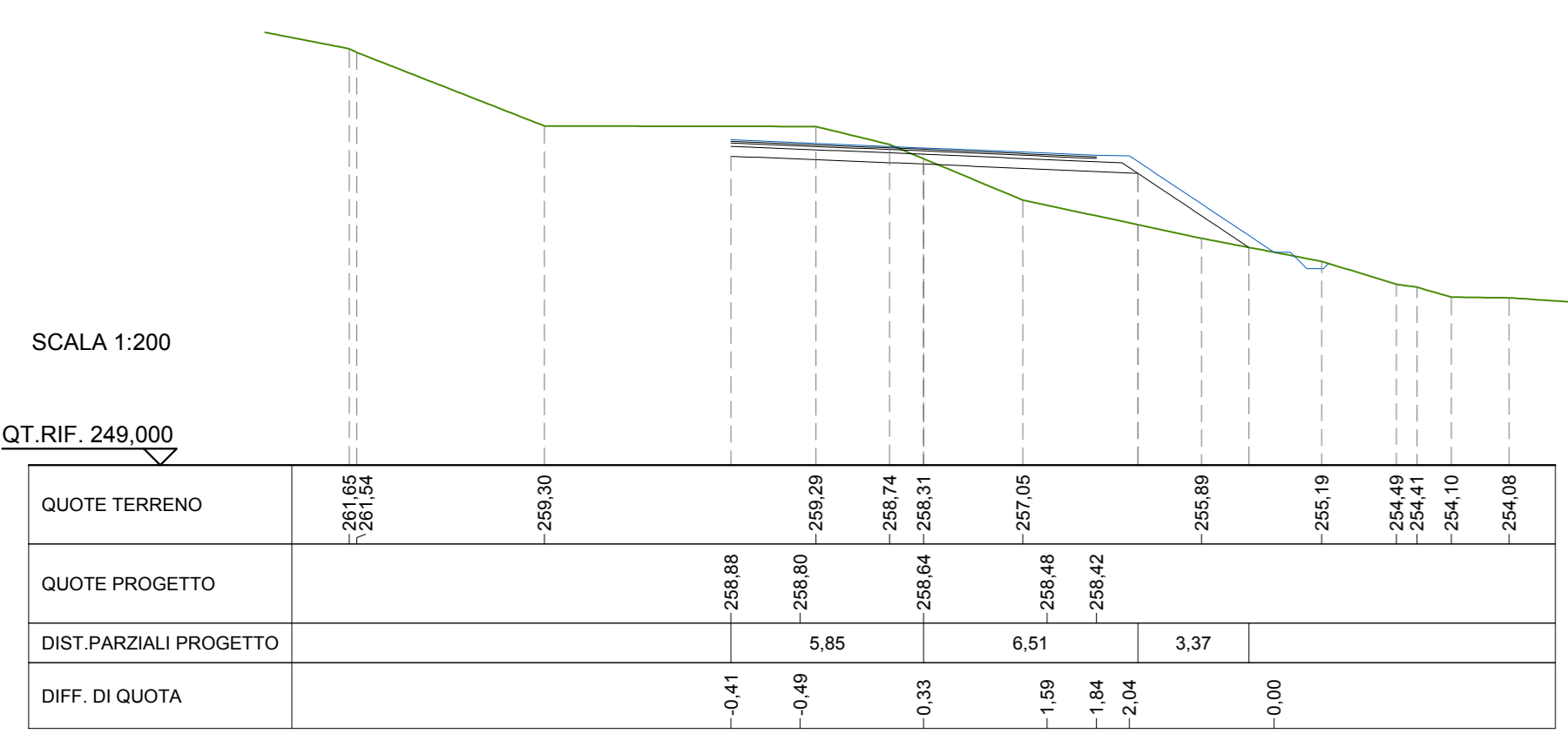
SEZIONE N. 147
QT. PROGETTO: 258.365
DIST. PROJ: 2750.00
DIST. PREC: 9.38
DIST. SUCC: 23.18

SCAVI E BONIFICHE	3.49 m ²
STERNO	
RILEVATO	
SOVRASTRUTTURA STRADALE	9.00 m ²
STRATO DI BINDER	8.66 m ²
STRATO DI BASE	8.66 m ²
STRATO DI FONDAZIONE	2.87 m ²

SEZIONE N. 151
QT. PROGETTO: 258.038
DIST. PROJ: 2803.36
DIST. PREC: 3.36
DIST. SUCC: 21.64

SCAVI E BONIFICHE	5.51 m ²
STERNO	
RILEVATO	
SOVRASTRUTTURA STRADALE	10.50 m ²
STRATO DI BINDER	10.50 m ²
STRATO DI BASE	10.50 m ²
STRATO DI FONDAZIONE	3.11 m ²

SEZIONE N. 155
QT. PROGETTO: 257.193
DIST. PROJ: 2875.00
DIST. PREC: 18.42



QUOTE TERRENO	-261.24	-260.20	-259.67	-259.03	-258.61	-258.61	-258.61	-258.61	-258.61	-258.61	-258.61	-258.61	-258.61	-258.61	-258.61	-258.61	-258.61	-258.61
QUOTE PROGETTO				258.88	258.88	258.88	258.88	258.88	258.88	258.88	258.88	258.88	258.88	258.88	258.88	258.88	258.88	258.88
DIST. PARZIALI PROGETTO				5.85	5.85	5.85	5.85	5.85	5.85	5.85	5.85	5.85	5.85	5.85	5.85	5.85	5.85	5.85
DIFF. DI QUOTA				-0.41	-0.41	-0.41	-0.41	-0.41	-0.41	-0.41	-0.41	-0.41	-0.41	-0.41	-0.41	-0.41	-0.41	-0.41

QUOTE TERRENO	-261.20	-260.10	-259.67	-259.03	-258.61	-258.61	-258.61	-258.61	-258.61	-258.61	-258.61	-258.61	-258.61	-258.61	-258.61	-258.61	-258.61	-258.61
QUOTE PROGETTO				258.62	258.62	258.62	258.62	258.62	258.62	258.62	258.62	258.62	258.62	258.62	258.62	258.62	258.62	258.62
DIST. PARZIALI PROGETTO				3.29	3.29	3.29	3.29	3.29	3.29	3.29	3.29	3.29	3.29	3.29	3.29	3.29	3.29	3.29
DIFF. DI QUOTA				-0.15	-0													