

SCAVI E BONIFICHE	2,81 m <sup>2</sup>
STERBO	
SOPRASTRUTTURA STRADALE	4,90 m <sup>2</sup>
STRATO DI BINDER	10,50 m <sup>2</sup>
STRATO DI BASE	10,50 m <sup>2</sup>
STRATO DI FONDAZIONE	3,72 m <sup>2</sup>
MANUFATTI	
CANALETTE	0,23 m <sup>2</sup>

SEZIONE N. 61  
QT. PROGETTO 285,720  
DIST. PROJ.: 1279,00  
DIST. PREC.: 10,80  
DIST. SUCC.: 25,00

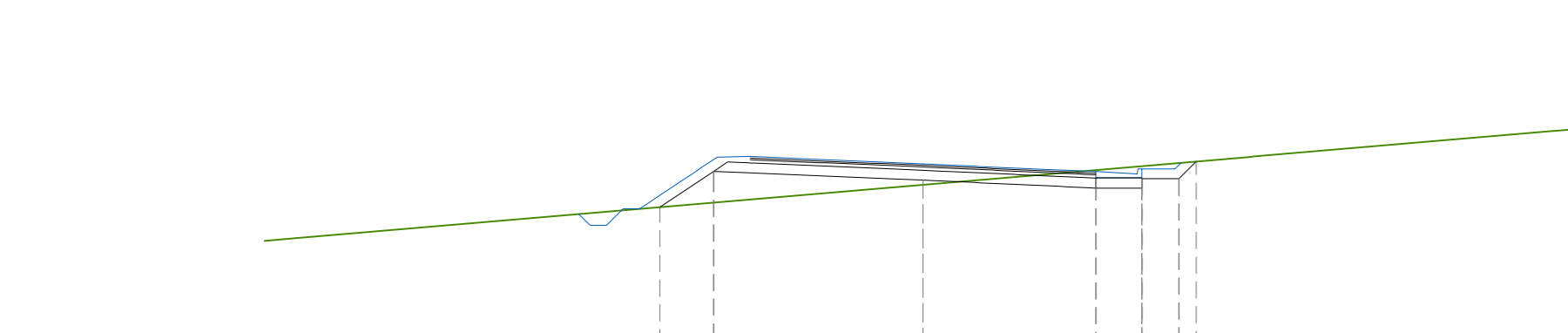
RELEVATI	46,88 m <sup>2</sup>
SOPRASTRUTTURA STRADALE	10,50 m <sup>2</sup>
STRATO DI BINDER	10,50 m <sup>2</sup>
STRATO DI BASE	10,50 m <sup>2</sup>
STRATO DI FONDAZIONE	3,72 m <sup>2</sup>

SEZIONE N. 66  
QT. PROGETTO 285,569  
DIST. PROJ.: 1382,47  
DIST. PREC.: 7,47  
DIST. SUCC.: 11,33

RELEVATI	118,28 m <sup>2</sup>
SOPRASTRUTTURA STRADALE	10,50 m <sup>2</sup>
STRATO DI BINDER	10,50 m <sup>2</sup>
STRATO DI BASE	10,50 m <sup>2</sup>
STRATO DI FONDAZIONE	3,72 m <sup>2</sup>

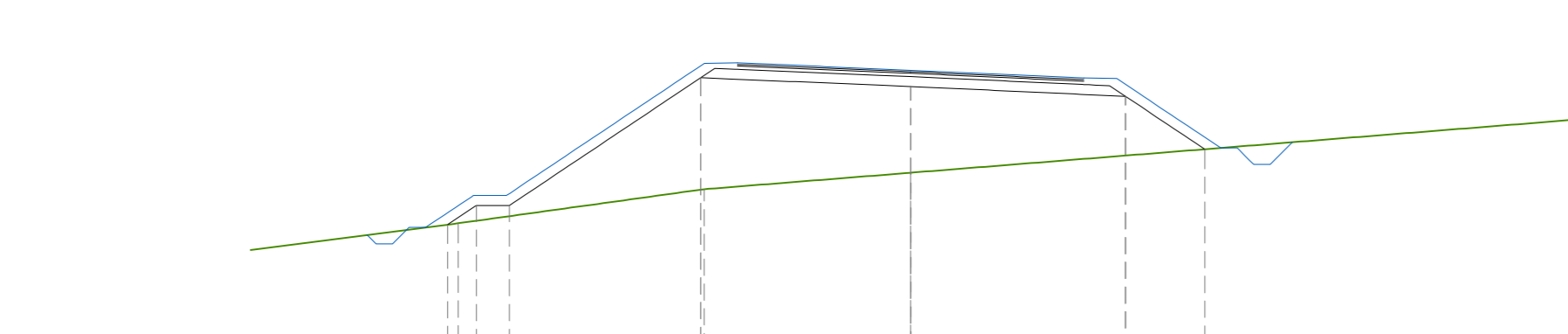
SEZIONE N. 71  
QT. PROGETTO 283,833  
DIST. PROJ.: 1500,00  
DIST. PREC.: 25,00  
DIST. SUCC.: 12,76

SEZIONE N. 76  
QT. PROGETTO 281,976  
DIST. PROJ.: 1575,00  
DIST. PREC.: 25,00  
DIST. SUCC.: 25,00



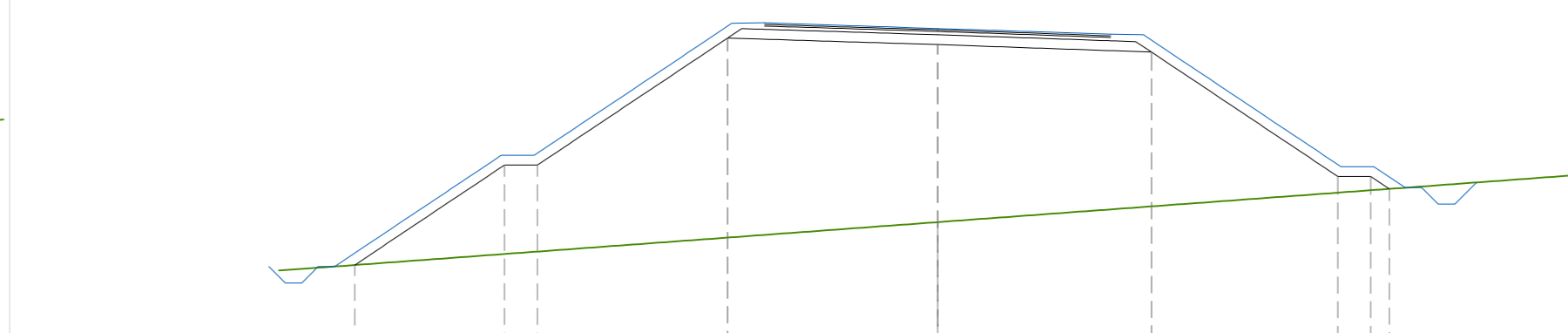
SCALA 1:200  
QT. RIF. 276,500

QUOTE TERRENO									
QUOTE PROGETTO									
DIST. PARZIALI PROGETTO	1,83	6,36	5,25	1,40	1,17	0,00			
DIFF. DI QUOTA	-0,00	-1,37	-1,11	-0,03	-0,15	-0,05	-0,08	-0,17	-0,00



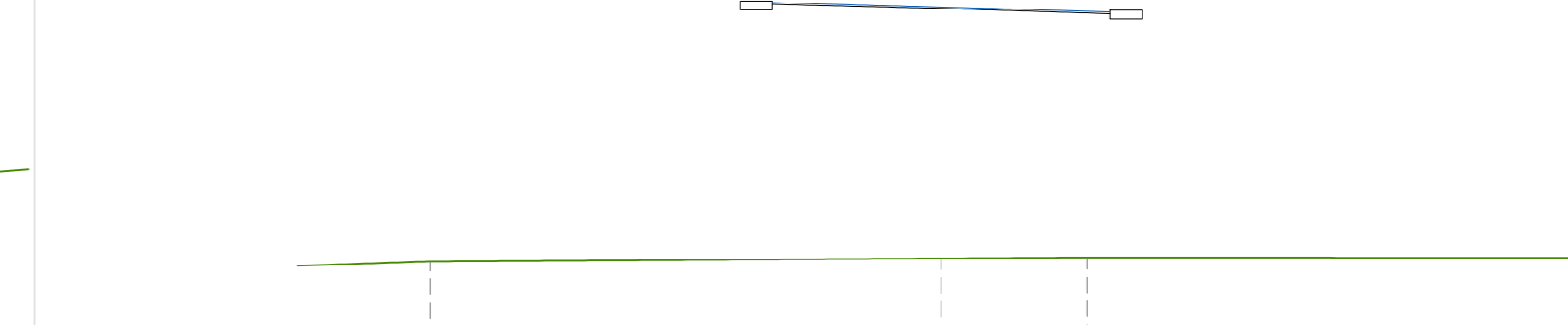
SCALA 1:200  
QT. RIF. 273,500

QUOTE TERRENO									
QUOTE PROGETTO									
DIST. PARZIALI PROGETTO	5,80	6,36	6,52	2,40					
DIFF. DI QUOTA	-0,00	-3,81	-3,75	-3,10	-2,64	-2,45	-2,35	-0,00	



SCALA 1:200  
QT. RIF. 270,500

QUOTE TERRENO									
QUOTE PROGETTO									
DIST. PARZIALI PROGETTO	4,55	5,78	6,38	6,49	5,06	1,00	0,00		
DIFF. DI QUOTA	-0,00	-6,49	-6,28	-5,88	-5,49	-5,32	-5,22	-0,79	-0,00



SCALA 1:200  
QT. RIF. 268,000

QUOTE TERRENO									
QUOTE PROGETTO									
DIST. PARZIALI PROGETTO									
DIFF. DI QUOTA	-0,00	-7,99	-7,94	-7,82	-7,70	-7,68			

RELEVATI	14,63 m <sup>2</sup>
SOPRASTRUTTURA STRADALE	10,50 m <sup>2</sup>
STRATO DI BINDER	10,50 m <sup>2</sup>
STRATO DI BASE	10,50 m <sup>2</sup>
STRATO DI FONDAZIONE	3,72 m <sup>2</sup>

SEZIONE N. 62  
QT. PROGETTO 285,764  
DIST. PROJ.: 1300,00  
DIST. PREC.: 23,29  
DIST. SUCC.: 23,29

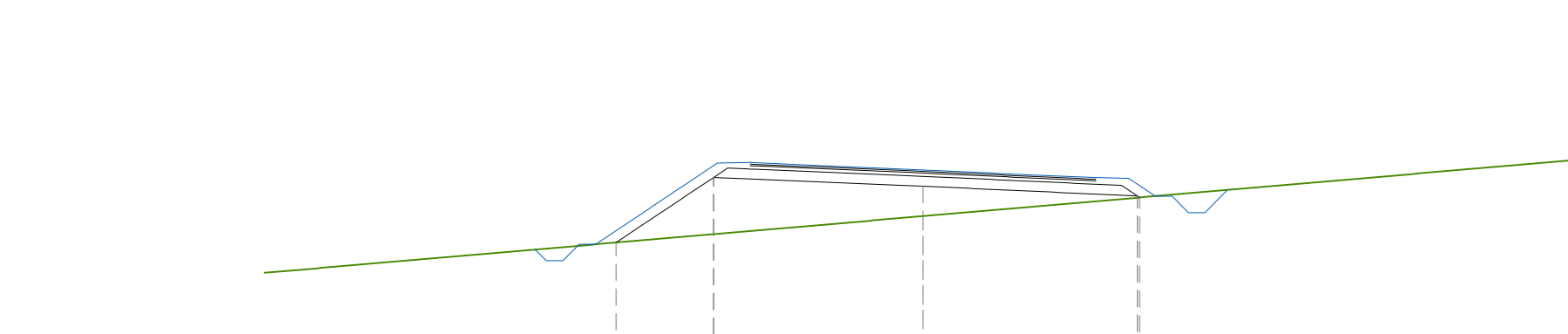
RELEVATI	52,45 m <sup>2</sup>
SOPRASTRUTTURA STRADALE	10,50 m <sup>2</sup>
STRATO DI BINDER	10,50 m <sup>2</sup>
STRATO DI BASE	10,50 m <sup>2</sup>
STRATO DI FONDAZIONE	3,72 m <sup>2</sup>

SEZIONE N. 67  
QT. PROGETTO 285,421  
DIST. PROJ.: 1402,00  
DIST. PREC.: 11,53  
DIST. SUCC.: 25,00

RELEVATI	143,38 m <sup>2</sup>
SOPRASTRUTTURA STRADALE	10,50 m <sup>2</sup>
STRATO DI BINDER	10,50 m <sup>2</sup>
STRATO DI BASE	10,50 m <sup>2</sup>
STRATO DI FONDAZIONE	3,72 m <sup>2</sup>

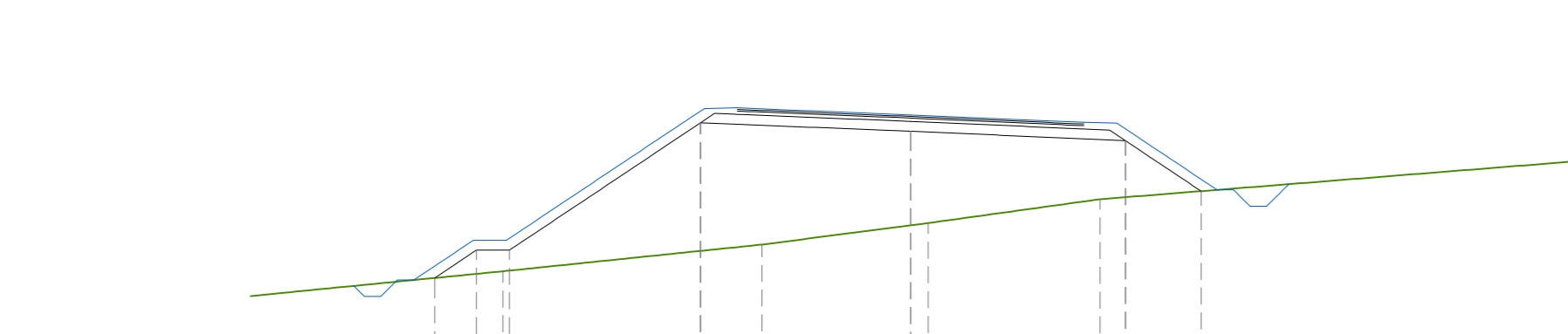
SEZIONE N. 72  
QT. PROGETTO 283,540  
DIST. PROJ.: 1512,76  
DIST. PREC.: 12,78  
DIST. SUCC.: 0,01

SEZIONE N. 77  
QT. PROGETTO 281,345  
DIST. PROJ.: 1605,00  
DIST. PREC.: 11,61  
DIST. SUCC.: 11,61



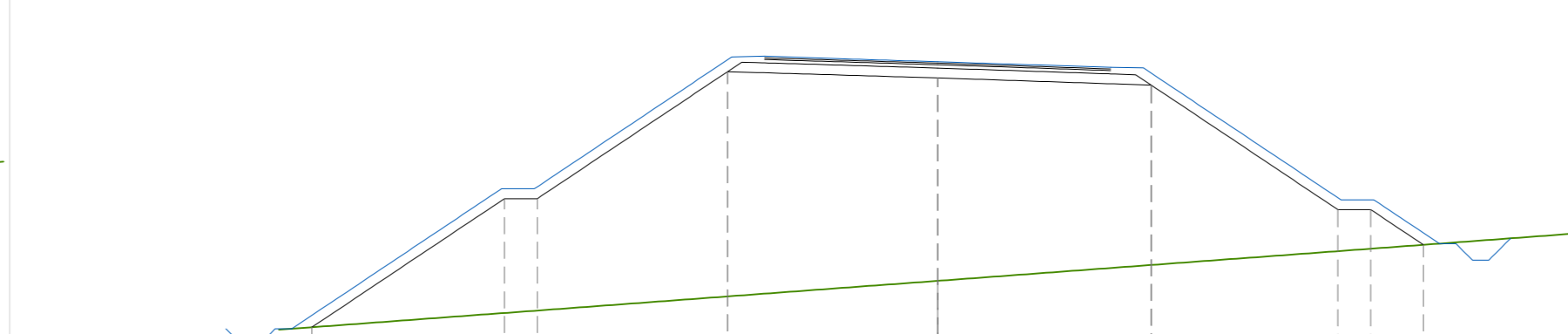
SCALA 1:200  
QT. RIF. 275,000

QUOTE TERRENO									
QUOTE PROGETTO									
DIST. PARZIALI PROGETTO	2,96	6,36	6,52	1,61	1,00				
DIFF. DI QUOTA	-0,00	-2,15	-1,68	-1,40	-0,11	-0,00			




SCALA 1:200  
QT. RIF. 273,000

QUOTE TERRENO									
QUOTE PROGETTO									
DIST. PARZIALI PROGETTO	5,79	6,36	6,51	2,29					
DIFF. DI QUOTA	-0,00	-4,31	-3,98	-3,35	-2,67	-2,40	-2,27	-0,00	



SCALA 1:200  
QT. RIF. 269,500

QUOTE TERRENO									
QUOTE PROGETTO									
DIST. PARZIALI PROGETTO	5,78	6,38	6,49	5,06	1,00	1,60			
DIFF. DI QUOTA	-0,00	-7,28	-7,04	-6,65	-6,25	-6,09	-6,00	-1,65	-0,00



SCALA 1:200  
QT. RIF. 266,500

QUOTE TERRENO									
QUOTE PROGETTO									
DIST. PARZIALI PROGETTO									
DIFF. DI QUOTA	-0,00	-8,05	-8,52	-8,45	-8,38	-8,38			

RELEVATI	25,37 m <sup>2</sup>
SOPRASTRUTTURA STRADALE	10,50 m <sup>2</sup>
STRATO DI BINDER	10,50 m <sup>2</sup>
STRATO DI BASE	10,50 m <sup>2</sup>
STRATO DI FONDAZIONE	3,72 m <sup>2</sup>

SEZIONE N. 63  
QT. PROGETTO 285,780  
DIST. PROJ.: 1323,29  
DIST. PREC.: 26,71  
DIST. SUCC.: 26,71

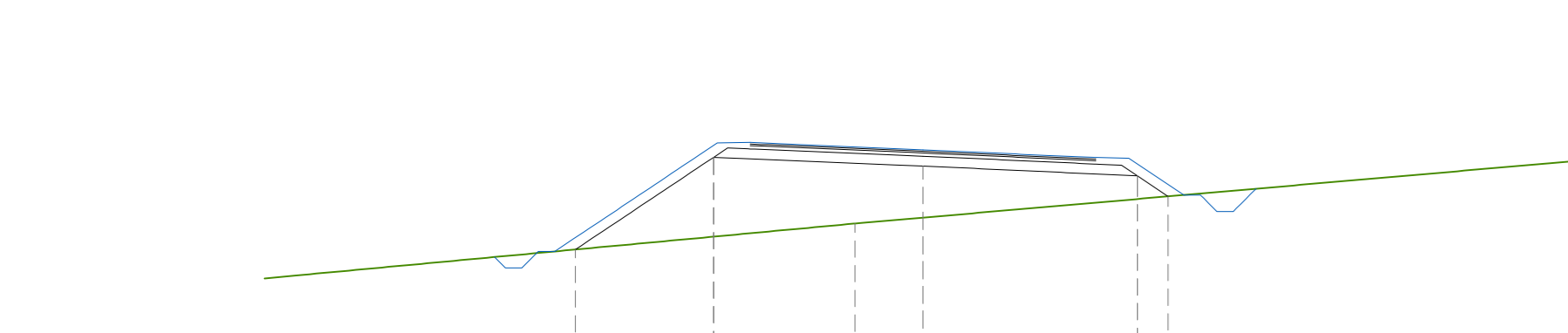
RELEVATI	51,96 m <sup>2</sup>
SOPRASTRUTTURA STRADALE	10,50 m <sup>2</sup>
STRATO DI BINDER	10,50 m <sup>2</sup>
STRATO DI BASE	10,50 m <sup>2</sup>
STRATO DI FONDAZIONE	3,72 m <sup>2</sup>

SEZIONE N. 68  
QT. PROGETTO 285,143  
DIST. PROJ.: 1425,00  
DIST. PREC.: 0,01  
DIST. SUCC.: 25,00

RELEVATI	143,38 m <sup>2</sup>
SOPRASTRUTTURA STRADALE	10,50 m <sup>2</sup>
STRATO DI BINDER	10,50 m <sup>2</sup>
STRATO DI BASE	10,50 m <sup>2</sup>
STRATO DI FONDAZIONE	3,72 m <sup>2</sup>

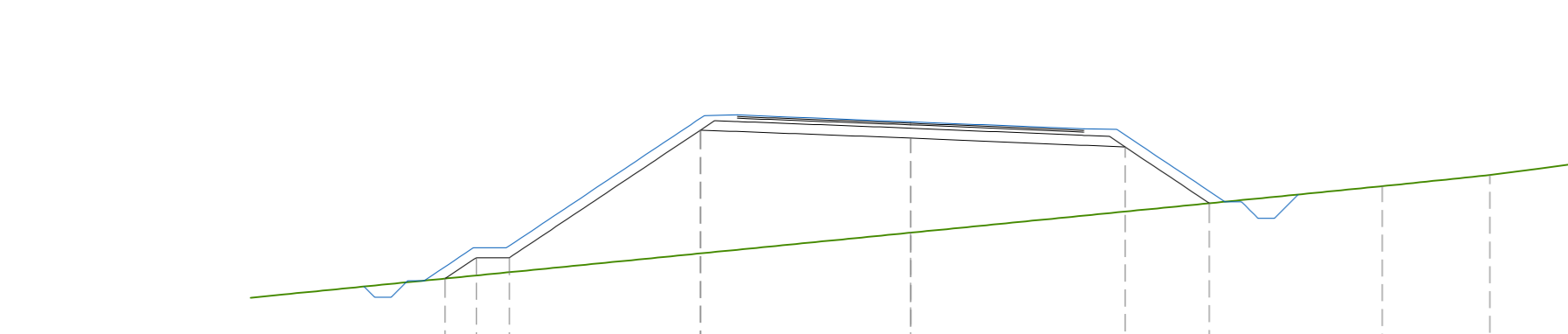
SEZIONE N. 73  
QT. PROGETTO 283,539  
DIST. PROJ.: 1512,77  
DIST. PREC.: 12,78  
DIST. SUCC.: 12,23

SEZIONE N. 78  
QT. PROGETTO 281,052  
DIST. PROJ.: 1611,61  
DIST. PREC.: 11,61  
DIST. SUCC.: 13,39



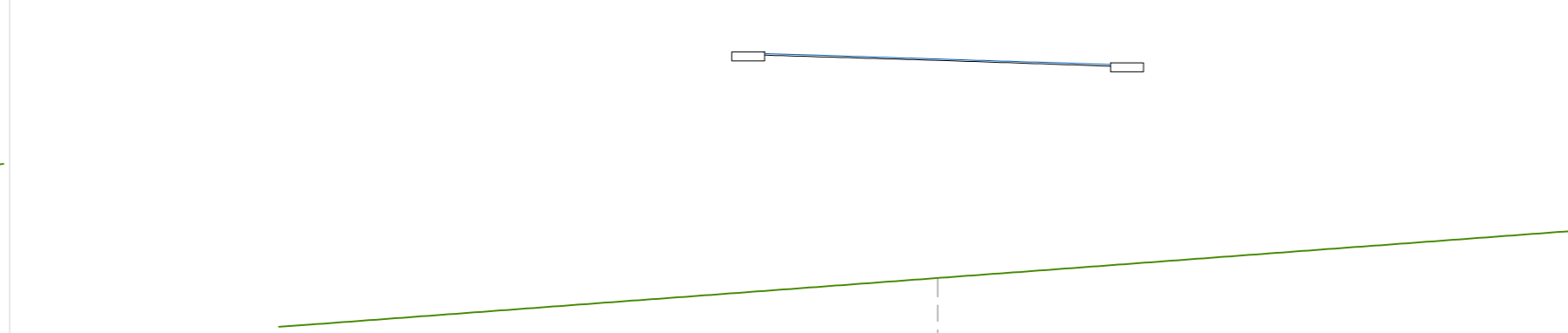
SCALA 1:200  
QT. RIF. 274,500

QUOTE TERRENO									
QUOTE PROGETTO									
DIST. PARZIALI PROGETTO	4,20	6,36	6,52	1,50	1,00				
DIFF. DI QUOTA	-0,00	-2,63	-2,05	-1,96	-1,37	-1,26	-0,00		




SCALA 1:200  
QT. RIF. 273,000

QUOTE TERRENO									
QUOTE PROGETTO									
DIST. PARZIALI PROGETTO	5,79	6,37	6,51	2,55					
DIFF. DI QUOTA	-0,00	-4,16	-3,97	-3,35	-2,84	-2,63	-2,51	-0,00	



SCALA 1:200  
QT. RIF. 269,500

QUOTE TERRENO									
QUOTE PROGETTO									
DIST. PARZIALI PROGETTO									
DIFF. DI QUOTA	-0,00	-7,20	-7,04	-6,65	-6,25	-6,09			



SCALA 1:200  
QT. RIF. 265,500

QUOTE TERRENO									
QUOTE PROGETTO									
DIST. PARZIALI PROGETTO									
DIFF. DI QUOTA	-0,00	-10,76	-10,63	-10,16	-10,13	-10,12			

**LEGENDA**

**LEGENDA PROGETTO**

- Progetto
- Rilievo terreno

**KEY-PLAN ASSI**

SCAVI E BONIFICHE	0,07 m <sup>2</sup>
STERBO	
SOPRASTRUTTURA STRADALE	40,90 m <sup>2</sup>
STRATO DI BINDER	10,50 m <sup>2</sup>
STRATO DI BASE	10,50 m <sup>2</sup>
STRATO DI FONDAZIONE	3,72 m <sup>2</sup>

SEZIONE N. 64  
QT. PROGETTO 285,740  
DIST. PROJ.: 1350,00  
DIST. PREC.: 26,71  
DIST. SUCC.: 26,00

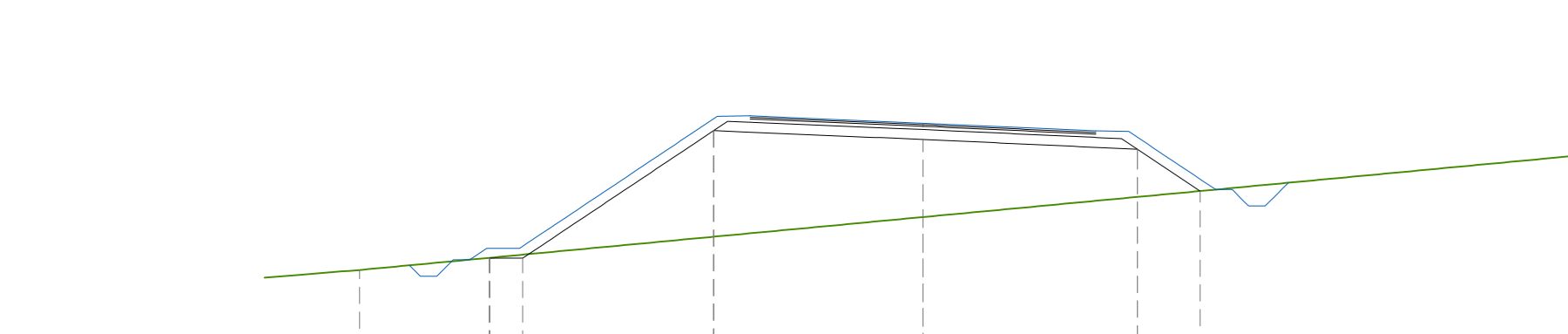
RELEVATI	28,81 m <sup>2</sup>
SOPRASTRUTTURA STRADALE	10,50 m <sup>2</sup>
STRATO DI BINDER	10,50 m <sup>2</sup>
STRATO DI BASE	10,50 m <sup>2</sup>
STRATO DI FONDAZIONE	3,72 m <sup>2</sup>

SEZIONE N. 69  
QT. PROGETTO 284,786  
DIST. PROJ.: 1450,00  
DIST. PREC.: 25,00  
DIST. SUCC.: 25,00

RELEVATI	143,38 m <sup>2</sup>
SOPRASTRUTTURA STRADALE	10,50 m <sup>2</sup>
STRATO DI BINDER	10,50 m <sup>2</sup>
STRATO DI BASE	10,50 m <sup>2</sup>
STRATO DI FONDAZIONE	3,72 m <sup>2</sup>

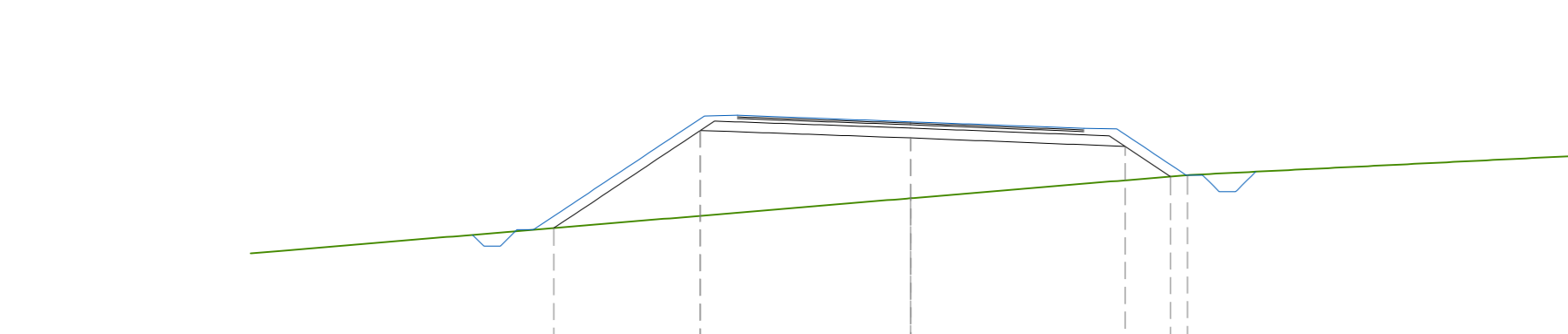
SEZIONE N. 74  
QT. PROGETTO 283,238  
DIST. PROJ.: 1550,00  
DIST. PREC.: 12,23  
DIST. SUCC.: 25,00

SEZIONE N. 79  
QT. PROGETTO 280,714  
DIST. PROJ.: 1650,00  
DIST. PREC.: 13,39  
DIST. SUCC.: 25,00



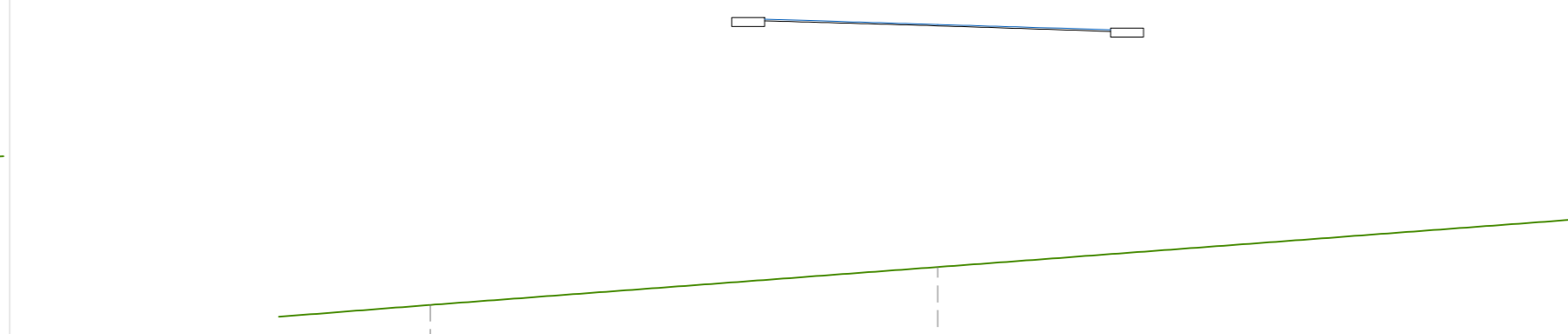
SCALA 1:200  
QT. RIF. 274,500

QUOTE TERRENO									
QUOTE PROGETTO									
DIST. PARZIALI PROGETTO	5,80	6,36	6,52	1,90					
DIFF. DI QUOTA	-0,00	-3,84	-3,67	-3,36	-2,84	-2,63	-2,51	-0,00	



SCALA 1:200  
QT. RIF. 273,500

QUOTE TERRENO									
QUOTE PROGETTO									
DIST. PARZIALI PROGETTO	4,44	6,37	6,50	1,37					
DIFF. DI QUOTA	-0,00	-3,02	-2,96	-2,77	-2,32	-1,96	-1,69	-1,58	-0,00



SCALA 1:200  
QT. RIF. 269,000

QUOTE TERRENO									
QUOTE PROGETTO									
DIST. PARZIALI PROGETTO									
DIFF. DI QUOTA	-0,00	-7,21	-7,25	-7,36	-6,95	-6,81			



SCALA 1:200  
QT. RIF. 264,000

QUOTE TERRENO									
QUOTE PROGETTO									
DIST. PARZIALI PROGETTO									
DIFF. DI QUOTA	-0,00	-12,80	-12,48	-12,16	-11,76	-11,54			

RELEVATI	45,78 m <sup>2</sup>
SOPRASTRUTTURA STRADALE	10,50 m <sup>2</sup>
STRATO DI BINDER	10,50 m <sup>2</sup>
STRATO DI BASE	10,50 m <sup>2</sup>
STRATO DI FONDAZIONE	3,72 m <sup>2</sup>

SEZIONE N. 65  
QT. PROGETTO 285,620  
DIST. PROJ.: 1376,00  
DIST. PREC.: 27,47  
DIST. SUCC.: 25,00

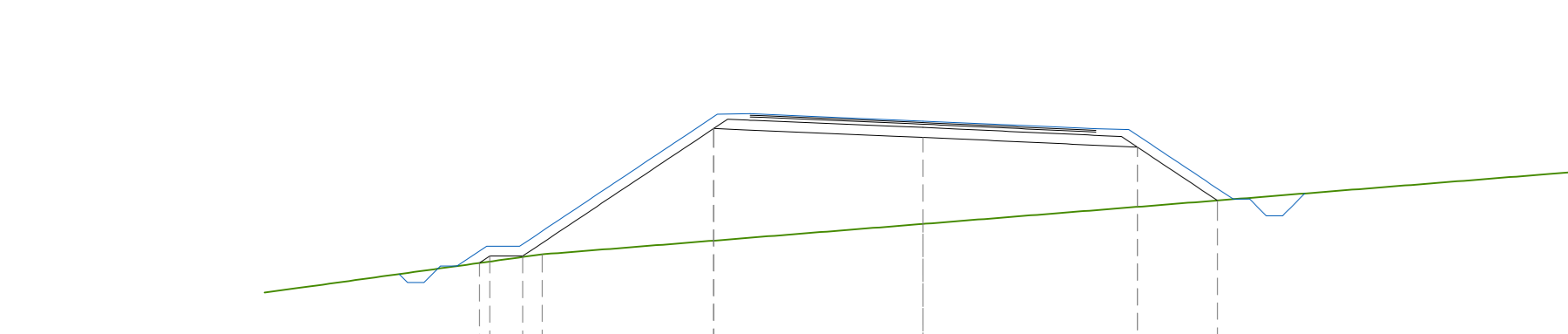
RELEVATI	72,23 m <sup>2</sup>
SOPRASTRUTTURA STRADALE	10,50 m <sup>2</sup>
STRATO DI BINDER	10,50 m <sup>2</sup>
STRATO DI BASE	10,50 m <sup>2</sup>
STRATO DI FONDAZIONE	3,72 m <sup>2</sup>

SEZIONE N. 70  
QT. PROGETTO 284,349  
DIST. PROJ.: 1475,00  
DIST. PREC.: 25,00  
DIST. SUCC.: 25,00

RELEVATI	143,38 m <sup>2</sup>
SOPRASTRUTTURA STRADALE	10,50 m <sup>2</sup>
STRATO DI BINDER	10,50 m <sup>2</sup>
STRATO DI BASE	10,50 m <sup>2</sup>
STRATO DI FONDAZIONE	3,72 m <sup>2</sup>

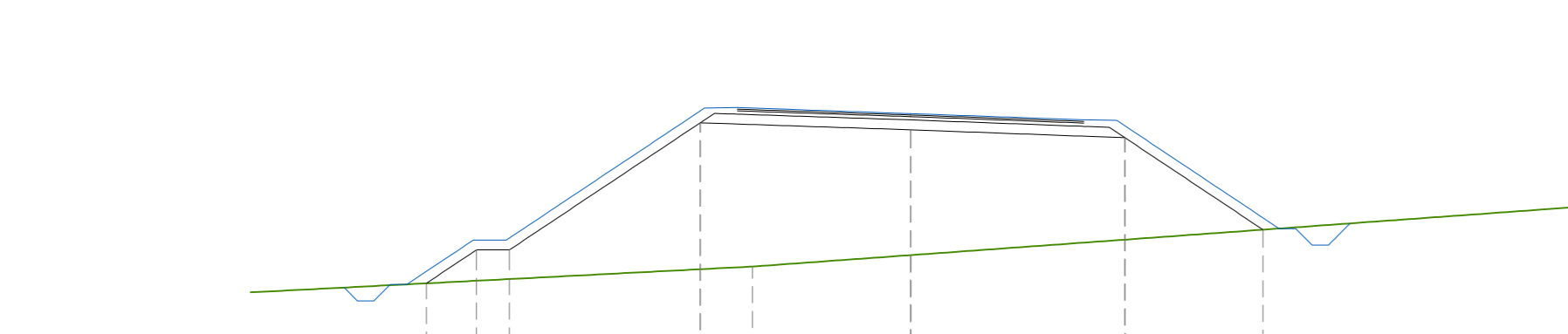
SEZIONE N. 75  
QT. PROGETTO 282,607  
DIST. PROJ.: 1550,00  
DIST. PREC.: 25,00  
DIST. SUCC.: 25,00

SEZIONE N. 80  
QT. PROGETTO 280,083  
DIST. PROJ.: 1650,00  
DIST. PREC.: 25,00  
DIST. SUCC.: 25,00




SCALA 1:200  
QT. RIF. 273,500

QUOTE TERRENO									
QUOTE PROGETTO									
DIST. PARZIALI PROGETTO	5,80	6,36	6,52	2,42					
DIFF. DI QUOTA	-0,00	-3,82	-3,76	-3,58	-3,12	-2,65	-2,47	-2,37	-0,00



SCALA 1:200  
QT. RIF. 272,000

QUOTE TERRENO									
QUOTE PROGETTO									
DIST. PARZIALI PROGETTO	5,78	6,37	6,50	4,18					
DIFF. DI QUOTA	-0,00	-4,88	-4,85	-4,70	-4,29	-3,89	-3,73	-3,64	-0,00



SCALA 1:200  
QT. RIF. 267,500

QUOTE TERRENO									
QUOTE PROGETTO									
DIST. PARZIALI PROGETTO									
DIFF. DI QUOTA	-0,00	-8,43	-8,2						