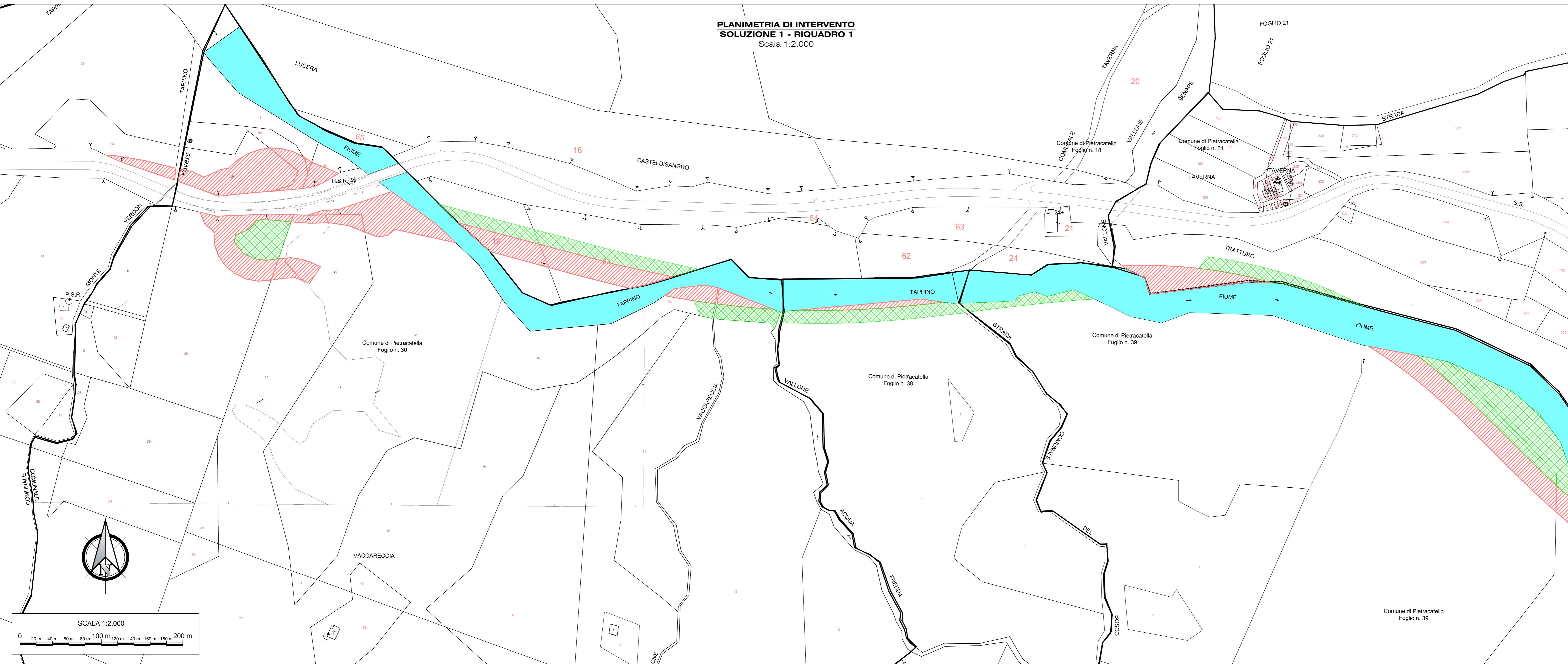





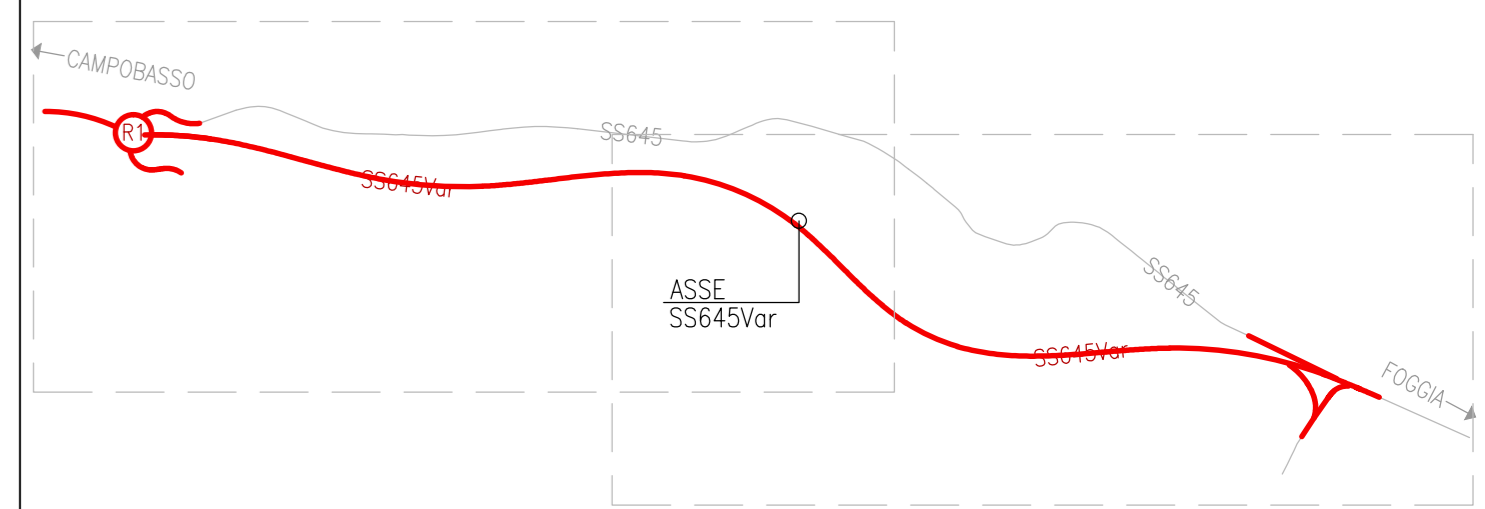
**PLANIMETRIA DI INTERVENTO
SOLUZIONE 1 - RIQUADRO 1**
Scala 1:2.000



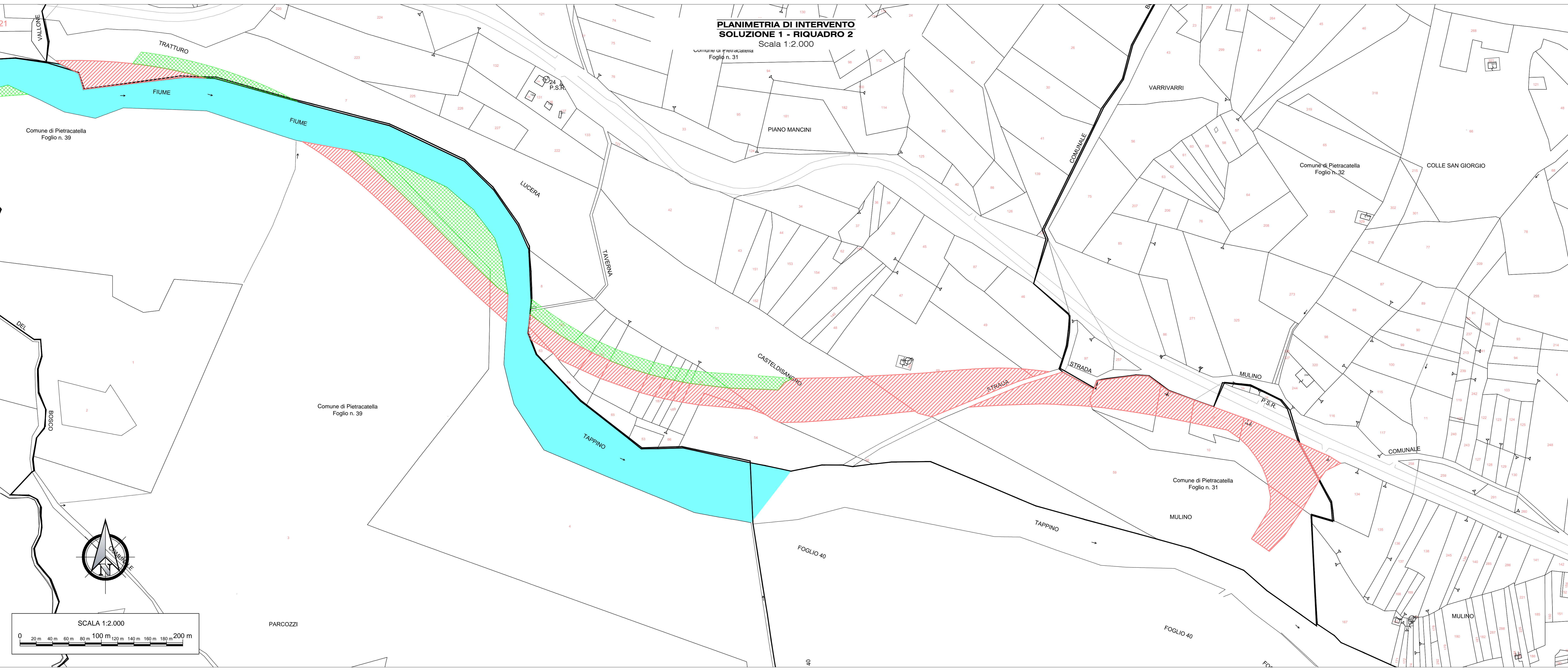
LEGENDA

-  Superfici oggetto di esproprio
-  Superfici oggetto di occupazione temporanea
-  Limite fogli di mappa

KEY-PLAN ASSI



**PLANIMETRIA DI INTERVENTO
SOLUZIONE 1 - RIQUADRO 2**
Scala 1:2.000



 **anas**
GRUPPO IRI ITALIANI

Coordinamento Territoriale Adriatica
Area Compartmentale Molise

S.S. 645 "Fondovalle Tappino"
Variante al tratto in frana tra il Km 16+000 ed il Km 20+000

PROGETTO DI FATIBILITA' TECNICA ED ECONOMICA

PROGETTISTA Ing. Girolamo LOSACCO		GEOLOGIA Gott. Paolo SCORCIA	
GRUPPO DI PROGETTAZIONE Geom. Pasquale CAVANNI Geom. Antonio DI PASQUO Geom. Adriano DI SOMMA Geom. Giorgio MONTALTO Geom. Antonio RICCARDIELLA		ASSISTENZA ALLA PROGETTAZIONE Studio Tecnico Ing. Pasquale DE BIASE Via Falcone e Borsellino, 85 - 79121 Barletta (BT) Tel. 0884 789818 - Cell. 320 8547977 email: debiase@studiogebiose.it	
PROTOCOLLO	DATA	RESPONSABILE DEL PROCEDIMENTO Ing. Vincenzo LOMMA	

Piano Particolare Preliminare di Esproprio
Planimetria

CODICE PROGETTO	NOME FILE	REVISIONE	SCALA
CE105	069_T_00 ES 00 ESP PC 01 A	A	1 : 2.000
CODICE ELABORATO	TOOESQESP001		
REVISIONE	DESCRIZIONE	DATA	REDDATTO
A		MARZO 2018	
		VERIFICATO	APPROVATO