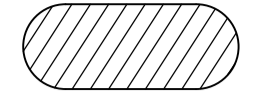




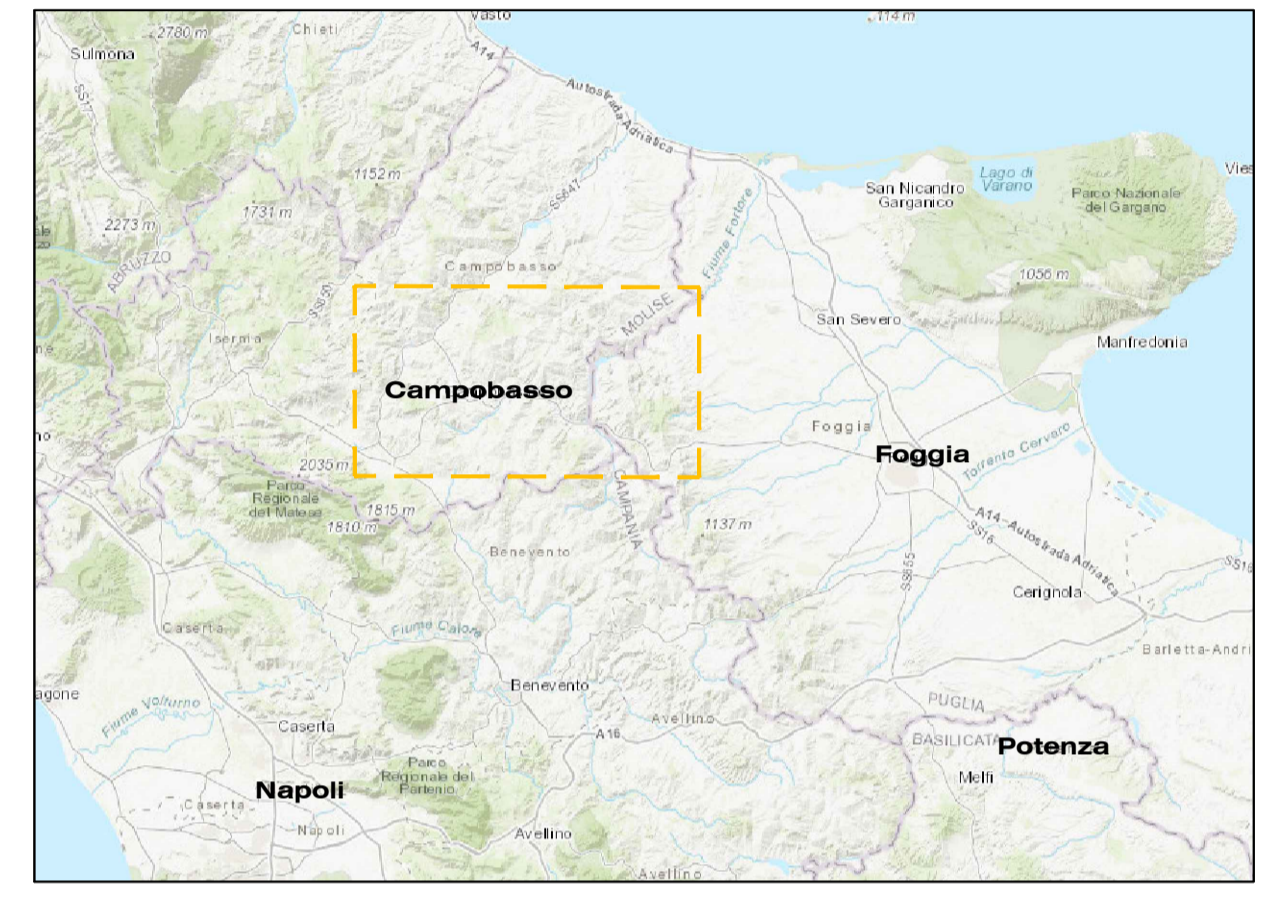
**LEGENDA**

-  Area di intervento
-  Discarica per rifiuti non pericolosi
-  Cava

Cave				
Codice	Nome società	Comune	Località	Distanza
CAV-1	Tamburro Giovanni e c.	Vinchiaturò (CB)	Contrada Gugliete	31,0 km
CAV-2	Felice Vincenzo & Figli snc	Ceremaggiore (CB)	Monte Saraceno	26,0 km
CAV-3	Felice Vincenzo & Figli snc	Ceremaggiore (CB)	Contrada Capolaccio	25,0 km

Discariche				
Codice	Nome società	Comune	Località	Distanza
DI-1	Ediscavi Iannaccone	Vinchiaturò (CB)	Strada Statale 17, 87	31,0 km
DI-2	Venditti Costruzioni S.r.l.	Gambatesa (CB)	Fondovalle Tappino	11,0 km

**KEY - MAP**



Coordinamento Territoriale Adriatica  
Area Compartimentale Molise

**S.S. 645 "Fondovalle Tappino"**  
Variante al tratto in frana tra il Km 16+000 ed il Km 20+000

**PROGETTO DI FATTIBILITA' TECNICA ED ECONOMICA**

PROGETTISTA Ing. <b>GIROLAMO LOSACCO</b>		GEOLOGIA Dott. <b>PASQUALE SCORCIA</b>	
GRUPPO DI PROGETTAZIONE Geom. <b>PASQUALE CIANNI</b> Geom. <b>ANTONIO PASQUO</b> Geom. <b>ADRIANO SOMMA</b> Geom. <b>GIORGIO MONTALTO</b> Geom. <b>ANTONIO RICCIARDELLA</b>		ASSISTENZA ALLA PROGETTAZIONE Studio Tecnico Ing. <b>PASQUALE DE BIASE</b> Via Falcone e Bonaiuto, 85 - 70121 Barietto (BT) Tel. 0883 1955618 - Cell. 335 6547777 email: debiase@studiodebiase.it	
PROTOCOLLO	DATA	RESPONSABILE DEL PROCEDIMENTO Ing. <b>VINCENZO LOMMA</b>	

Piano di Gestione delle Terre  
Planimetria dei siti per lo smaltimento e/o recupero dei rifiuti e/o  
l'approvvigionamento degli inerti

CODICE PROGETTO	NOME FILE	REVISIONE	SCALA
<b>CB105</b>	068_T 00 SG 00 AMB CD 01 A	<b>A</b>	1 : 50.000
CODICE ELABORATO			
<b>T00SG00AMB CD01</b>			
A	MARZO 2018		
REVISIONE	DESCRIZIONE	DATA	REDAITTO
			VERIFICATO
			APPROVATO