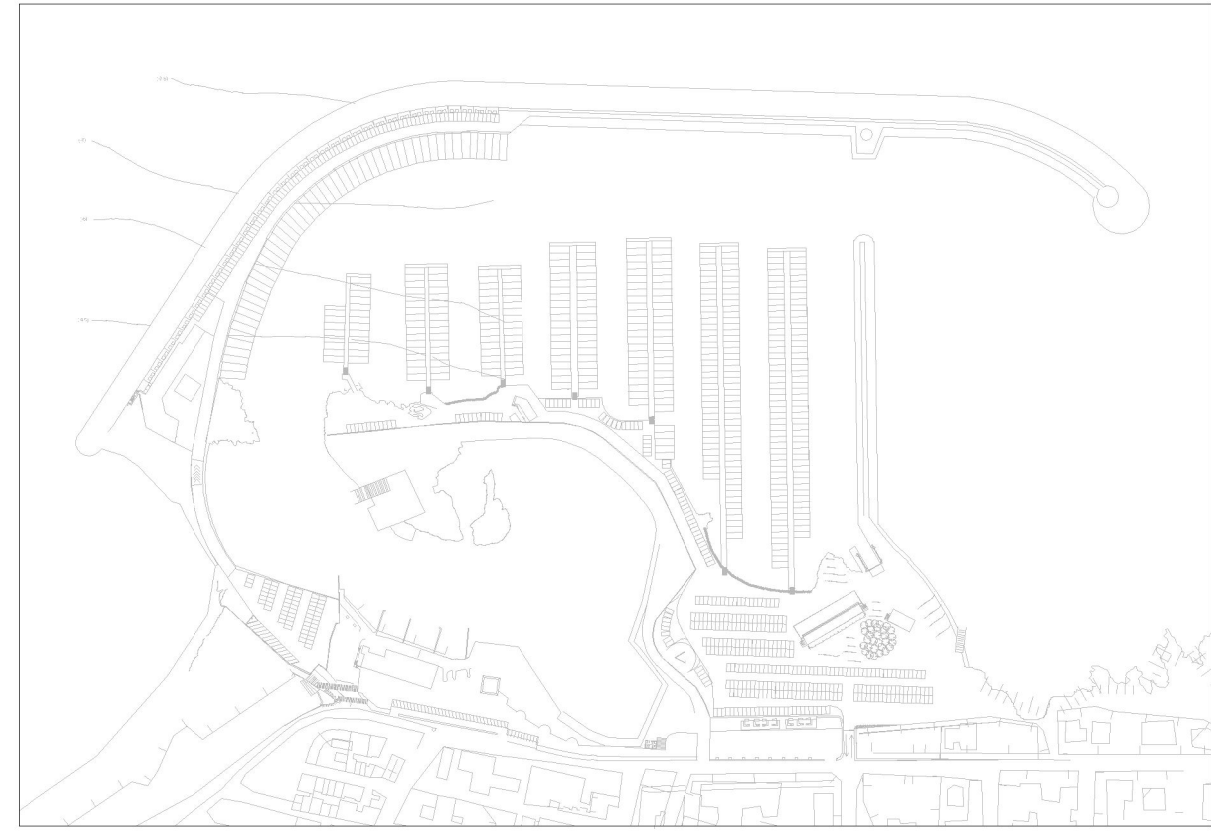



COMUNE DI MELENDUGNO Frazione San Foca  
**REGIONE PUGLIA**  
**PORTO DI SAN FOCA S.P.A.**  
 Porto Turistico-Stazionamento  
 PROGETTO DEFINITIVO PER L'AMPLIAMENTO E COMPLETAMENTO  
 DEL PORTO DI SAN FOCA ADEGUATO ALLE RISULTANZE DELLE  
 PROVE SUL MODELLO FISICO REALIZZATO DAL POLITECNICO DI BARI

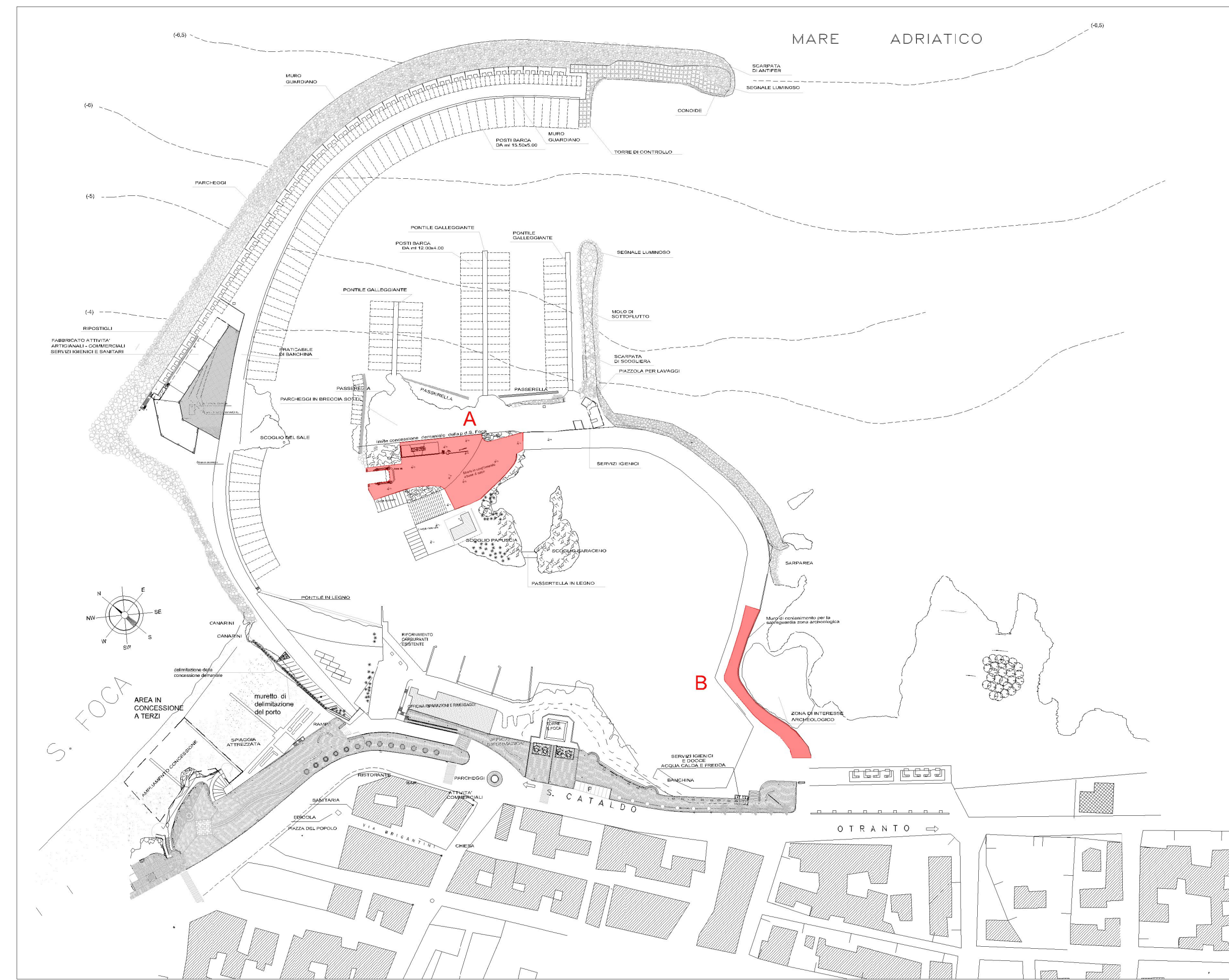


**SALVAGUARDIA ZONA ARCHEOLOGICA**

PROGETTISTI  
 Ing. Antonio Candido Ing. Donato Candido Ing. Luigi Del Grosso Ing. Franco Gallo




SETTEMBRE 2018 INT.TAV. 17 Rev.



Planimetria Progetto - Scala 1:2000

aree da modificare  
 area da demolire

0 50 100 150m.



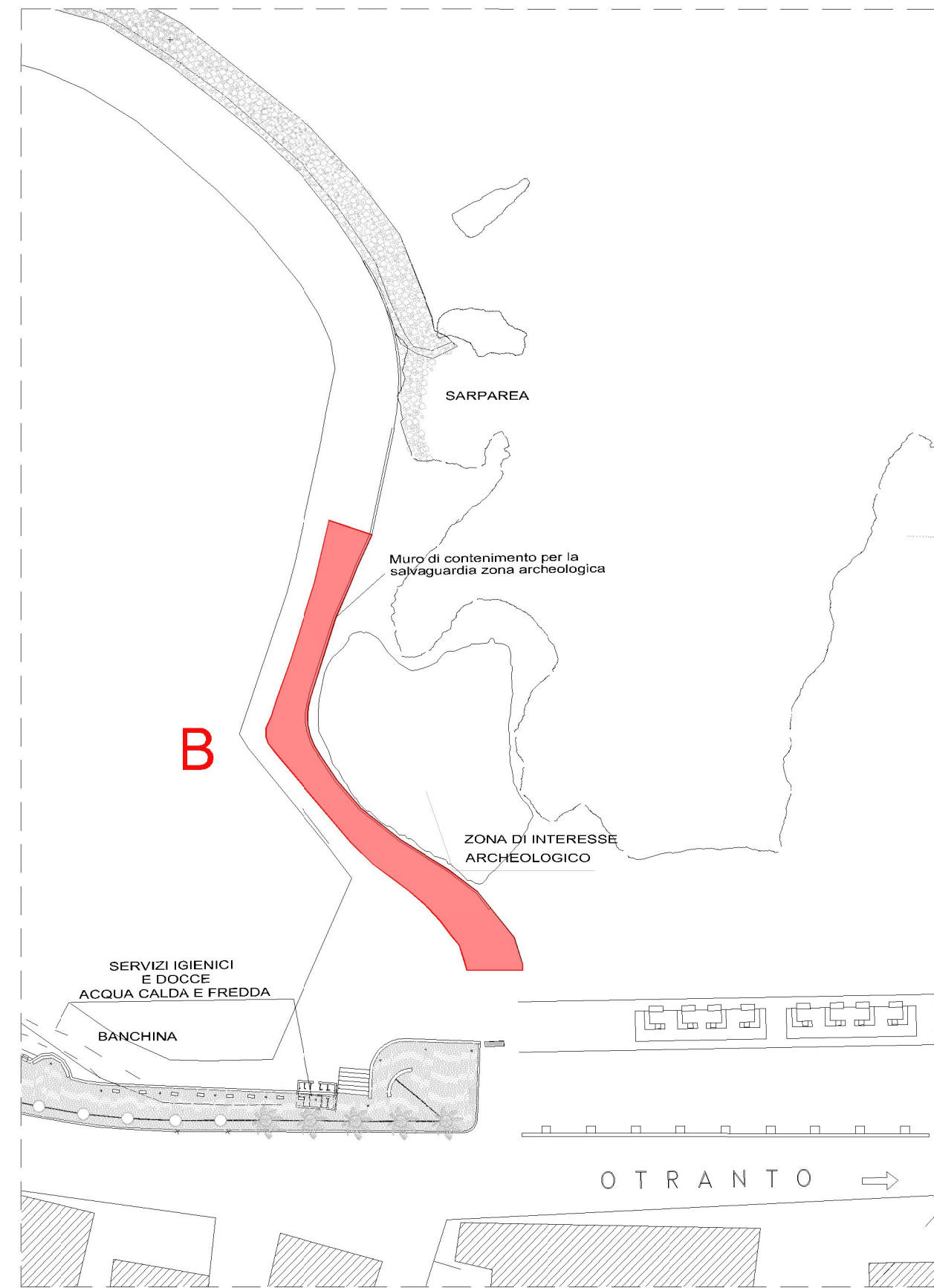
Aree portuali oggetto di intervento

La zona archeologica con l'intervento riportato, già appaltato dal Comune di Melendugno, approvato dalle Soprintendenze, è stata delimitata e protetta con recinzione sul lato strada di accesso alla parte di porto esistente e palizzata in legno verso la zona di cui si chiede l'ampliamento della concessione marittima. Il progetto prevede la valorizzazione della zona archeologica anche se esterna all'area di cui si chiede la concessione, rendendo le preesistenze come punto di attrazione turistica staccato dalla recinzione della Porto di San Foca. Il notevole interesse all'analisi accurata del sito archeologico, ha previsto di mantenere una fascia di rispetto limitrofa al sito. Sempre in relazione all'attenzione posta nei confronti dell'ambiente preesistente si è posta particolare cura nell'indagine sul posto di ritrovamenti archeologici con la proposta di portarla alla luce per creare un'ulteriore attrattiva turistica sul sito prevedendo € 85.000,00 a spese della concessionaria per opere di scavo archeologico e sistemazione per la visitazione. In tutti gli spazi adiacenti (aiuole di testata parcheggi, zone limitrofe all'area archeologica) saranno messe a dimora ulteriori piantumazioni. Altrove, si provvederà con impianti in vaso. Prima dell'inizio lavori, sarà acquisito il parere della Soprintendenza Archeologica, come già è stato riportato nella relazione.



0 10 20 30 40m

STRALCIO ELABORATI RELAZIONE PAESAGGISTICA, DEL PROGETTO:  
 "OPERE DI DIFESA E RIPASCIMENTO DEL MOLO FORANEO DEL PORTO  
 DI SAN FOCA DI CUI ALLA CONCESSIONE DEMANIALE IN ESSERE  
 N.1/2001 E ALLA CONFERENZA DEI SERVIZI APPROVATA IL 20/09/2005  
 PROGETTO CON RIUTILIZZO RIBASSO D'ASTA" - DATA OTTOBRE 2013



Area archeologica - Scala 1:1000



Stato di fatto - area archeologica



Opere di progetto - area archeologica



Area archeologica - stato di fatto



Area archeologica - simulazione interventi progettuali