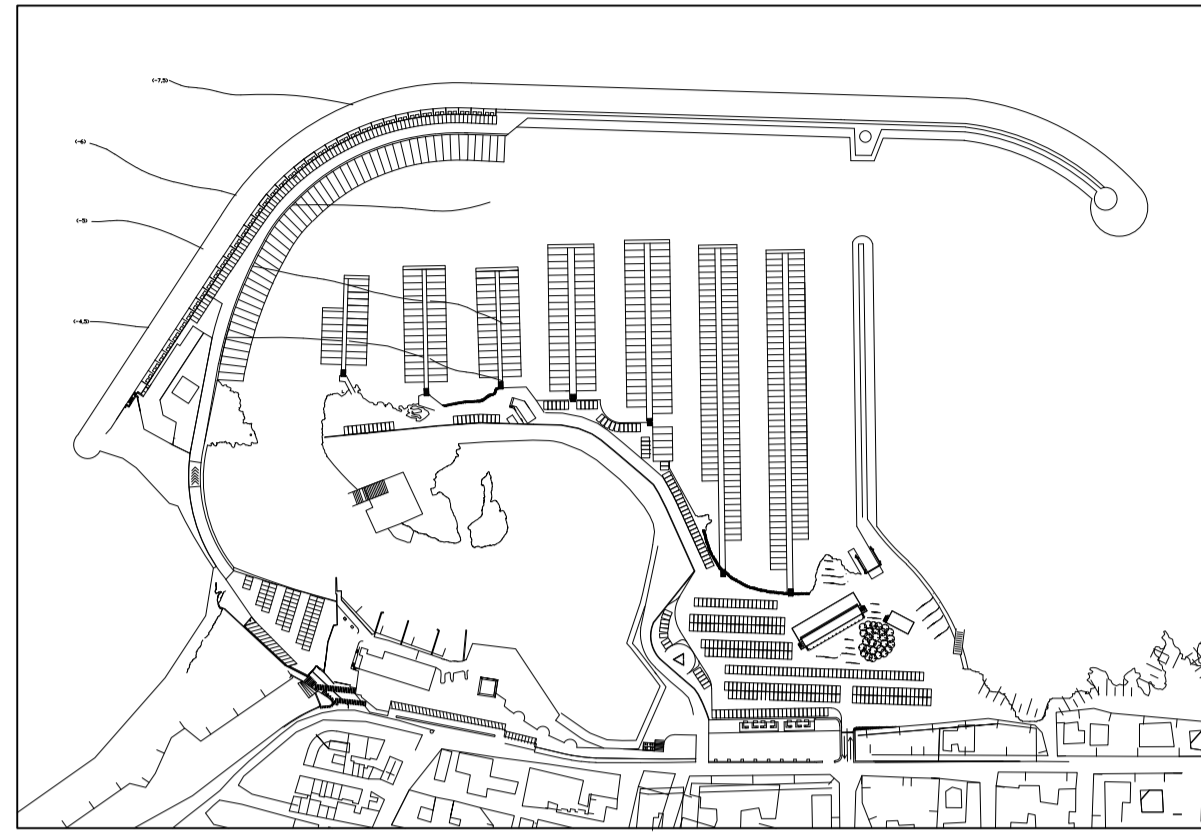


# REGIONE PUGLIA

## PORTO DI SAN FOCA S.P.A. Porto Turistico-Stazionamento

PROGETTO DEFINITIVO PER L'AMPLIAMENTO E COMPLETAMENTO  
DEL PORTO DI SAN FOCA ADEGUATO ALLE RISULTANZE DELLE  
PROVE SUL MODELLO FISICO REALIZZATO DAL POLITECNICO DI BARI



### INQUADRAMENTO URBANISTICO TERRITORIALE

#### PROGETTISTI

Ing. Antonio Candido Ing. Donato Candido Ing. Luigi Del Grosso Ing. Franco Gallo



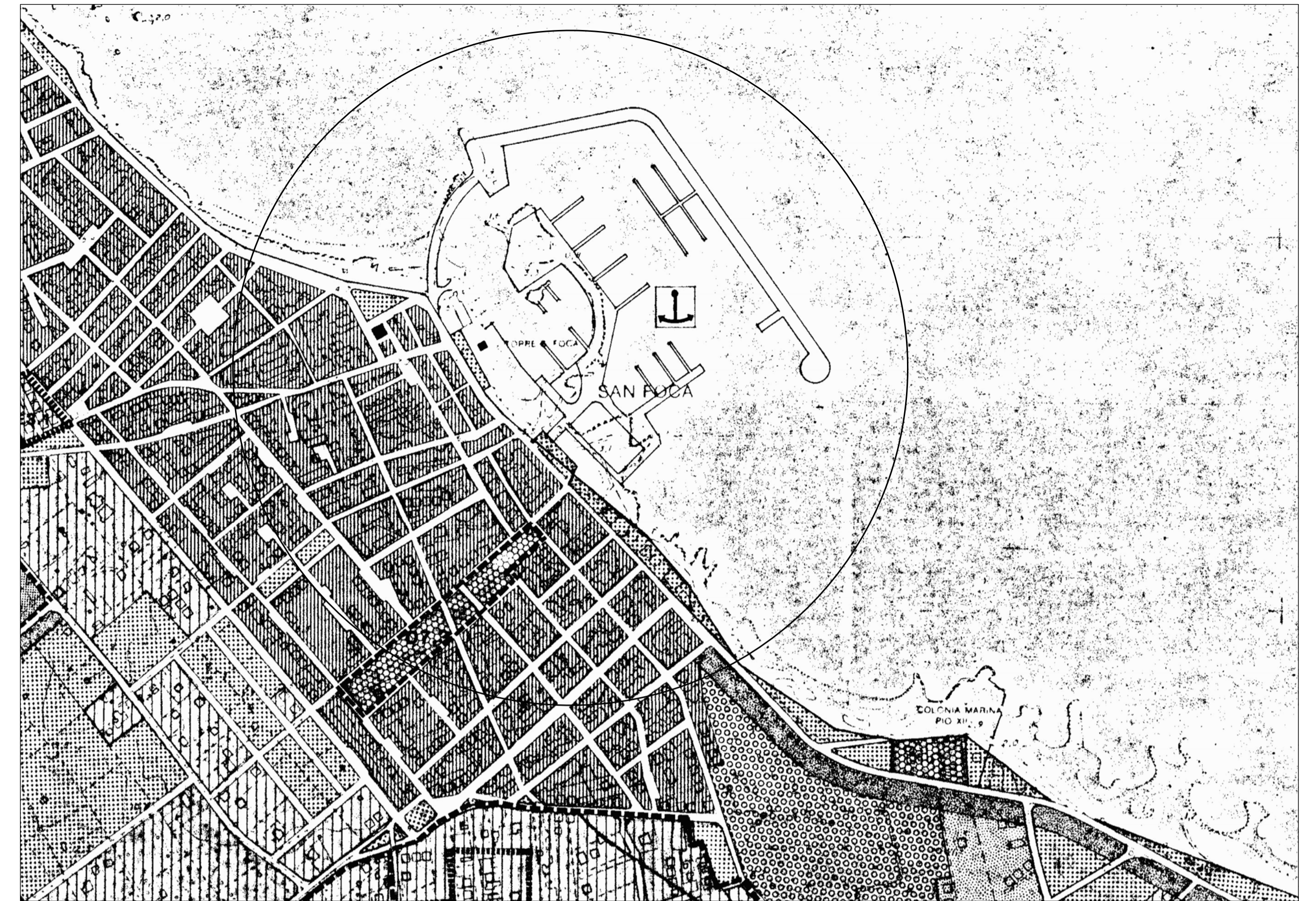
SETTEMBRE 2018 TAV. PC0 Rev.



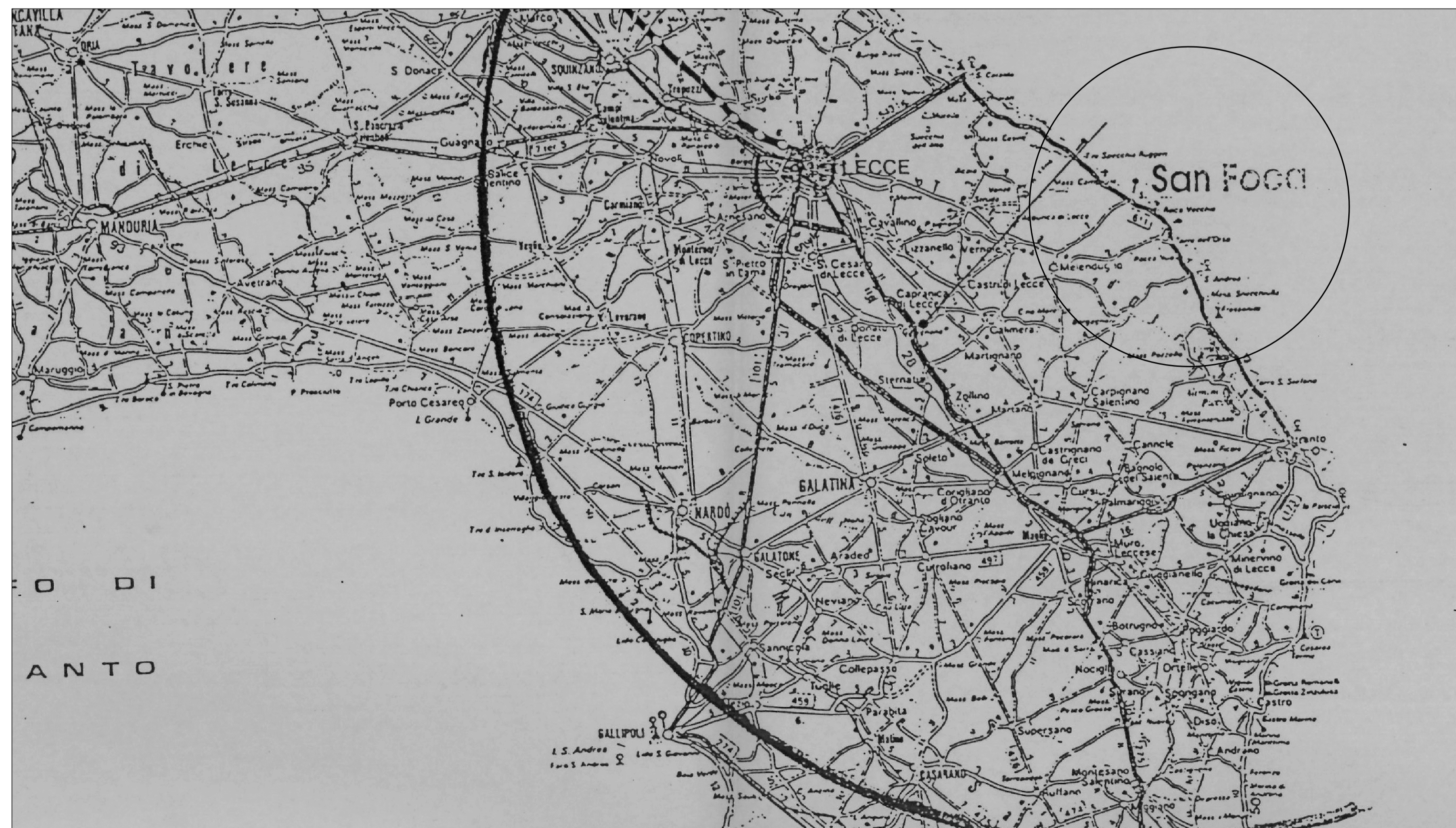
RILIEVO AEREOFOTOGRAMMETRICO 1948  
scala 1:2000



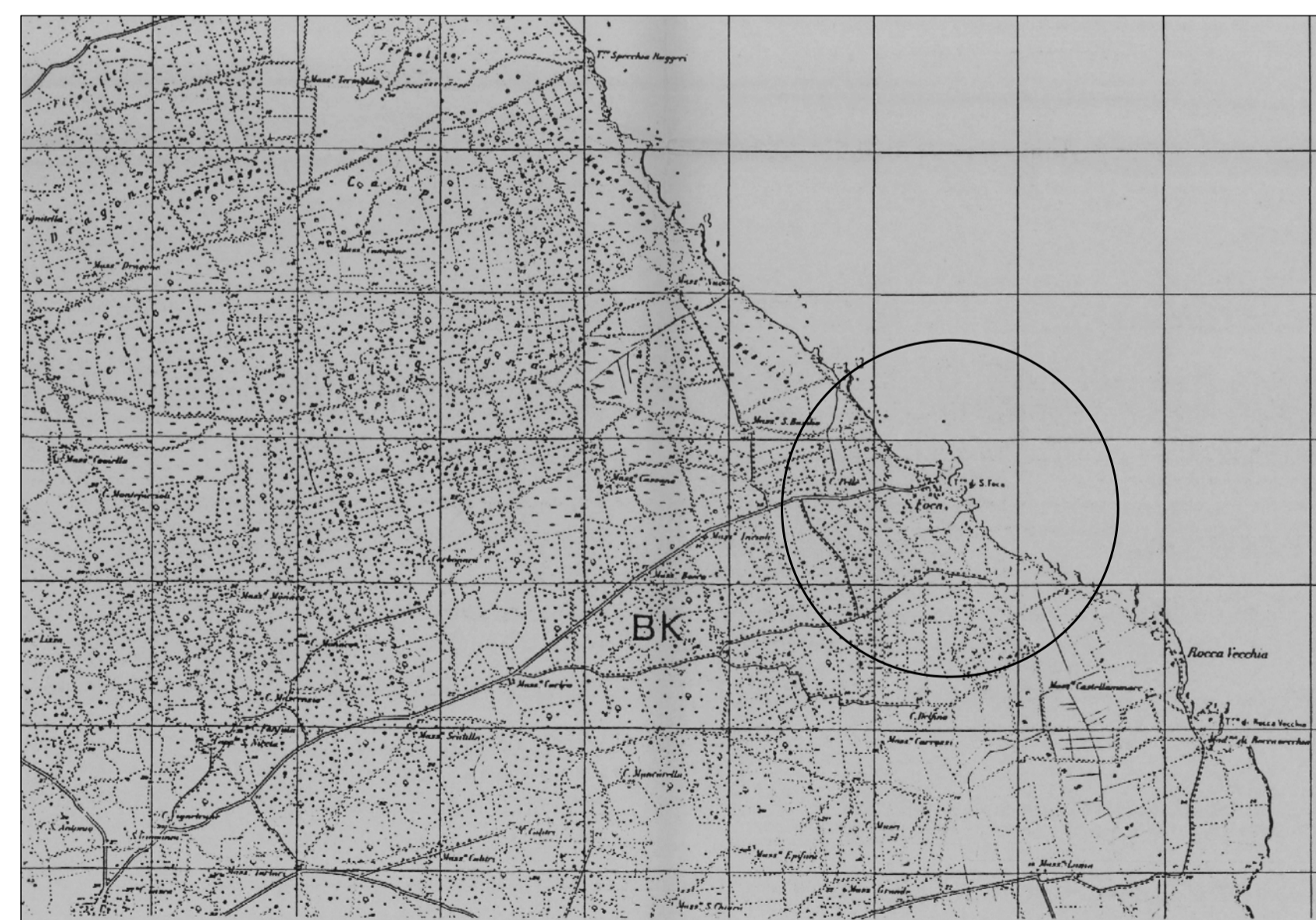
STRALCIO DEL RILIEVO AEREOFOTOGRAMMETRICO 1983  
scala 1:5000



STRALCIO DEL P.R.G. scala 1:5000



CARTA TERRITORIALE scala 1:250.000



CARTA IGM scala 1:25.000



FOTO AEREA




FOTO AEREA scala 1:2000