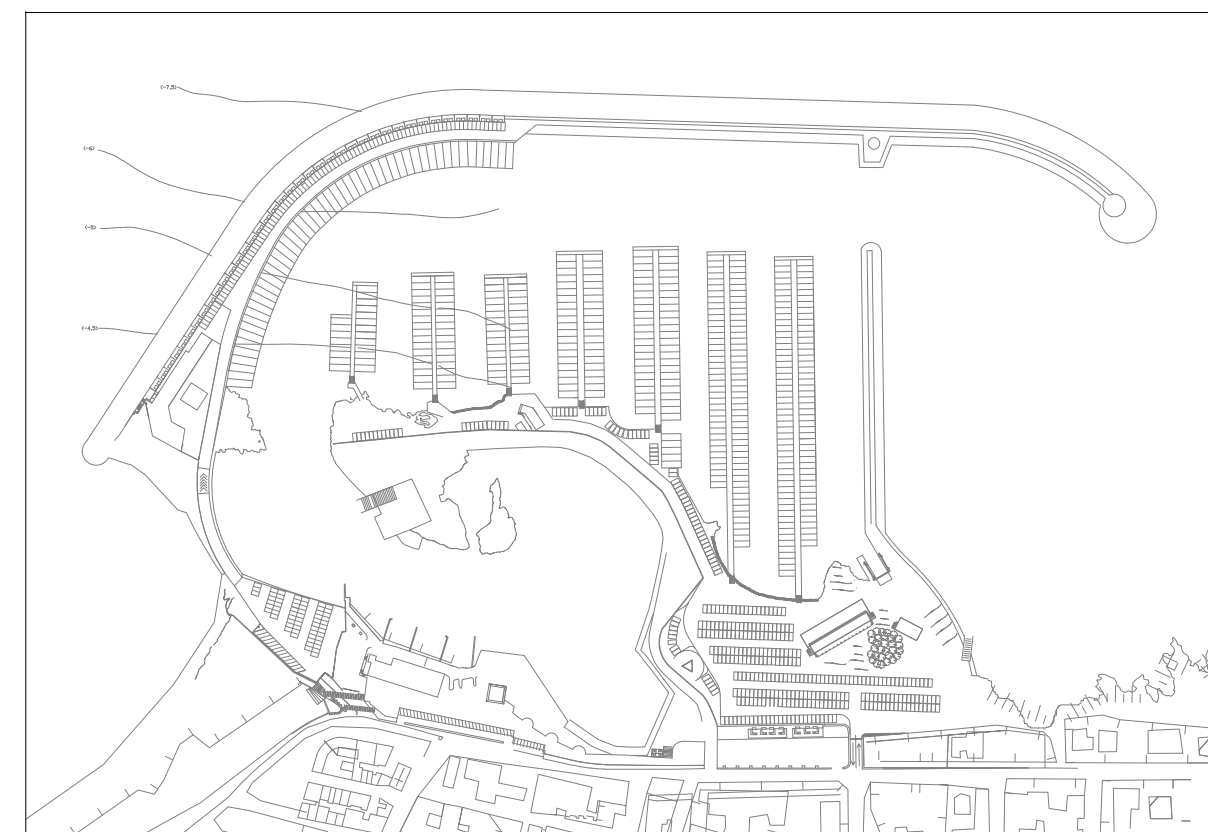


REGIONE PUGLIA

PORTO DI SAN FOCA S.P.A.
Porto Turistico-Stazionamento

PROGETTO DEFINITIVO PER L'AMPLIAMENTO E COMPLETAMENTO DEL PORTO DI SAN FOCA ADEGUATO ALLE RISULTANZE DELLE PROVE SUL MODELLO FISICO REALIZZATO DAL POLITECNICO DI BARI



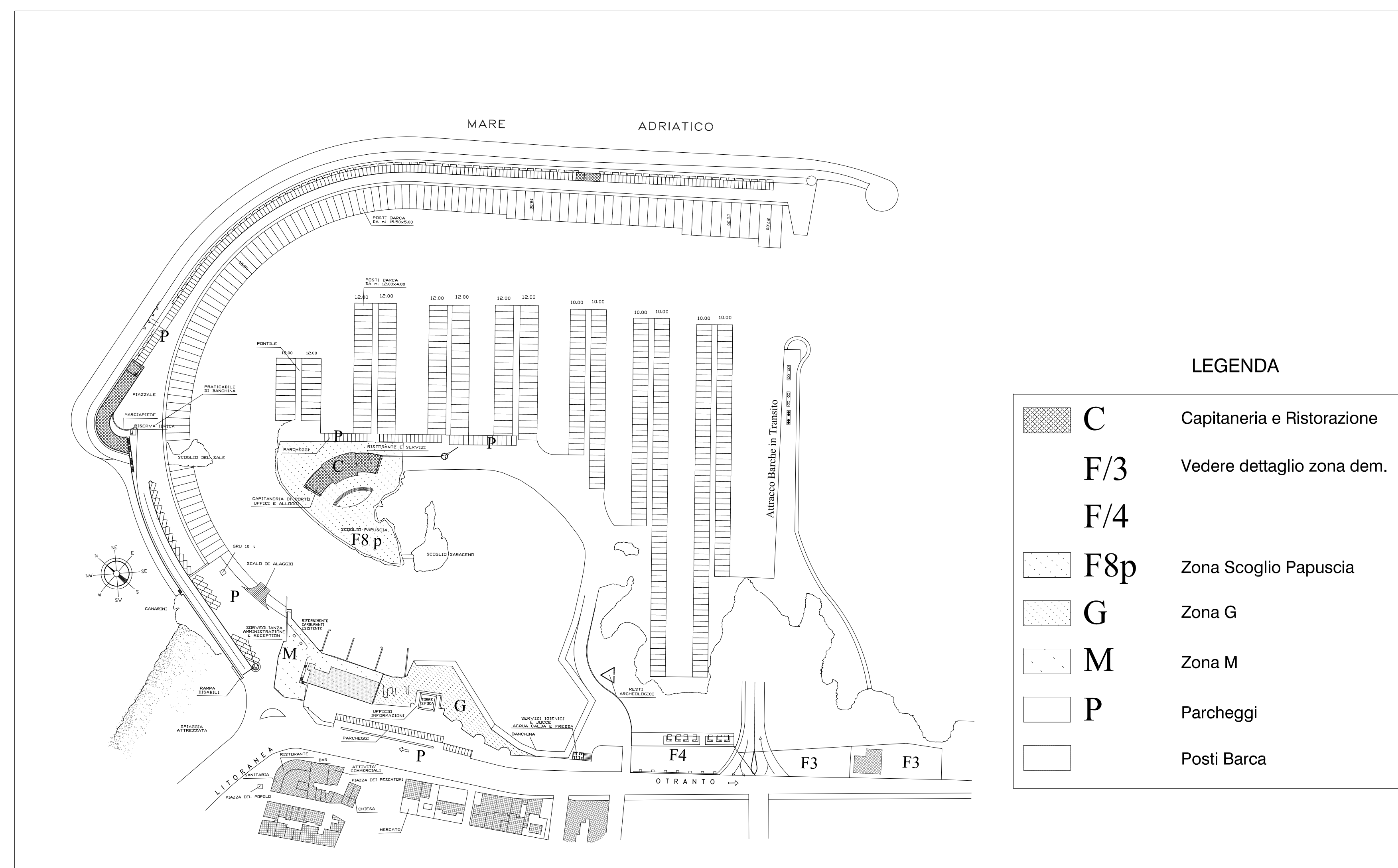
- Planimetria Generale di Ampliamento e Completamento scala 1:1000
- PRG Porto scala 1:2000
- Stato di fatto Porto scala 1:2000

PROGETTISTI

Ing. Antonio Candido Ing. Donato Candido Ing. Luigi Del Grosso Ing. Franco Gallo



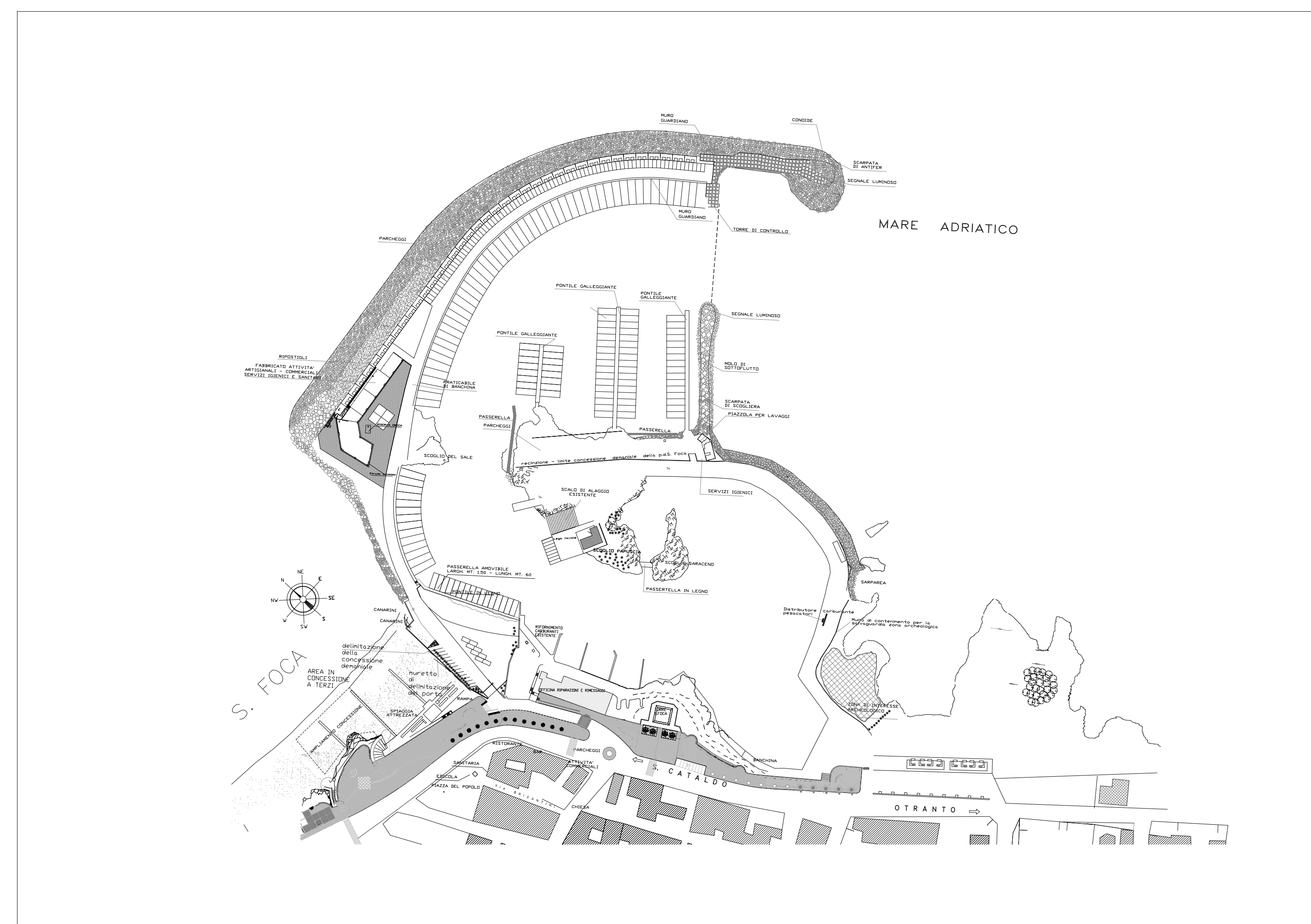
SETTEMBRE 2018 TAV. PC2 Rev.



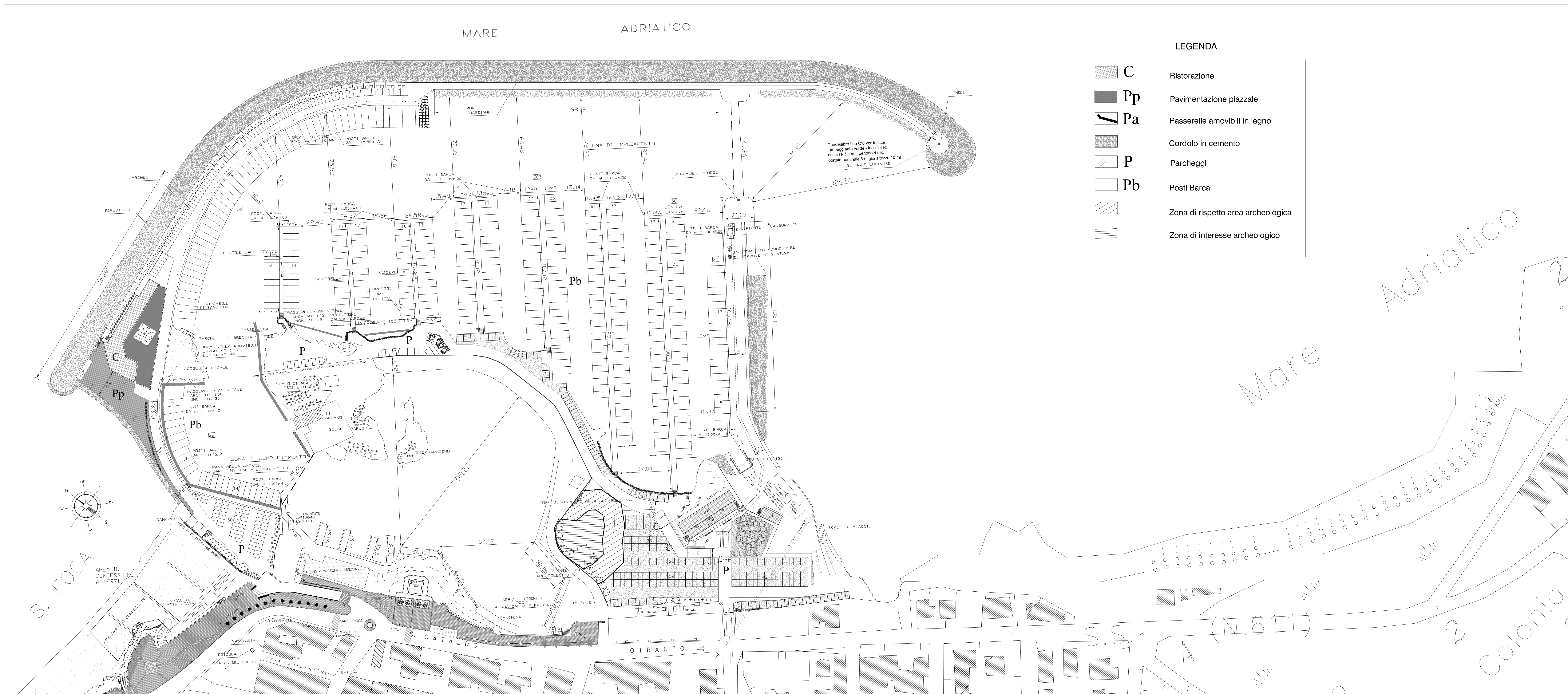
LEGENDA

- C Capitineria e Ristorazione
- F/3 Vedere dettaglio zona dem.
- F/4 Zona Scoglio Papuscia
- G Zona G
- M Zona M
- P Parcheggi
- Posti Barca

P.R.G. Porto - scala 1:2000



Stato di fatto Porto - scala 1:2000



LEGENDA

- C Ristorazione
- Pp Pavimentazione piazzale
- Pa Passerelle amovibili in legno
- Cordolo in cemento
- P Parcheggi
- Pb Posti Barca
- Zona di rispetto area archeologica
- Zona di interesse archeologico

Planimetria Generale di Ampliamento e Completamento - scala 1:1000