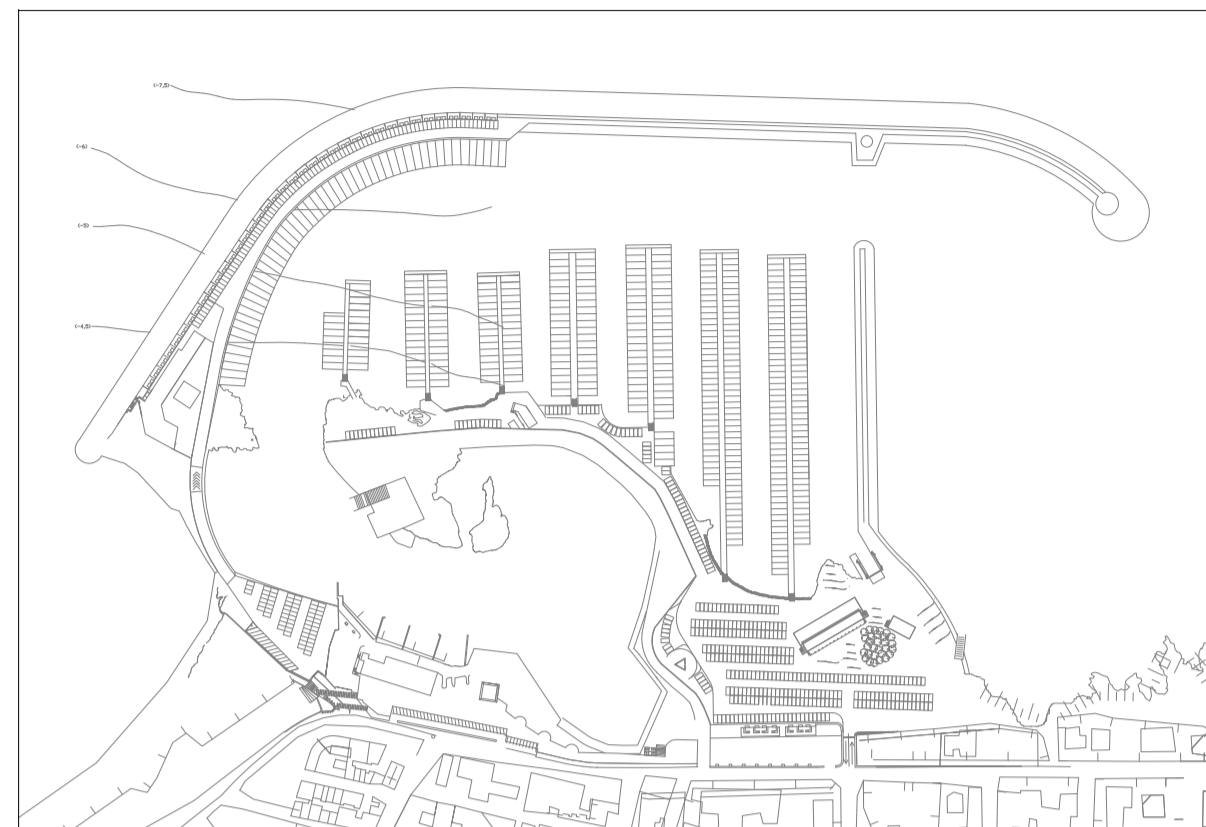


REGIONE PUGLIA

PORTO DI SAN FOCA S.P.A. Porto Turistico-Stazionamento


PROGETTO DEFINITIVO PER L'AMPLIAMENTO E COMPLETAMENTO DEL PORTO DI SAN FOCA ADEGUATO ALLE RISULTANZE DELLE PROVE SUL MODELLO FISICO REALIZZATO DAL POLITECNICO DI BARI



- Planimetria Generale di Ampliamento e Completamento scala 1:1000
- Planimetria del Porto indicante l'area di ampliamento della concessione demaniale

PROGETTISTI

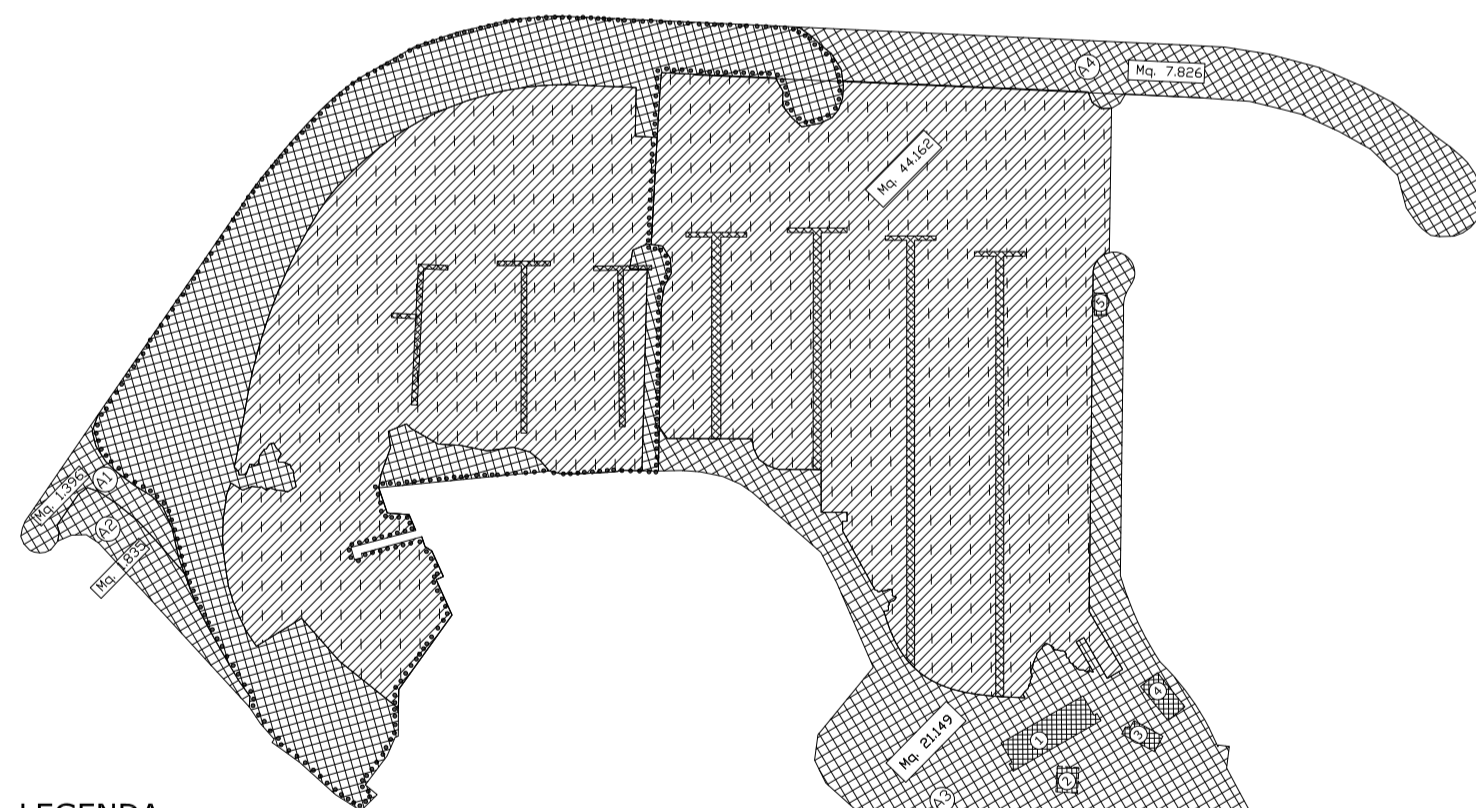
Ing. Antonio Candido Ing. Donato Candido Ing. Luigi Del Grosso Ing. Franco Gallo



SETTEMBRE 2018

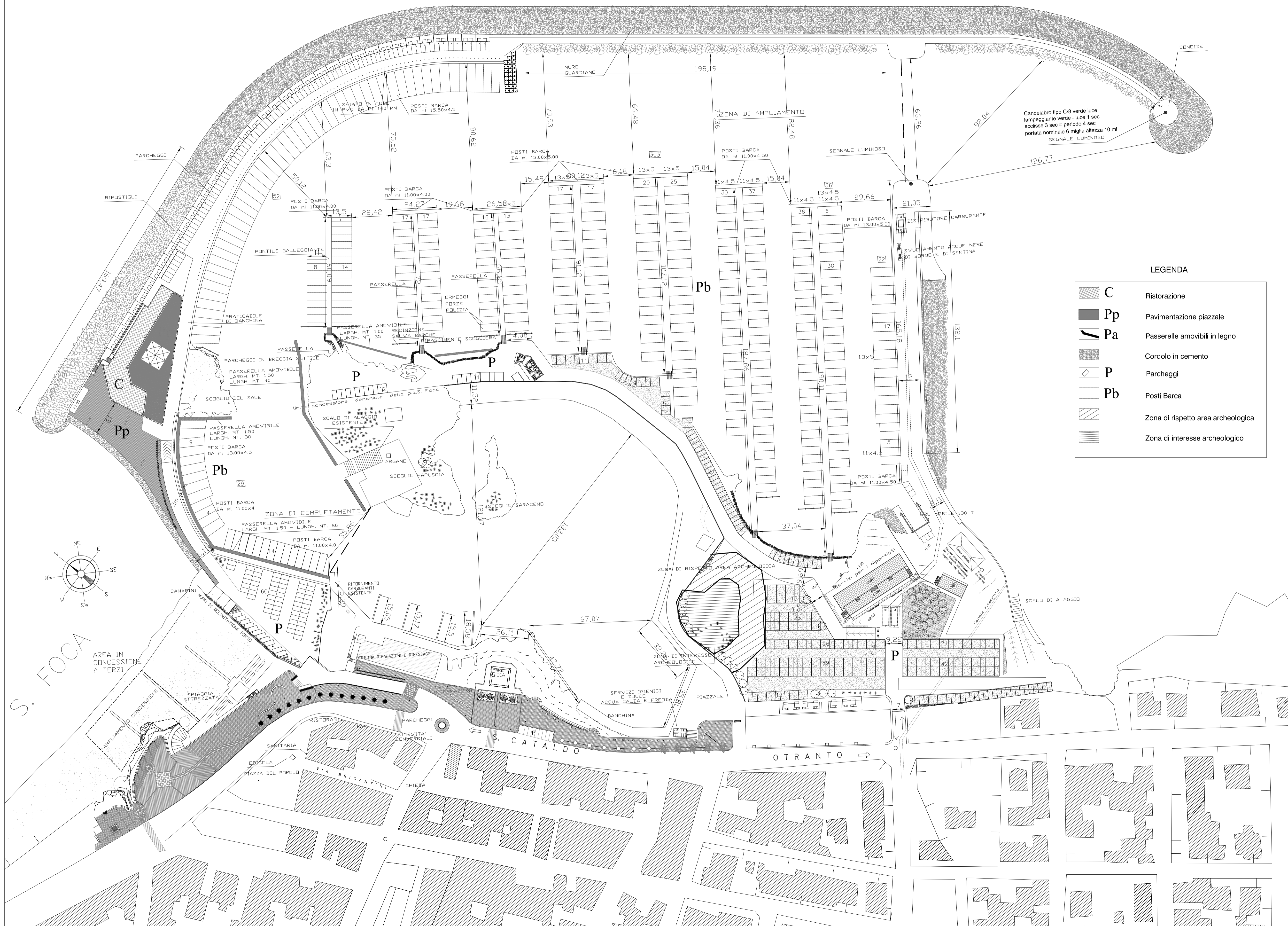
TAV. PC3

Rev.



LEGENDA

- SPECCHIO ACQUEO zona di espansione concessione demaniale
Mq. 44.162 (compreso pontili galleggianti)
- PONTILI GALLEGGIANTI
Mq. 2.394
- EDIFICI DA REALIZZARE
 - A3.1 Locale Servizi Igienici mq. 610
 - A3.2 Serbatoi Carburanti Internati mq. 115
 - A3.3 Locale Ufficio mq. 128
 - A3.4 Capannone Rimesaggio mq. 250
 - A3.5 Distributore Carburanti mq. 57
 - Tot. Mq. 1110
- AREA SCOPERTA
 - A1 Prolungamento Molo Foranea lato Ovest mq. 1.396
 - A2 Area per opere di protezione mq. 1.835
 - A3 Piazzale e Molo di Sottoflutto mq. 21.149
 - A4 Prolungamento Molo Foranea lato Sud-Est mq. 7.626
 - (Compreso la Sup. di sedine dei Fabbricati) Mq. 32.206
- RIEPILOGGIO AREA SCOPERTA 32.206 - 1.110 = Mq. 31.096
- Zone a terra tot. Mq. 22444
- Specchio Acqueo già in concessione Tot. Mq. 33471
- Limite area già in concessione con atto formale n°01/2001 tot. Mq. 55915



LEGENDA

- C Ristorazione
- Pp Pavimentazione piazzale
- Pa Passerelle amovibili in legno
- Cordolo in cemento
- P Parcheggi
- Pb Posti Barca
- Zona di rispetto area archeologica
- Zona di interesse archeologico

Planimetria Generale di Ampliamento e Completamento - scala 1:1000