


PIANTA IMPALCATO
SCALA 1:200

TANG. DI NOVARA ESISTENTE

S.P.299



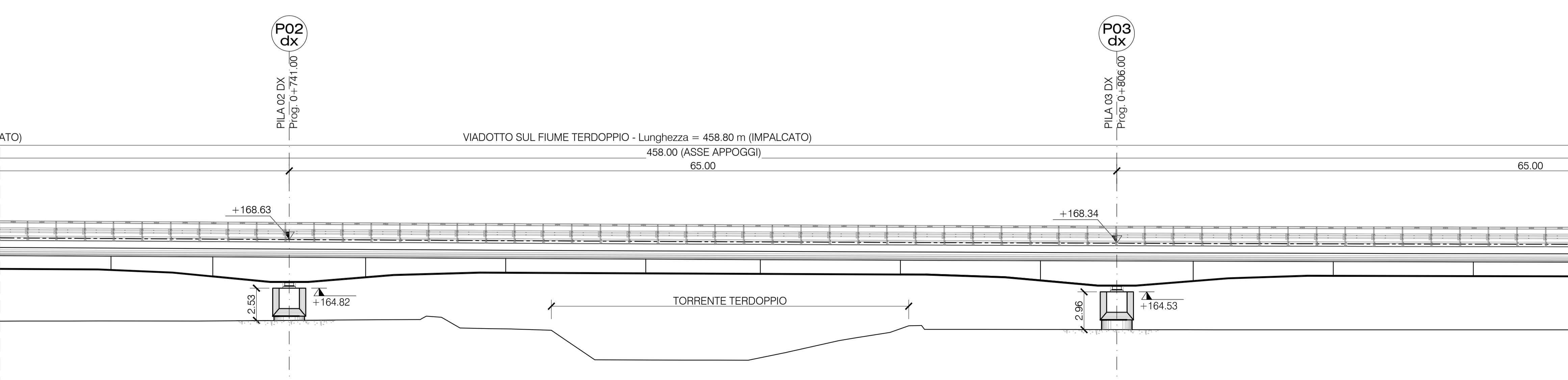
VIADOTTO SUL FIUME TERDOPPIO - Lunghezza = 458.80 m (IMPALCATO)

N.B.
"LA LUNGHEZZA DELLE CAMPATE È RIFERITA ALL'ASSE DI PROGETTO."

PROSPETTO LONGITUDINALE A-A
SCALA 1:200

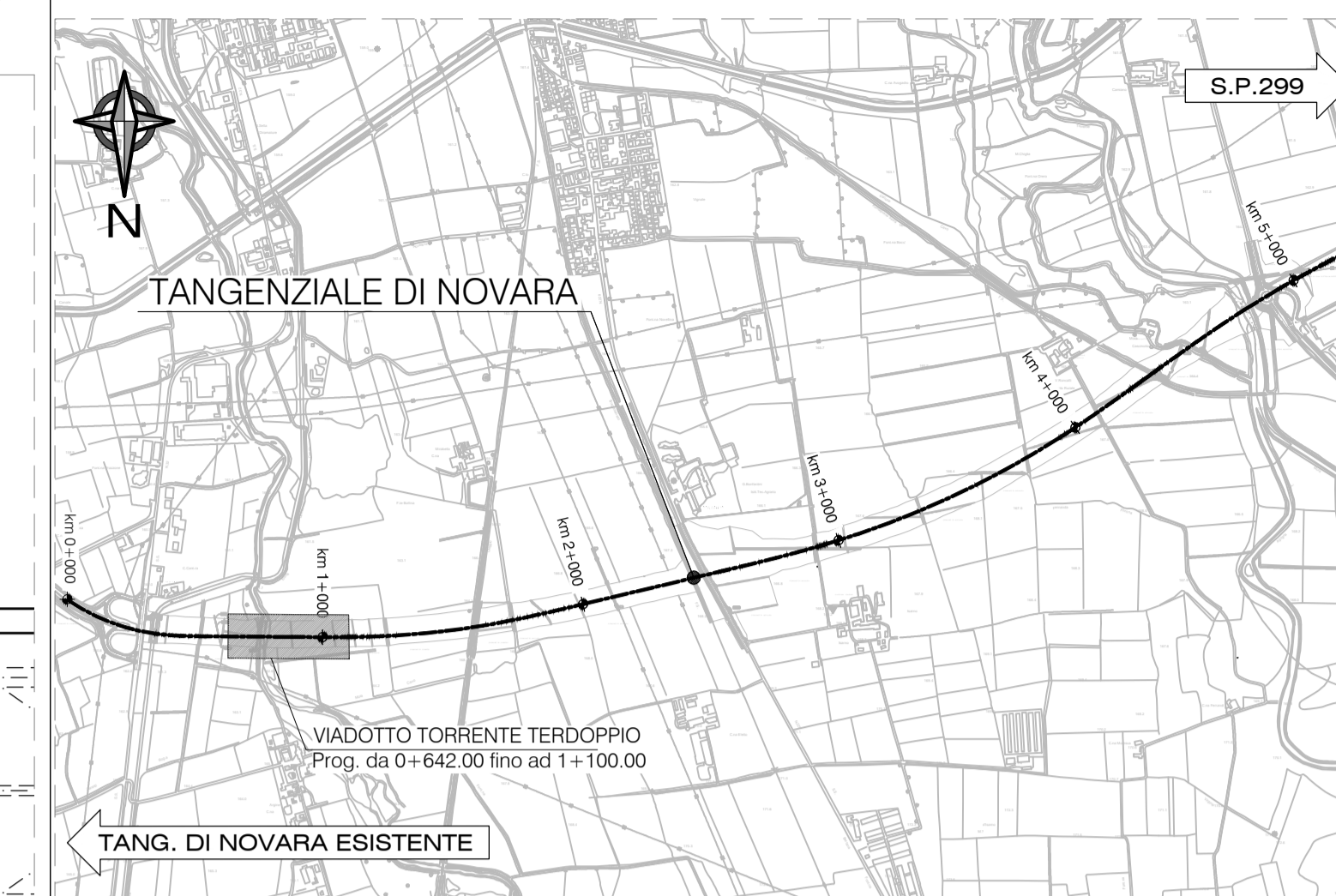
TANG. DI NOVARA ESISTENTE

S.P.299

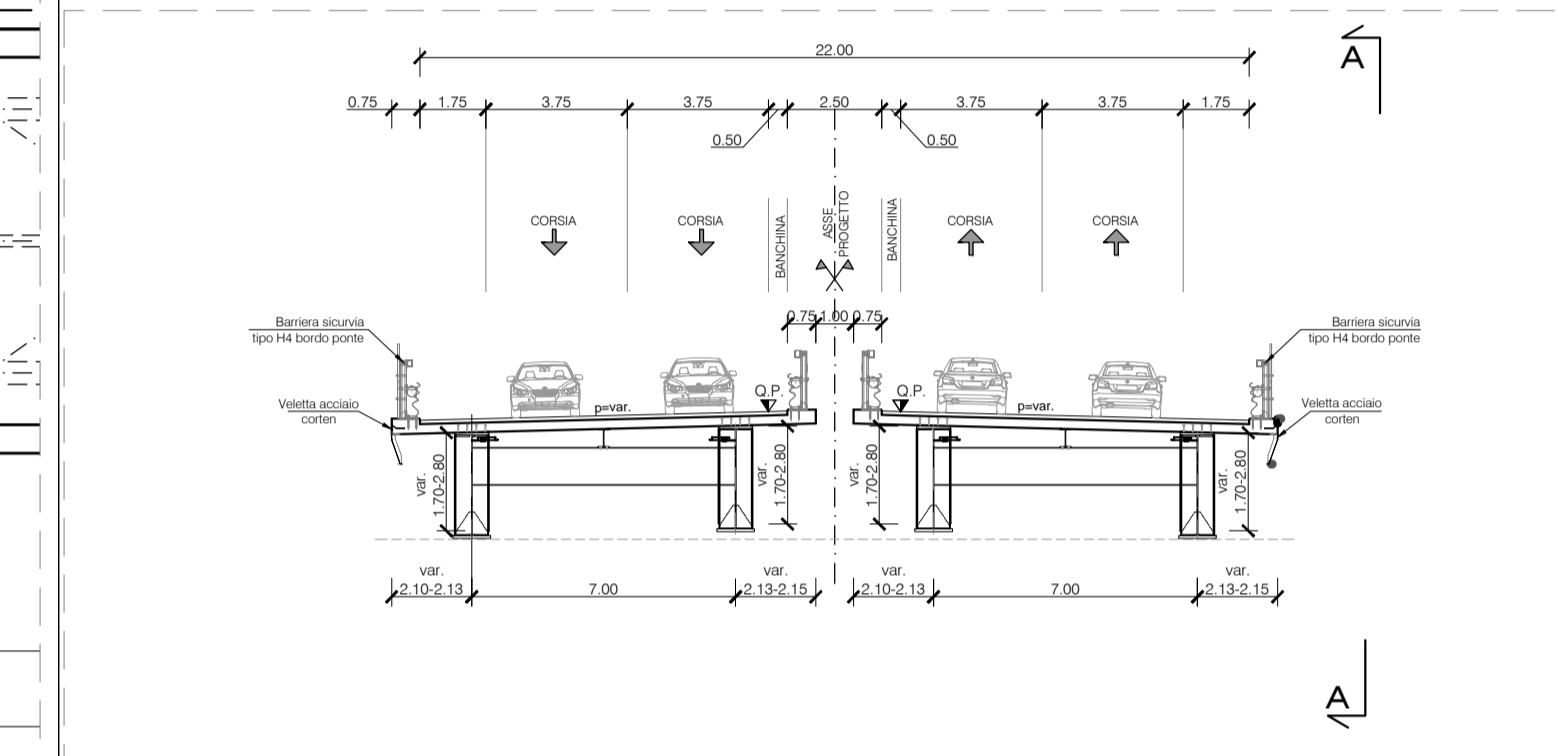


VIADOTTO SUL FIUME TERDOPPIO - Lunghezza = 458.80 m (IMPALCATO)

KEYPLAN



SEZIONE TRASVERSALE
SCALA 1:200



NOTE*

- Per i materiali e prescrizioni vedi tav. : T00VI02STRSC01B

anas
GRUPPO FS ITALIANE Direzione Progettazione e Realizzazione Lavori

COMPLETAMENTO E OTTIMIZZAZIONE DELLA
TORINO-MILANO CON LA VIABILITA' LOCALE MEDIANTE
INTERCONNESSIONE TRA S.S.32 E S.P.299
TANGENZIALE DI NOVARA
LOTTO "0" E LOTTO "1"

PROGETTO ESECUTIVO COD. TO166 CUP: F34E0600030001

PROGETTAZIONE: ANAS - DIREZIONE PROGETTAZIONE E REALIZZAZIONE LAVORI

<p>IMPRESA: A.T.I.</p> <p>Mandatario: Edilma</p> <p>Mandante: Direttore Tecnico A.T.I. Ing. A. Ridella</p>	<p>A.T.I. DI PROGETTAZIONE</p> <p>Mandatario: S.T.E. s.r.l. Structure and Transport Engineering Direttore Tecnico Ing. E. Moroni</p> <p>Mandante: Dott. Arch. Elisa Lucia ZANETTA Ordine Architetti P.P.C. Provincia di Novara e Verbania-Curso-Ossola n.1400</p> <p>Mandante: Dott. Ing. Matteo POLETTI Ordine degli Ingegneri Provincia di Novara n.2310/A</p>
---	---

RESPONSABILE INTEGRAZIONE PRESTAZIONI SPECIALISTICHE Ing. Francesco M. La Camera	IL GEOLOGO Dott. Geol. Maria Bruno
COORDINATORE PER LA SICUREZZA IN FASE DI PROGETTAZIONE Ing. Francesco M. La Camera	IL RESPONSABILE DEL PROCEDIMENTO Ing. Marcello Buonamico

OPERE D'ARTE MAGGIORI: PONTI E VIADOTTI
VIADOTTO TORRENTE TERDOPPIO
Pianta impalcato e prospetto longitudinale - Tav.2

CODICE PROGETTO	NOME FILE	REVISIONE	SCALA
PROGETTO DPT002 E 1801	000_T00_VI02_STR_DI02_B	B	1:200
D			
C			
B	EMISSIONE PER ISTRUTTORIA	OTTOBRE 2018	ZANELLA LA CAMERA RIDELLA
A	PRIMA EMISSIONE	APRILE 2018	ZANELLA LA CAMERA RIDELLA
REV.	DESCRIZIONE	DATA	REDATTO VERIFICATO APPROVATO