


**ASSE VIARIO MARCHE-UMBRIA
E QUADRILATERO DI PENETRAZIONE INTERNA
MAXI LOTTO 2**

LAVORI DI COMPLETAMENTO DELLA DIRETTRICE PERUGIA ANCONA:
SS. 318 DI "VALFABBRICA", TRATTO PIANELLO - VALFABBRICA
SS. 76 "VAL D'ESINO", TRATTI FOSSATO VICO - CANCELLI E ALBACINA - SERRA SAN QUIRICO
"PEDEMONTANA DELLE MARCHE", TRATTO FABRIANO-MUCCIA-SFERCIA.

PROGETTO DEFINITIVO

CONTRAENTE GENERALE: 	Il responsabile del Contraente Generale: Ing. Federico Montanari	Il responsabile Integrazioni delle Prestazioni Specialistiche: Ing. Salvatore Lieto
--	--	---

PROGETTAZIONE: Associazione Temporanea di Imprese

Mandataria: 	Mandanti:  	
--	--	---

RESPONSABILE DELLA PROGETTAZIONE PER L'A.T.I. Prof. Ing. Antonio Grimaldi GEOLOGO Dott. Geol. Fabrizio Pontoni COORDINATORE DELLA SICUREZZA IN FASE DI PROGETTAZIONE Ing. Michele Curiale			
--	---	---	---

IL RESPONSABILE DEL PROCEDIMENTO Ing. Giulio Petrizzelli		
---	--	--

2.1.2 - PEDEMONTANA DELLE MARCHE 3° stralcio funzionale: Castelraimondo nord - Castelraimondo sud 4° stralcio funzionale: Castelraimondo sud - innesto S.S.77 a Muccia SEZIONI TRASVERSALI <i>Sezioni trasversali correnti - by-pass di Muccia</i>	SCALA: 1:200 DATA: Maggio 2017
--	---

Codice Unico di Progetto (CUP) **F12C03000050021**

Codice elaborato:	Opera	Tratto	Settore	CEE	WBS	Id. doc.	N. prog.	Rev.
	L 0 7 0 3	2 1 3	E	0 9	C S 3 0 0 0	S E Z	0 1	A
Nome File: L0703213E09CS3000SEZ01A								

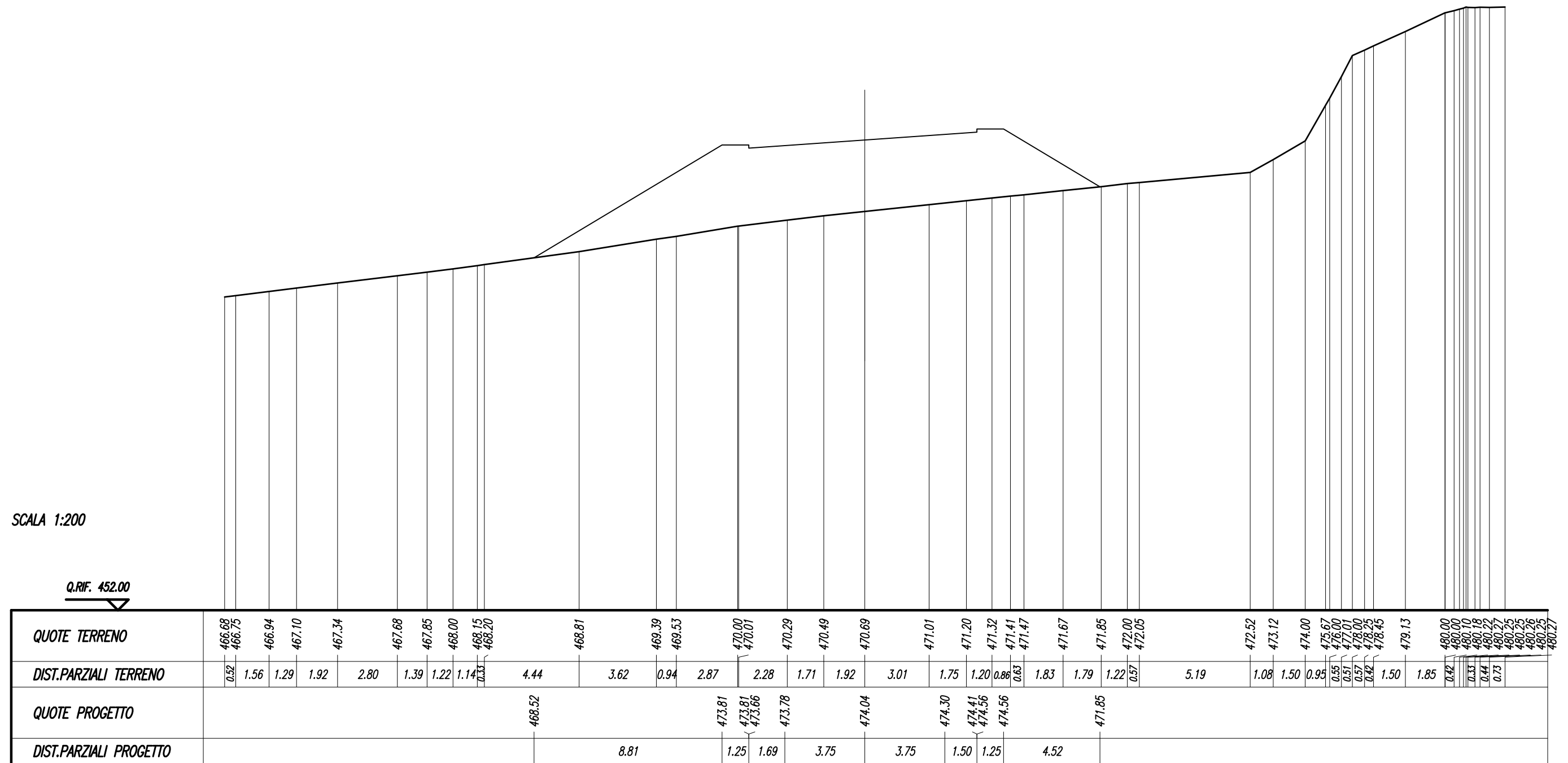
REV.	DATA	DESCRIZIONE	Redatto		Controllato	Approvato
A	Maggio 2017	Emissione per stralcio funzionale	PROGIN	R.Piccirillo	S. Lieto	A. Grimaldi
B						
C						

RILEVATI	
RILEVATO	69.43 mq

SEZIONE N. : 7
 Q. PROGETTO : 474.04
 DIST.PROG. : 0+185.53

SCALA 1:200

Q.RIF. 452.00

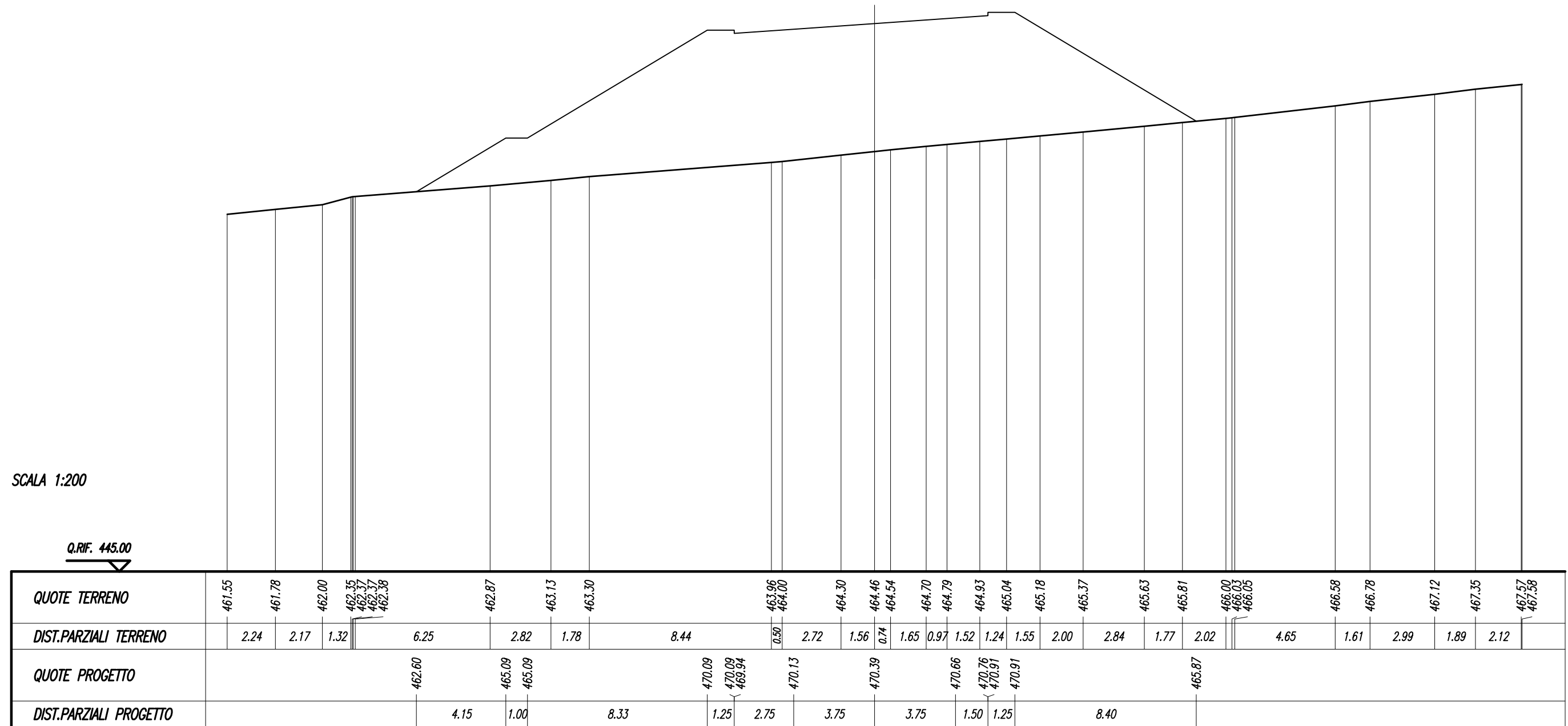


RILEVATI	
RILEVATO	151.35 mq

SEZIONE N. : 9
 Q. PROGETTO : 470.39
 DIST.PROG. : 0+255.64

SCALA 1:200

Q.RIF. 445.00

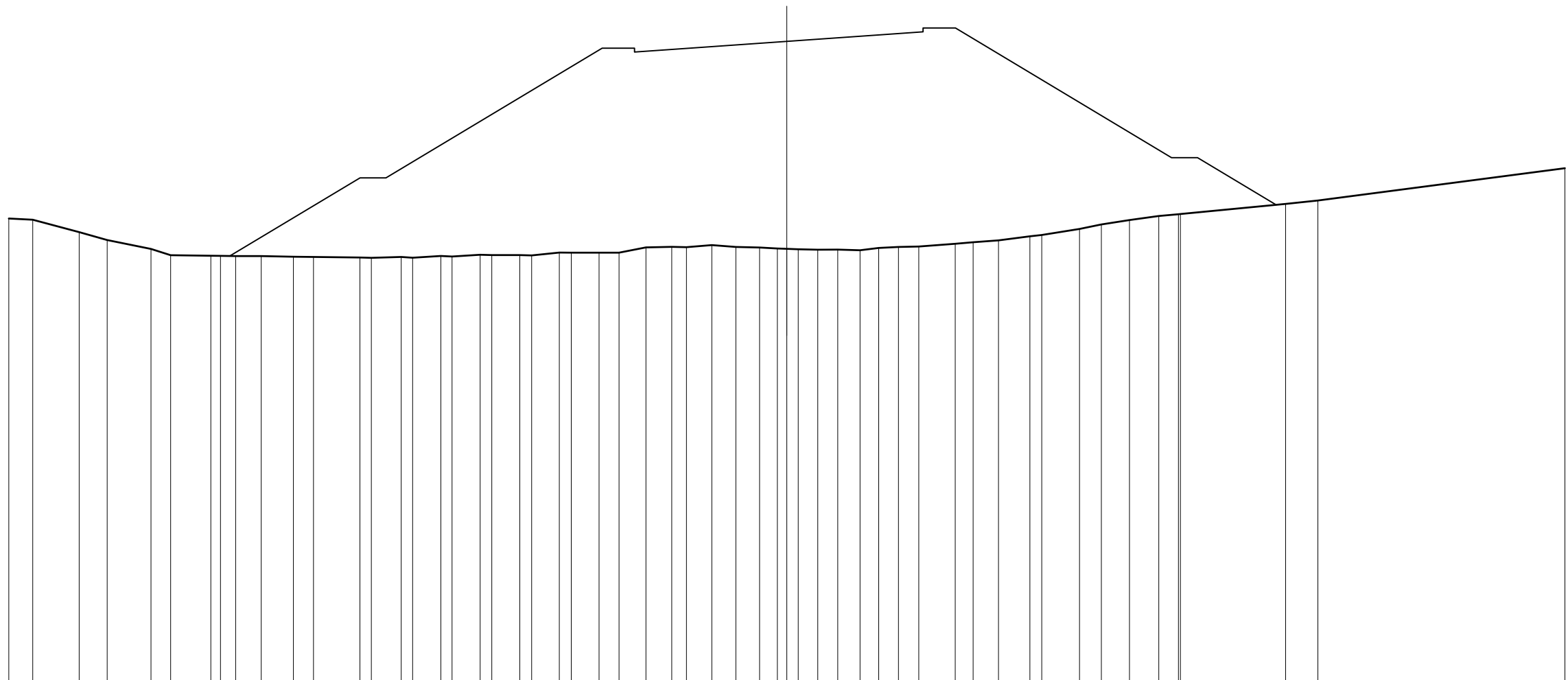


RILEVATI	
RILEVATO	214.54 mq

SEZIONE N. : 10
 Q. PROGETTO : 468.73
 DIST.PROG. : 0+299.75

SCALA 1:200

Q.RIF. 444.00



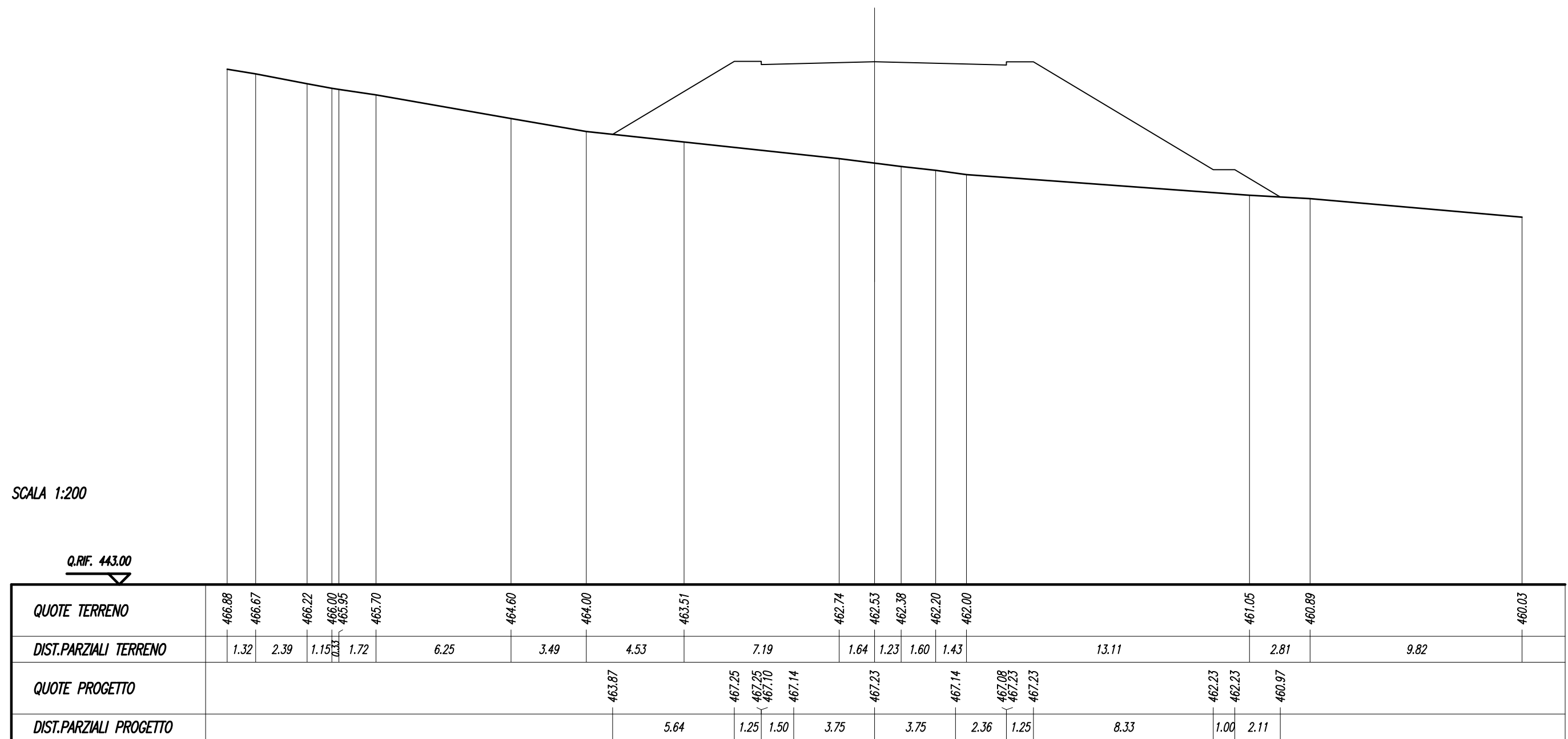
QUOTE TERRENO	461.91	461.86	461.38	461.07	460.73	460.49	460.47	460.46	460.46	460.43	460.42	460.40	460.39	460.42	460.39	460.46	460.44	460.51	460.49	460.49	460.48	460.59	460.59	460.59	460.79	460.81	460.80	460.88	460.81	460.79	460.75	460.74	460.72	460.70	460.71	460.68	460.77	460.81	460.83	460.93	460.99	461.06	461.22	461.27	461.50	461.68	461.84	462.00	462.07	462.08	462.47	462.60	463.84
DIST.PARZIALI TERRENO	0.93	1.79	1.08	1.69	0.78	1.55	0.37	0.39	0.99	1.24	0.77	1.79	0.44	1.15	0.44	1.09	0.43	1.09	0.45	1.08	0.46	1.06	0.46	1.07	0.77	1.04	0.99	0.57	0.98	0.93	0.91	0.69	0.36	0.44	0.73	0.77	0.86	0.72	0.78	0.78	1.40	0.69	0.98	1.21	0.46	1.45	0.84	1.08	1.13	0.76	4.05	1.25	9.53
QUOTE PROGETTO							460.46						463.47	463.47									468.47	468.47	468.32	468.47				468.73					469.00	469.10	469.25	469.25					464.25	464.25		462.43							
DIST.PARZIALI PROGETTO										5.02			1.00											1.25	2.12					3.75						1.50	1.25							8.33				1.00	3.03				

RILEVATI	
RILEVATO	105.71 mq

SEZIONE N. : 12
 Q. PROGETTO : 467.23
 DIST.PROG. : 0+361.11

SCALA 1:200

Q.RIF. 443.00

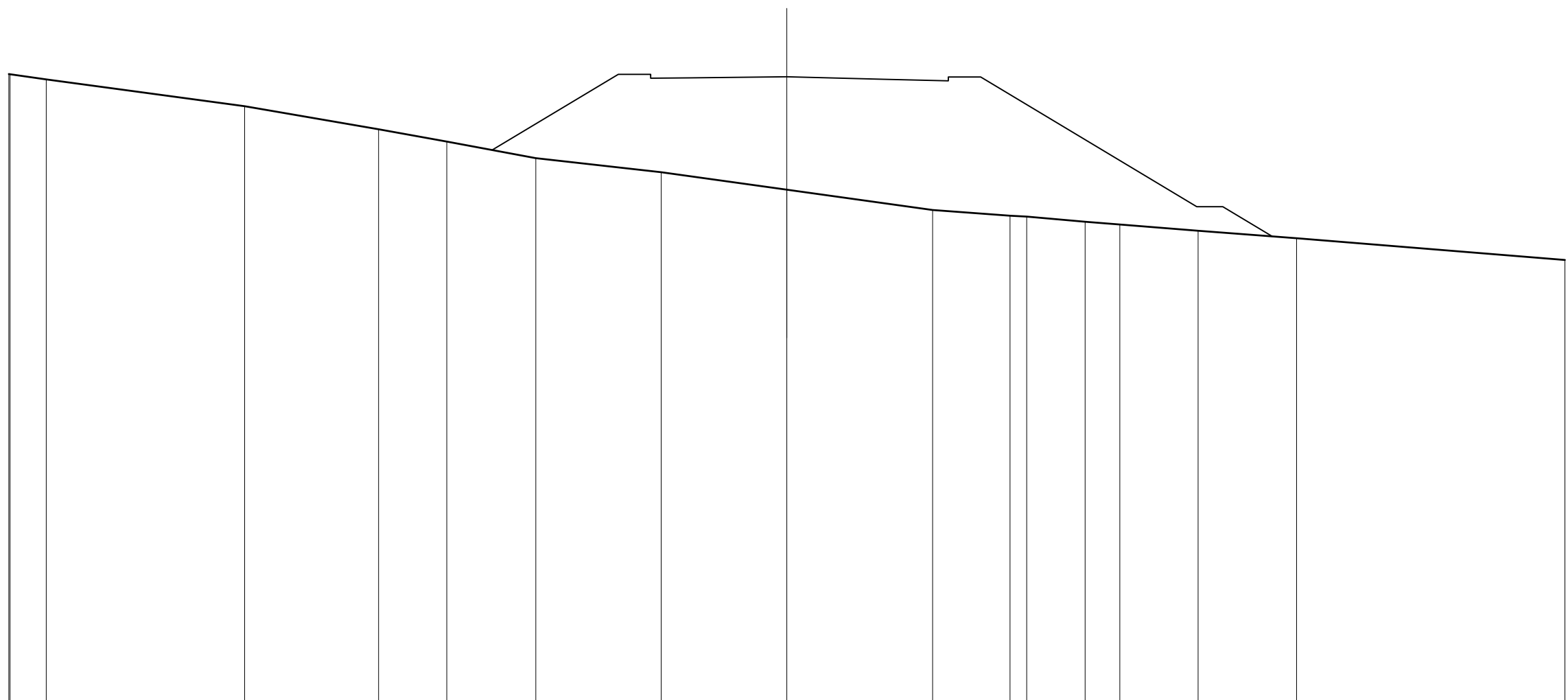


RILEVATI	
RILEVATO	97.78 mq

SEZIONE N. : 13
 Q. PROGETTO : 467.13
 DIST.PROG. : 0+367.26

SCALA 1:200

Q.RIF. 443.00



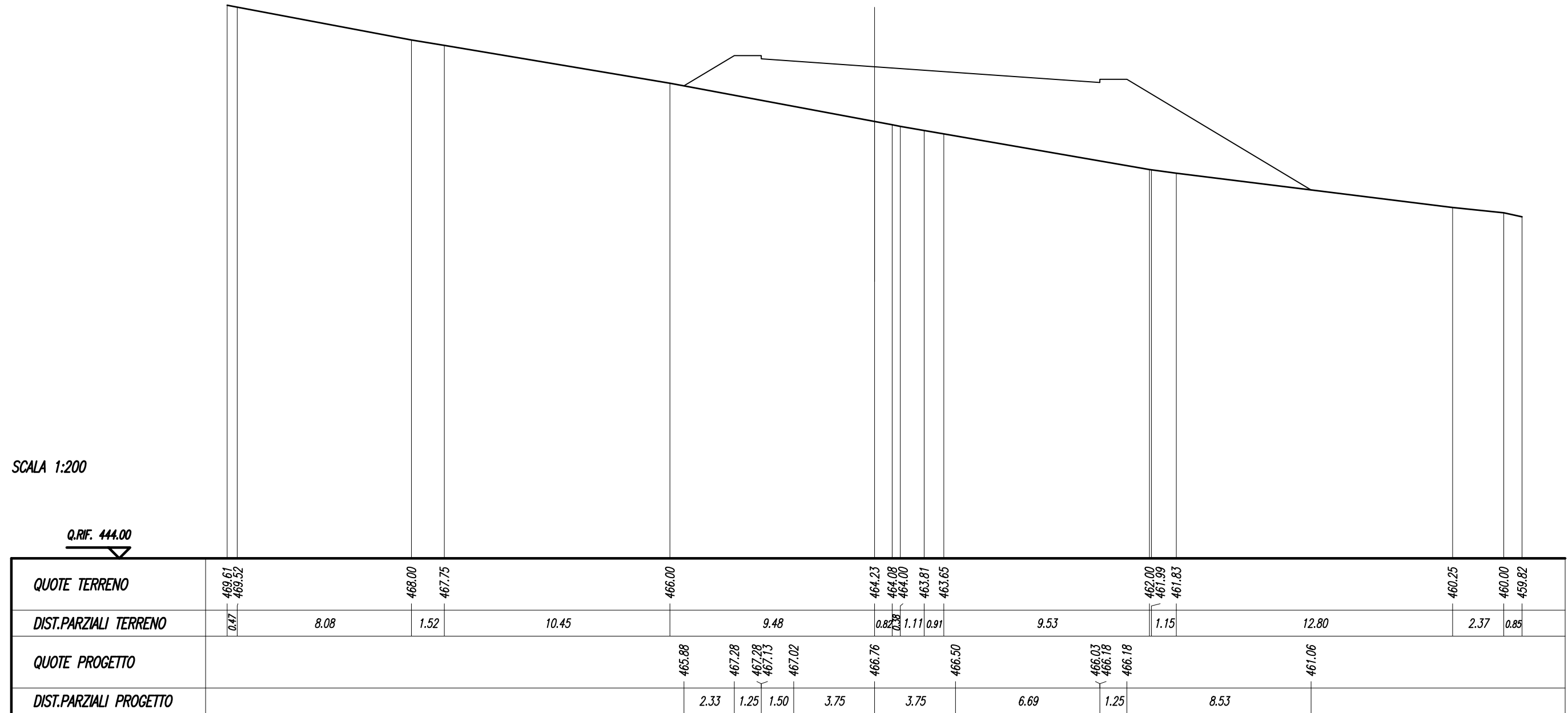
QUOTE TERRENO	467.24 467.23 467.03		466.00	465.11	464.64	464.00	463.46	462.78	462.00	461.78 461.75	461.55	461.44	461.20	460.91	460.07
DIST.PARZIALI TERRENO	1.40	7.65	5.16	2.63	3.44	4.84	4.84	5.62	2.98	0.64	2.25	1.34	3.02	3.80	10.35
QUOTE PROGETTO					464.31	467.23 467.23 467.08	467.09	467.13	467.04	466.98 467.13 467.13			462.13 462.13	460.99	
DIST.PARZIALI PROGETTO						4.86	1.25	1.50	3.75	3.75	2.47	1.25	8.33	1.00	1.91

RILEVATI	
RILEVATO	70.75 mq

SEZIONE N. : 14
 Q. PROGETTO : 466.76
 DIST.PROG. : 0+401.11

SCALA 1:200

Q.RIF. 444.00

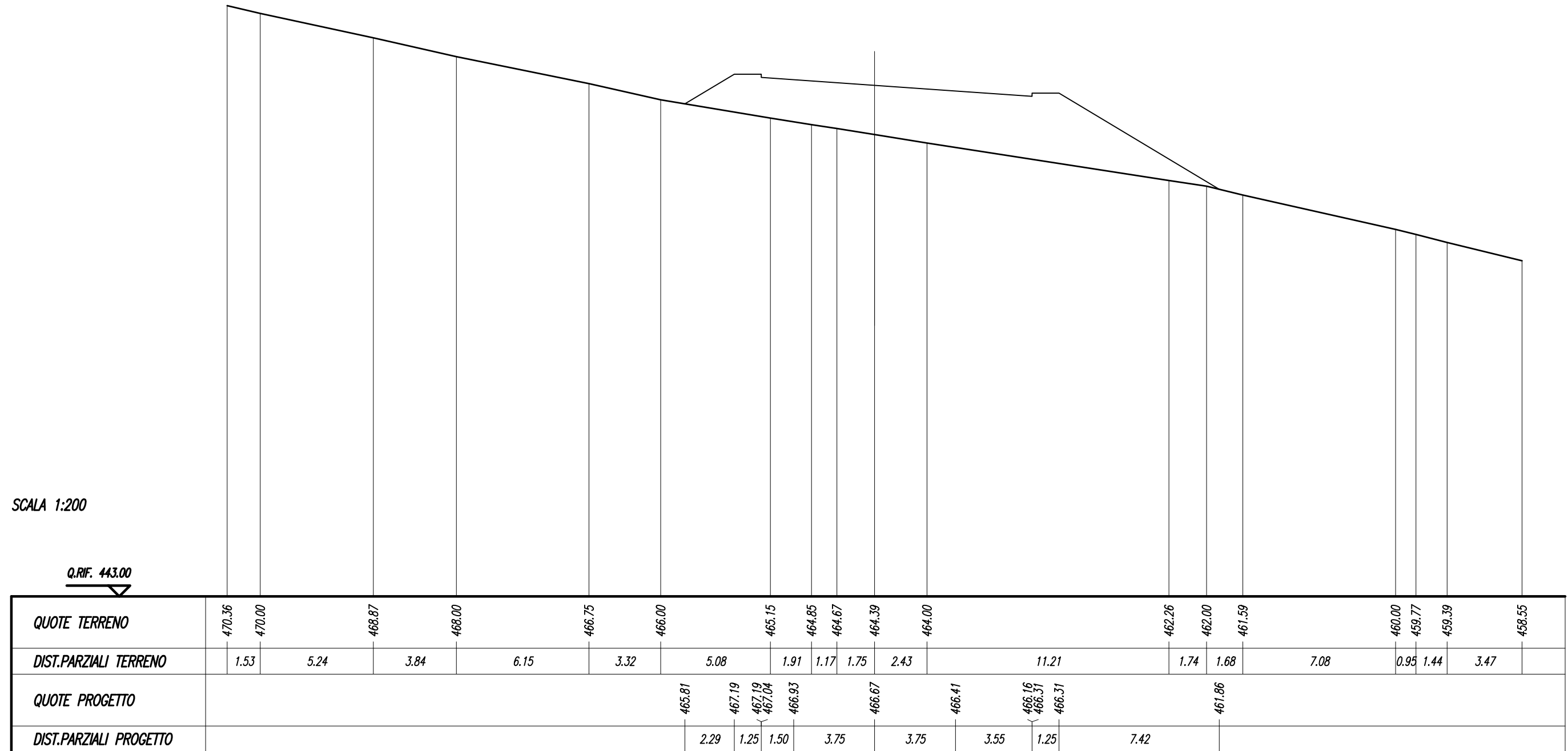


RILEVATI	
RILEVATO	49.98 mq

SEZIONE N. : 15
 Q. PROGETTO : 466.67
 DIST.PROG. : 0+422.20

SCALA 1:200

Q.RIF. 443.00

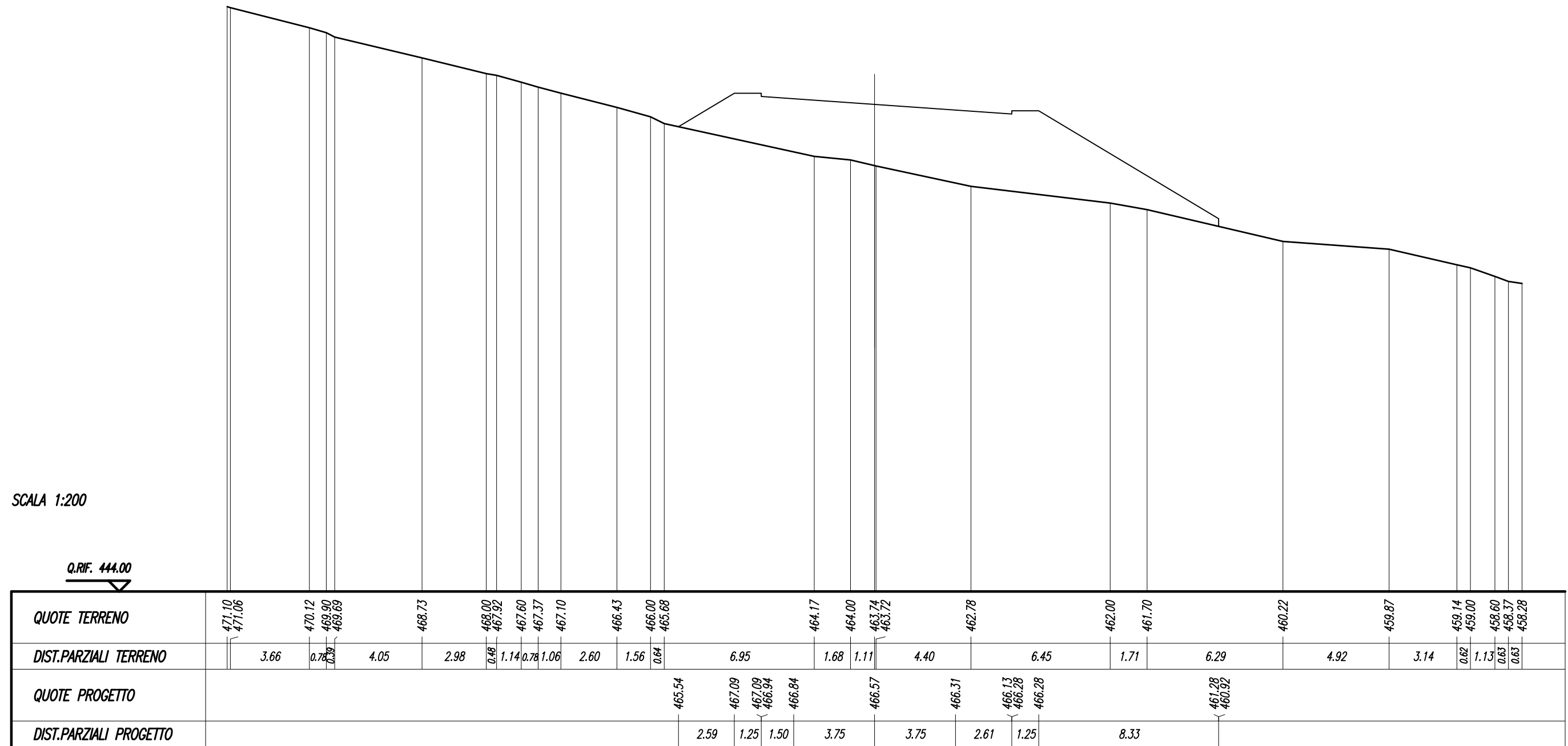


RILEVATI	
RILEVATO	61.20 mq

SEZIONE N. : 16
 Q. PROGETTO : 466.57
 DIST.PROG. : 0+459.29

SCALA 1:200

Q.RIF. 444.00




RILEVATI	
RILEVATO	82.48 mq

SEZIONE N. : 21
 Q. PROGETTO : 464.32
 DIST.PROG. : 0+605.64

SCALA 1:200

Q.RIF. 445.00



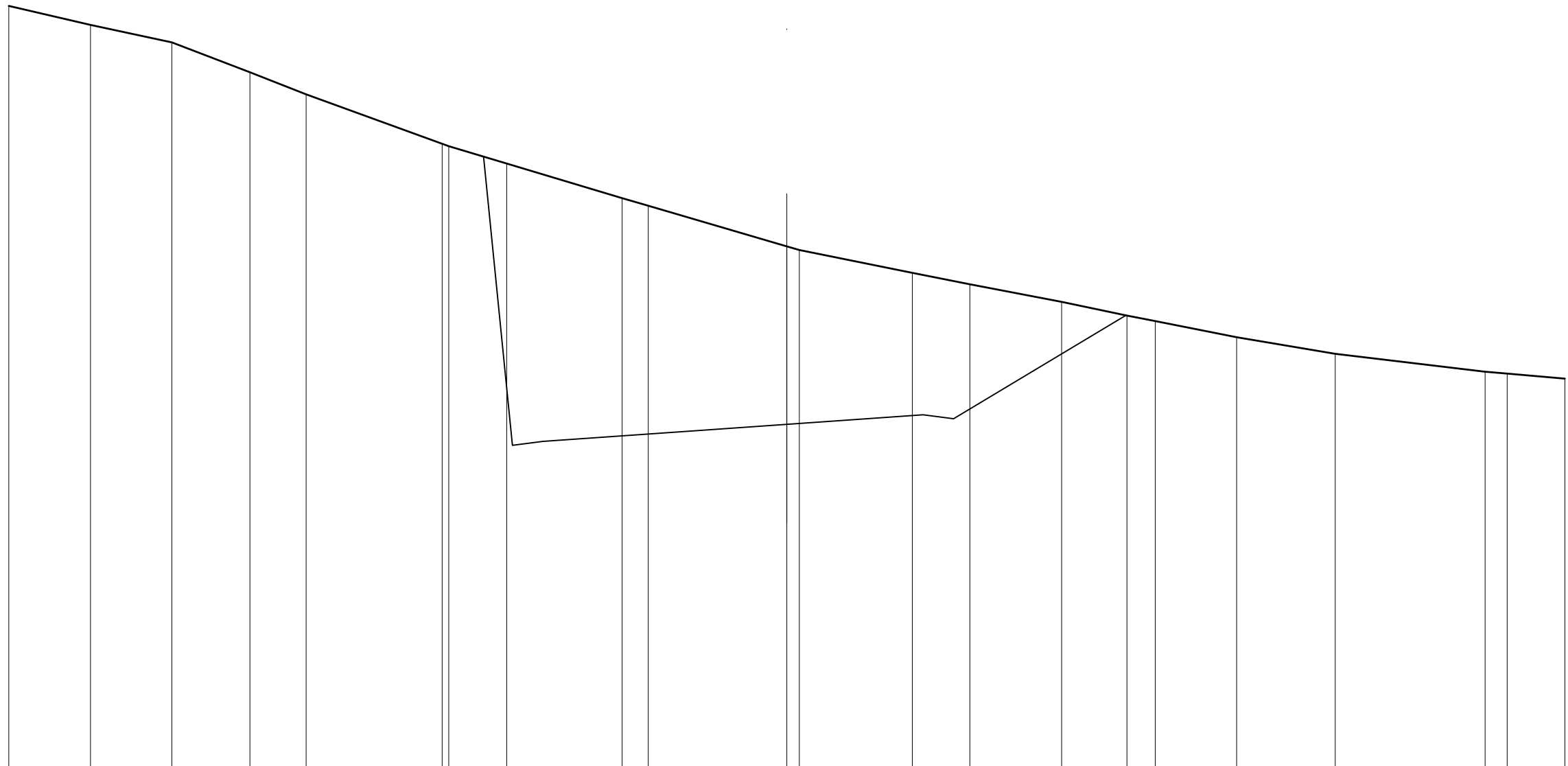
QUOTE TERRENO	475.78	475.27	474.48	474.00	473.83	473.47	473.22	472.70	472.19	472.52	472.97	472.89	472.70	472.60	471.68	471.29	472.29	472.33	472.00	472.00	471.86	470.52	470.00	469.54	468.00	467.55	466.28	466.19	466.12	466.00	464.41	464.00	463.88	462.91	462.68	462.29	462.00	460.66	460.43	460.00	460.01	460.01	460.03	459.58	459.53	459.48	459.30	459.14	458.55	458.00	456.71	456.46	456.09	456.00	455.73
DIST.PARZIALI TERRENO	0.49	0.77	0.47	0.84	0.63	0.95	0.35	0.90	1.34	0.64	1.12	0.41	1.07	0.38	2.89	1.10	0.36	1.93	0.34	0.95	1.74	0.46	1.76	0.43	0.39	3.17	0.55	0.91	0.52	2.10	0.35	0.44	1.51	1.08	4.33	3.50	7.05	1.40	2.10	0.48	5.01														
QUOTE PROGETTO																						463.84	464.04	463.89	464.06	464.32	464.58	464.69	464.84	464.84	459.84	457.84																							
DIST.PARZIALI PROGETTO																						0.34	1.25	2.36	3.75	3.75	1.50	1.25	8.33																										

SCAVI E BONIFICHE	
STERRO	155.04 mq

SEZIONE N. : 25
 Q. PROGETTO : 455.28
 DIST.PROG. : 0+806.40

SCALA 1:200

Q.RIF. 442.00



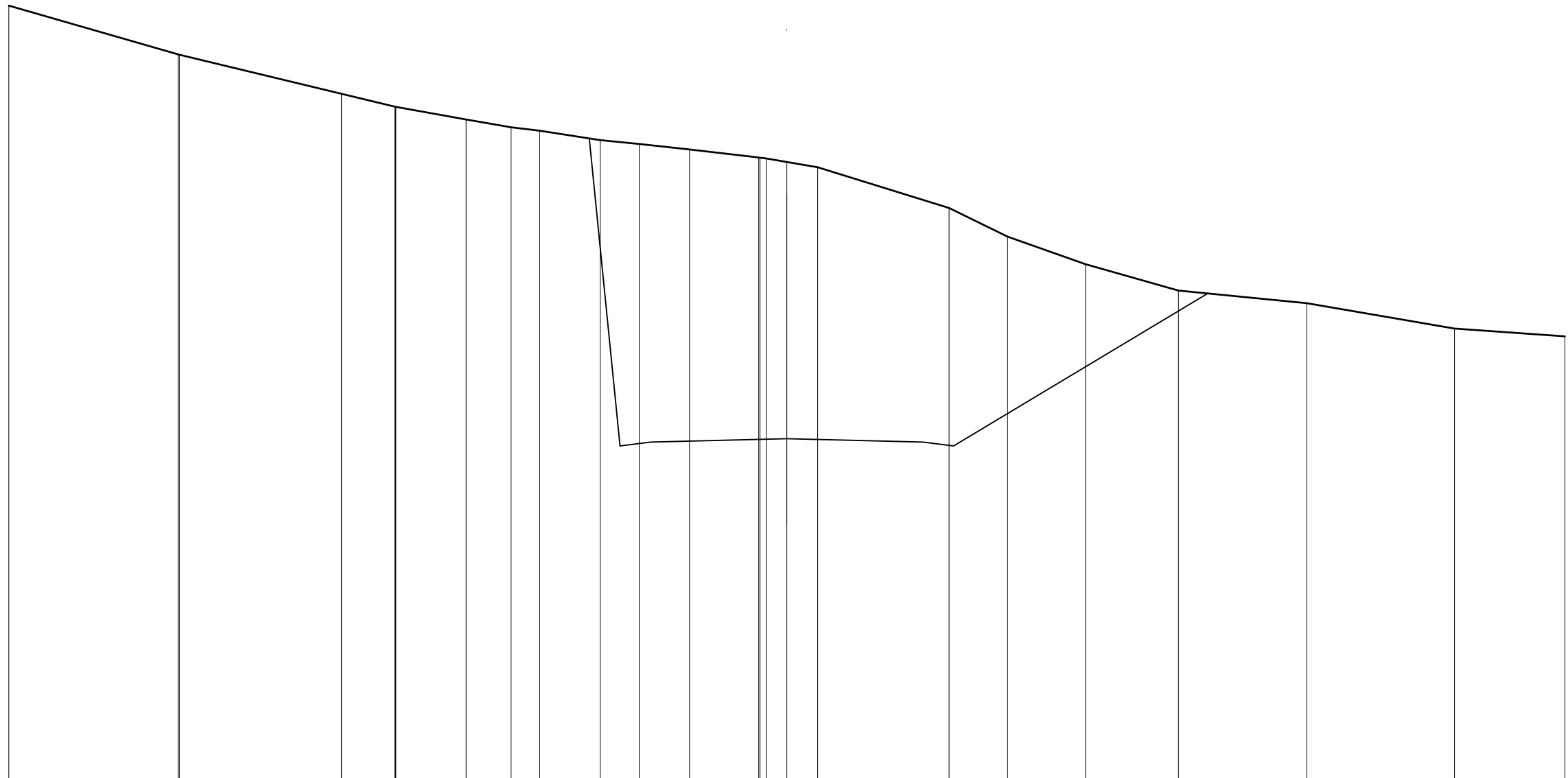
QUOTE TERRENO	471.41	470.67	470.00	468.85	468.00	466.10	466.00	465.33	464.00	463.71	462.14	462.00	461.12	460.68	460.00	459.47	459.26	458.64	458.00	457.31	457.24	457.04
DIST.PARZIALI TERRENO		3.15	3.14	3.01	2.17	5.25	2.24	4.45	1.01	5.34	0.48	4.36	2.22	3.54	2.52	1.09	3.14	3.80	5.78	0.85	2.22	
QUOTE PROGETTO							465.60	454.47	454.62		455.02	455.28	455.54	455.65	455.50	459.48						
DIST.PARZIALI PROGETTO							1.11	1.18	5.65	3.75	3.75	1.50	1.18	6.64								

SCAVI E BONIFICHE	
STERRO	184.17 mq

SEZIONE N. : 26
 Q. PROGETTO : 453.20
 DIST.PROG. : 0+848.07

SCALA 1:200

Q.RIF. 440.00



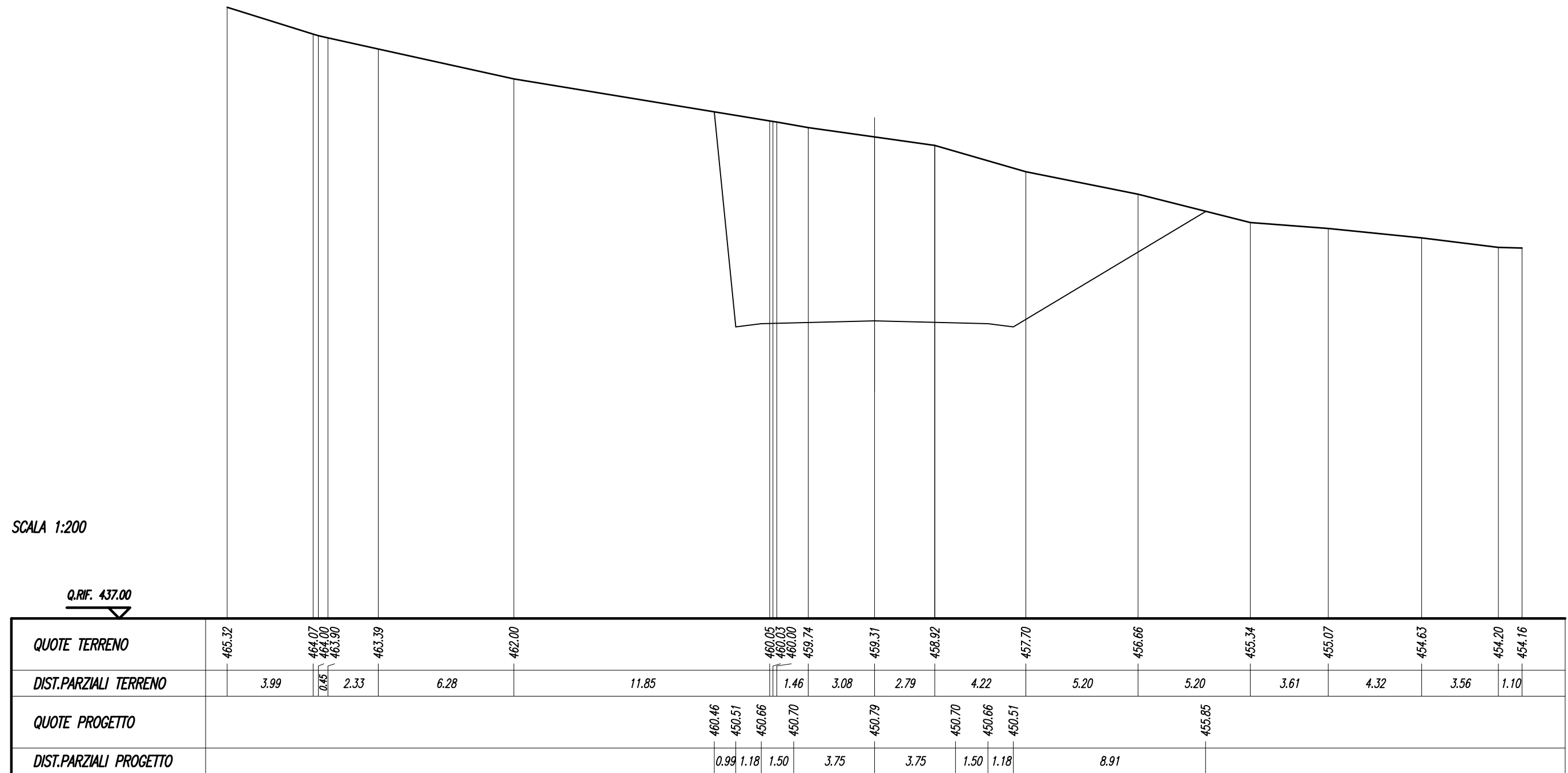
QUOTE TERRENO	469.89	468.01 468.00	466.49	466.00 465.99 465.99	465.50	465.20	465.07	464.71	464.56	464.35	464.04 464.03 464.00 463.87	463.66	462.09	460.99	459.92	458.91	458.42	457.44	457.14
DIST.PARZIALI TERRENO	6.53	6.25	2.05	2.71	1.73	1.10	2.34	1.50	1.94	2.67	0.79 1.19	5.07	2.25	3.01	3.58	4.95	5.69	4.26	
QUOTE PROGETTO								464.77	452.92	453.07	453.10	453.20	453.10	453.07	452.92	458.80			
DIST.PARZIALI PROGETTO								1.19	1.18	1.50	3.75	3.75	1.50	1.18	9.80				

SCAVI E BONIFICHE	
STERRO	147.90 mq

SEZIONE N. : 27
 Q. PROGETTO : 450.79
 DIST.PROG. : 0+896.19

SCALA 1:200

Q.RIF. 437.00



QUOTE TERRENO	465.32	464.07	464.00	463.90	463.39	462.00	460.05	460.03	460.00	459.74	459.31	458.92	457.70	456.66	455.34	455.07	454.63	454.20	454.16
DIST.PARZIALI TERRENO	3.99	0.45	2.33	6.28	11.85	1.46	3.08	2.79	4.22	5.20	5.20	3.61	4.32	3.56	1.10				
QUOTE PROGETTO							460.46	450.51	450.66	450.70	450.79	450.70	450.66	450.51	455.85				
DIST.PARZIALI PROGETTO							0.99	1.18	1.50	3.75	3.75	1.50	1.18	8.91					

