


**ASSE VIARIO MARCHE-UMBRIA
E QUADRILATERO DI PENETRAZIONE INTERNA
MAXI LOTTO 2**

LAVORI DI COMPLETAMENTO DELLA DIRETTRICE PERUGIA ANCONA:
SS. 318 DI "VALFABBRICA", TRATTO PIANELLO - VALFABBRICA
SS. 76 "VAL D'ESINO", TRATTI FOSSATO VICO - CANCELLI E ALBACINA - SERRA SAN QUIRICO
"PEDEMONTANA DELLE MARCHE", TRATTO FABRIANO-MUCCIA-SFERCIA.

PROGETTO DEFINITIVO

CONTRAENTE GENERALE: 	Il responsabile del Contraente Generale: Ing. Federico Montanari	Il responsabile Integrazioni delle Prestazioni Specialistiche: Ing. Salvatore Lieto
--	--	---

PROGETTAZIONE: Associazione Temporanea di Imprese

Mandataria: 	Mandanti:  	
--	--	---

RESPONSABILE DELLA PROGETTAZIONE PER L'A.T.I. Prof. Ing. Antonio Grimaldi GEOLOGO Dott. Geol. Fabrizio Pontoni COORDINATORE DELLA SICUREZZA IN FASE DI PROGETTAZIONE Ing. Michele Curiale			
--	---	---	---

IL RESPONSABILE DEL PROCEDIMENTO Ing. Giulio Petrizzelli		
---	--	--

2.1.3 - PEDEMONTANA DELLE MARCHE 3° stralcio funzionale: Castelraimondo nord - Castelraimondo sud 4° stralcio funzionale: Castelraimondo sud - innesto S.S.77 a Muccia SEZIONI TRASVERSALI <i>Sezioni trasversali correnti - Allargamento in sede della SS256 "Muccese"</i>	SCALA: 1:200 DATA: Settembre 2017
---	--

Codice Unico di Progetto (CUP) **F12C03000050021**

Codice elaborato:	Opera	Tratto	Settore	CEE	WBS	Id. doc.	N. prog.	Rev.
	L 0 7 0 3	2 1 3	E	0 9	C S 6 2 0 0	S E Z	0 1	A
Nome File: L0703213E09CS6200SEZ01A								

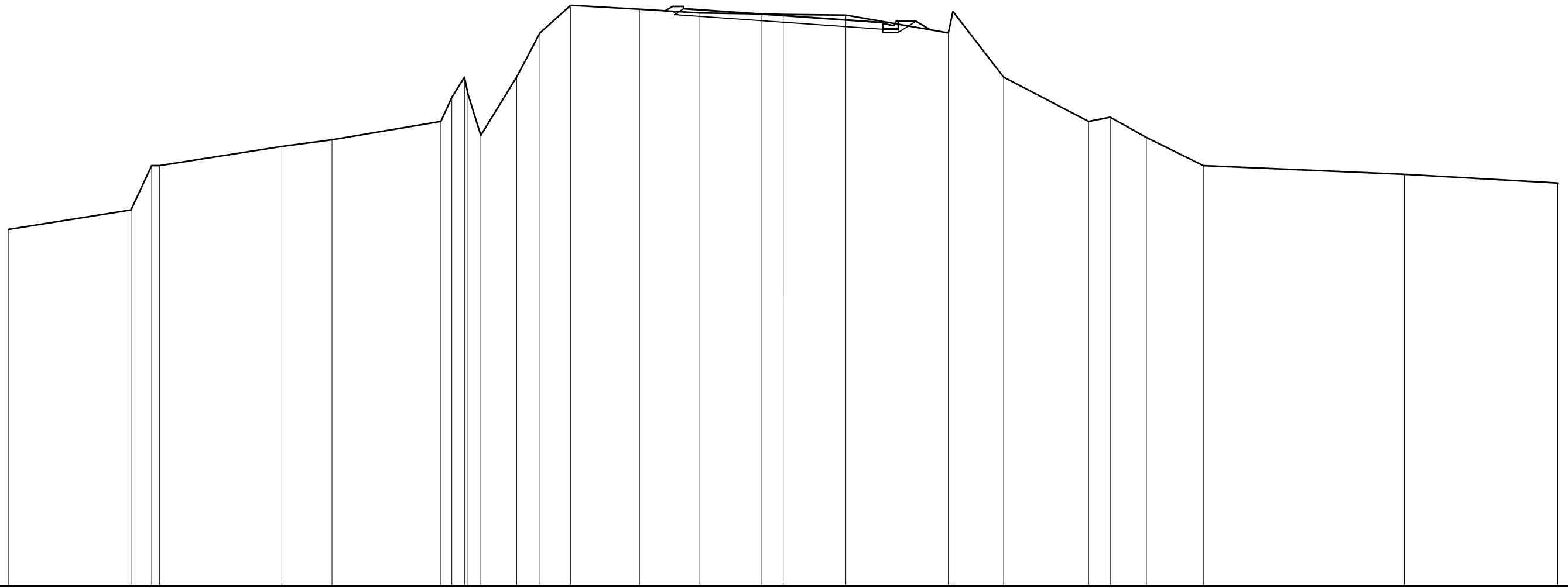
REV.	DATA	DESCRIZIONE	Redatto		Controllato	Approvato
A	Settembre 2017	Emissione a seguito nota QMU-0006961-P 05/09/2017	PROGIN	R.Piccirillo	S. Lieto	A. Grimaldi
B						
C						

SCAVI E BONIFICHE	
STERRO	3.48 mq
RILEVATI	
RILEVATO	0.14 mq
TERRENO VEGETALE RILEVATI	1.79 m
TERRENO VEGETALE TRINCEE	0.75 m
SOVRASTRUTTURA	
STRATO DI USURA	9.00 m
CASSONETTO	0.34 m

SEZIONE N. : 6
 Q. PROGETTO : 454.78
 DIST.PROG. : 0+100.00

SCALA 1:200

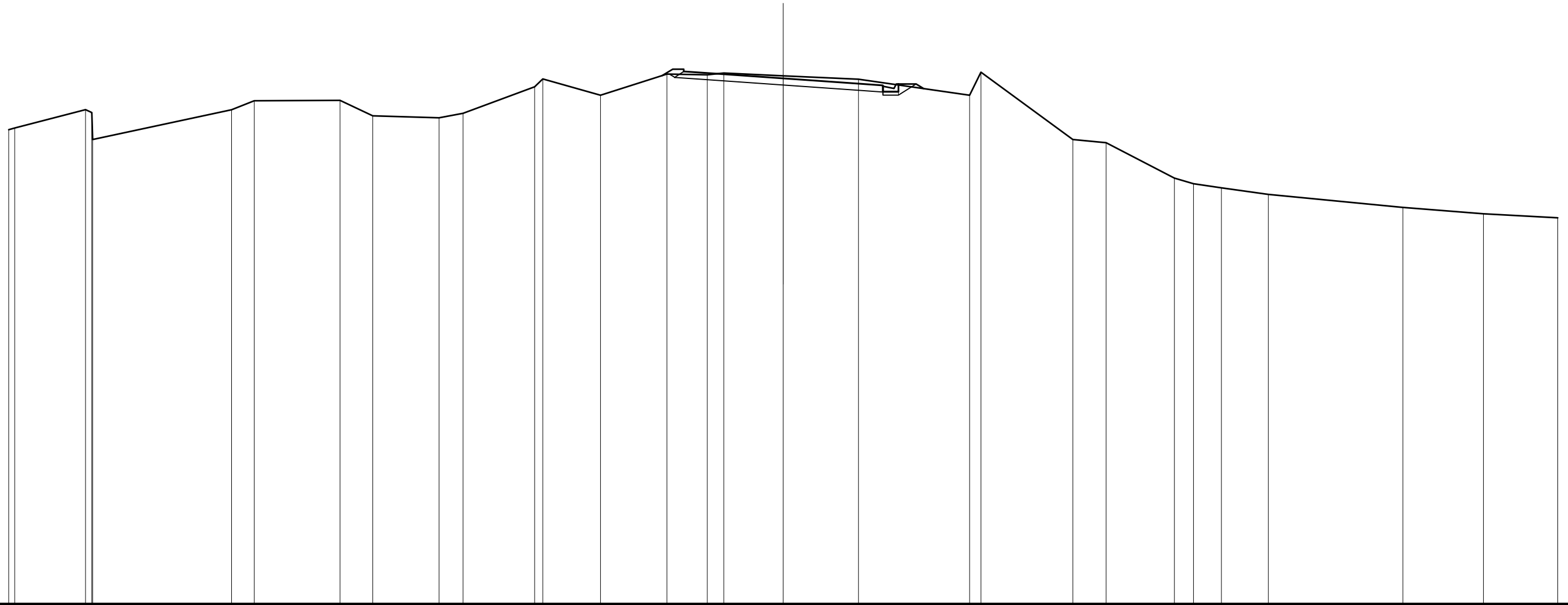
Q.RIF. 429.00



QUOTE TERRENO	445.12	446.00	448.00	448.87	449.17	450.00	451.09	452.00	451.24	449.37	452.01	454.00	455.25	455.07	454.90	454.86	454.83	454.80	454.00	454.97	452.00	450.00	450.19	449.28	448.00	447.61	447.21	
DIST.PARZIALI TERRENO	5.53	0.93	0.35	5.53	2.27	4.92	0.50	0.57	0.58	1.62	1.05	1.39	3.11	2.72	2.80	0.97	2.83	4.63	2.29	3.84	0.98	1.63	2.58	9.08	6.93			
QUOTE PROGETTO														455.00	455.20	455.10	455.20	455.10	455.03	454.78	454.54	454.47	454.53	454.53	454.53	454.14		
DIST.PARZIALI PROGETTO														0.33	0.50	1.00	3.50	3.50	1.00	0.70	0.80	0.64						

SCAVI E BONIFICHE	
STERRO	4.07 mq
RILEVATI	
RILEVATO	0.05 mq
TERRENO VEGETALE RILEVATI	1.97 m
TERRENO VEGETALE TRINCEE	0.40 m
SOVRASTRUTTURA	
STRATO DI USURA	9.00 m
CASSONETTO	0.40 m

SEZIONE N. : 7
 Q. PROGETTO : 454.76
 DIST.PROG. : 0+120.00



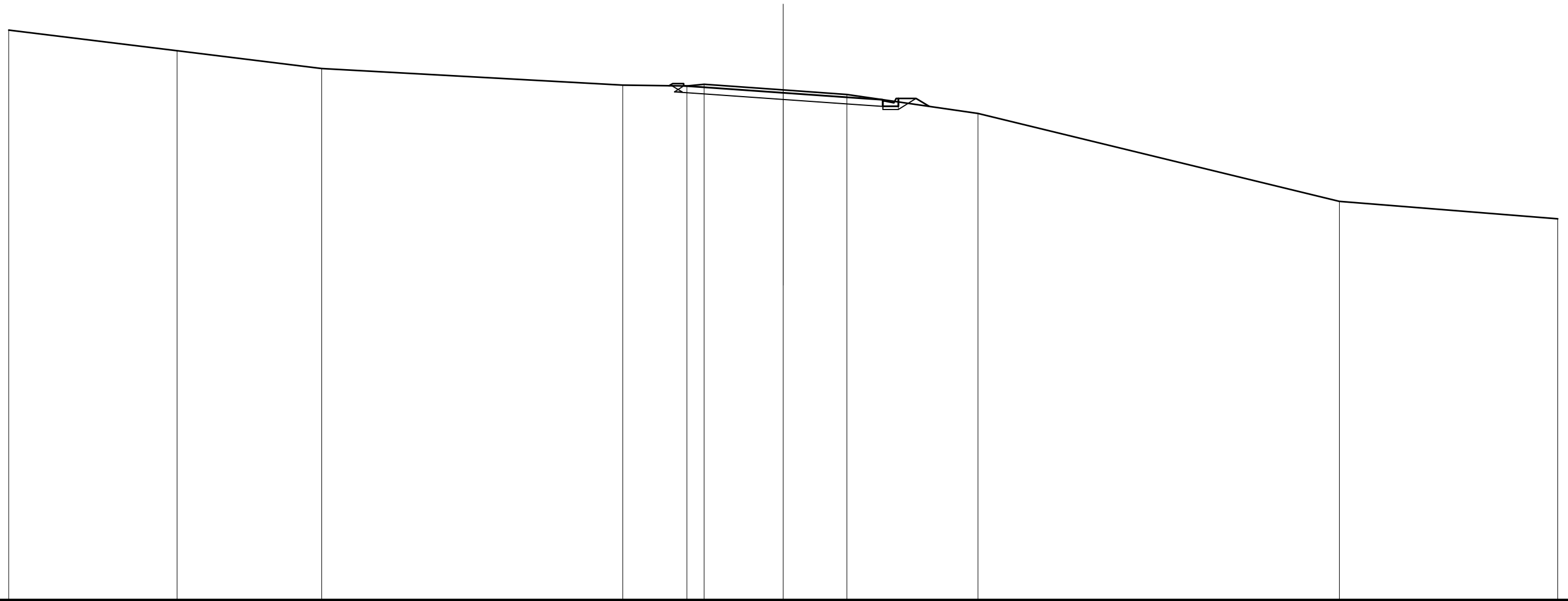
SCALA 1:200

Q.RIF. 431.00

QUOTE TERRENO	452.44	452.52	453.35	453.22	452.00	453.35	453.75	453.77	453.07	452.98	453.19	454.38	454.74	454.00	454.96	454.92	455.00	454.88	454.72	454.00	455.04	452.00	451.85	450.26	450.00	449.81	449.52	448.93	448.64	448.46
DIST.PARZIALI TERRENO		3.20		6.28	1.03	3.87	1.48	3.00	1.08	3.24	0.37	2.61	3.00	1.82	0.75	2.69	3.40	5.02	0.51	4.15	1.50	3.08	0.87	1.26	2.12	6.08	3.64	3.36		
QUOTE PROGETTO														454.89	455.18	455.08	455.18	455.08	454.76	454.52	454.45	454.51	454.51	454.51	454.30					
DIST.PARZIALI PROGETTO														0.48	0.50	1.00	3.49	3.51	1.00	0.70	0.80	0.35								

SCAVI E BONIFICHE	
STERRO	4.13 mq
RILEVATI	
RILEVATO	0.13 mq
TERRENO VEGETALE RILEVATI	1.58 m
TERRENO VEGETALE TRINCEE	0.70 m
SOVRASTRUTTURA	
STRATO DI USURA	9.00 m
CASSONETTO	0.25 m

SEZIONE N. : 8
 Q. PROGETTO : 454.90
 DIST.PROG. : 0+140.00




SCALA 1:200

Q.RIF. 432.00

QUOTE TERRENO	457.74	456.80	456.00	455.25	455.21	455.29	455.03	454.83	453.97	450.00	449.21					
DIST.PARZIALI TERRENO	7.61	6.54	13.60	2.89	0.78	3.58	2.88	5.92	16.33	9.87						
QUOTE PROGETTO					455.22	455.32	455.22	455.32	455.22	455.15	454.90	454.66	454.59	454.65	454.65	454.29
DIST.PARZIALI PROGETTO					0.50	1.00	3.50	3.50	1.00	0.70	0.80	0.60				

SCAVI E BONIFICHE	
STERRO	7.37 mq
RILEVATI	
RILEVATO	0.17 mq
TERRENO VEGETALE RILEVATI	3.16 m
TERRENO VEGETALE TRINCEE	5.56 m
SOVRASTRUTTURA	
STRATO DI USURA	9.00 m

SEZIONE N. : 9
 Q. PROGETTO : 455.21
 DIST.PROG. : 0+160.00



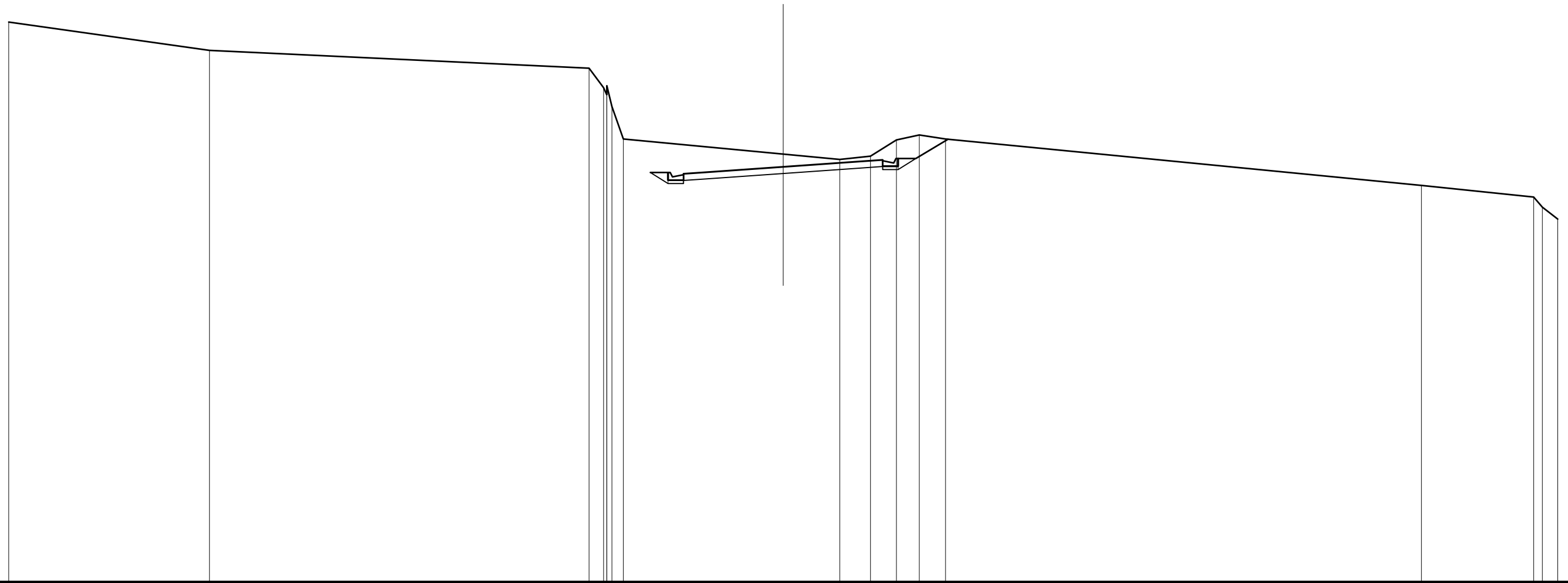
SCALA 1:200

Q.RIF. 435.00

QUOTE TERRENO	462.09		459.58	459.46		458.00	457.94	458.12	456.61	456.03	455.91	455.73	455.61		455.27	455.04		454.00	454.08		450.94	450.27	450.00	449.82	
DIST.PARZIALI TERRENO		12.00	1.31		11.06	1.15	0.95	0.59	0.58	1.08	0.79	0.62		4.88	2.70		5.27	1.70		17.39		3.35	2.00	2.59	
QUOTE PROGETTO						458.02					455.16	455.16	455.10	455.12	455.21		455.12	455.09	455.19	455.19	454.29				
DIST.PARZIALI PROGETTO								4.77			0.80	0.70	1.00	3.50	3.50		1.00	0.50	1.51						

SCAVI E BONIFICHE	
STERRO	13.44 mq
RILEVATI	
TERRENO VEGETALE RILEVATI	1.60 m
TERRENO VEGETALE TRINCEE	1.70 m
SOVRASTRUTTURA	
STRATO DI USURA	9.00 m

SEZIONE N. : 12
 Q. PROGETTO : 456.74
 DIST.PROG. : 0+220.00



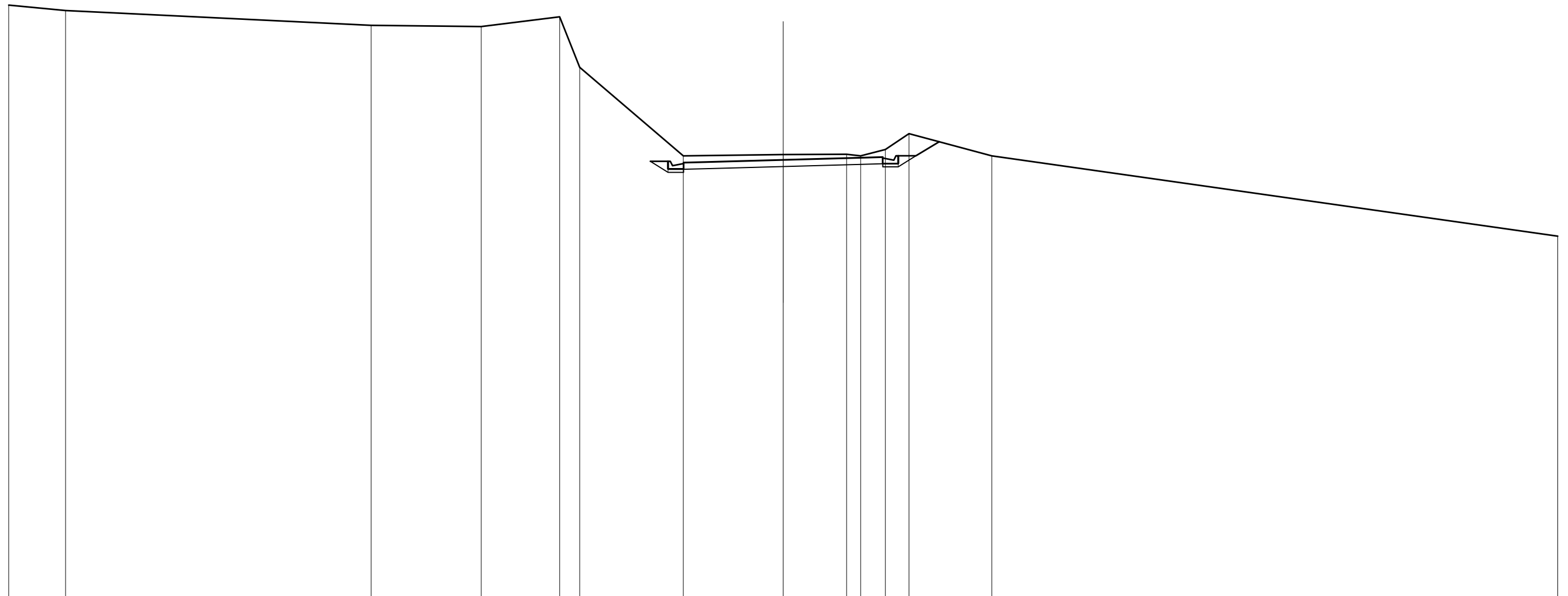
SCALA 1:200

Q.RIF. 438.00

QUOTE TERRENO	463.28	462.00	461.19	460.32	460.00	459.41	458.00	457.32	457.08	457.22	457.96	458.18	458.00	455.90	455.38	454.92	454.38
DIST.PARZIALI TERRENO	9.08	17.15	0.66	0.52	7.22	2.55	1.39	1.17	1.04	1.18	21.51	5.07	0.39	0.69			
QUOTE PROGETTO			456.49	456.49	456.43	456.50	456.74	456.99	457.06	457.12	457.12	457.99					
DIST.PARZIALI PROGETTO			0.80	0.70	1.00	3.51	3.49	1.00	0.70	0.80	1.45						

SCAVI E BONIFICHE	
STERRO	8.67 mq
RILEVATI	
TERRENO VEGETALE RILEVATI	1.60 m
TERRENO VEGETALE TRINCEE	1.23 m
SOVRASTRUTTURA	
STRATO DI USURA	9.00 m

SEZIONE N. : 14
 Q. PROGETTO : 457.82
 DIST.PROG. : 0+260.00



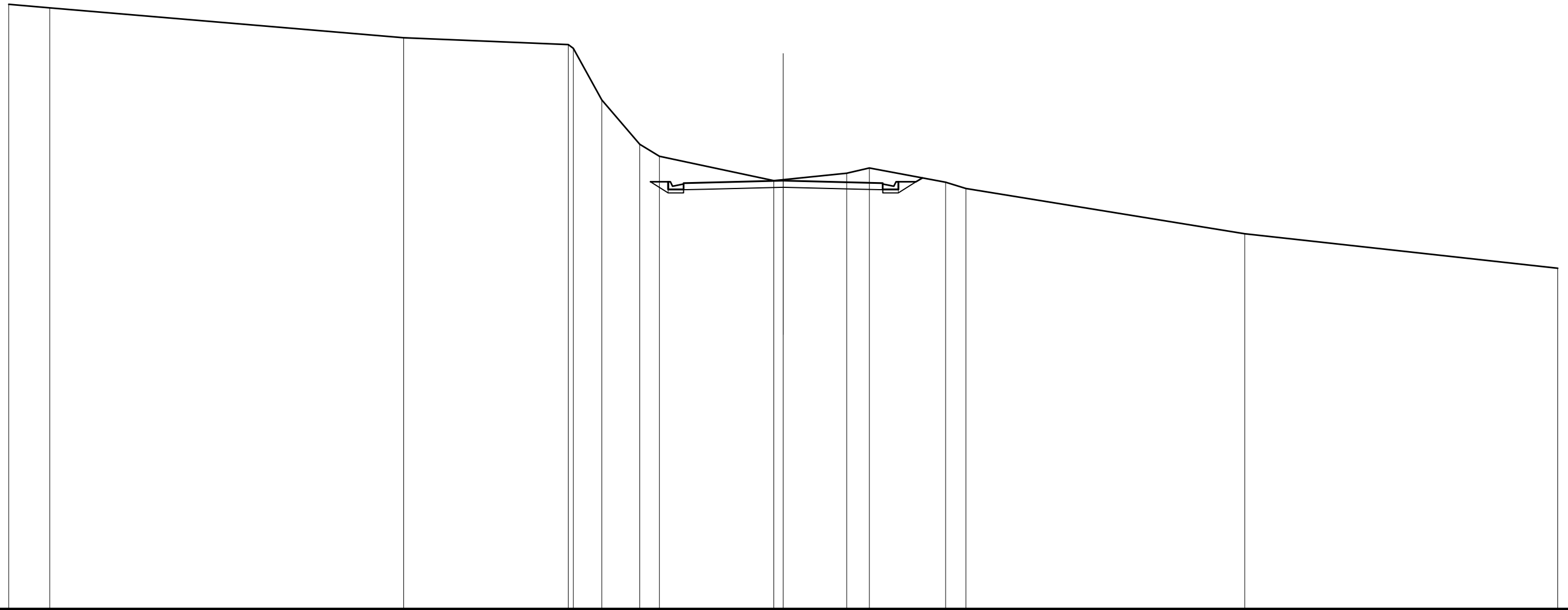
SCALA 1:200

Q.RIF. 438.00

QUOTE TERRENO	464.81	464.56		463.90	463.84	464.28	462.00		458.00	458.06	458.07	458.00	458.29	459.01	458.00		454.37			
DIST.PARZIALI TERRENO	2.57		13.81		4.97	3.54	0.90	4.68		4.52	2.86	0.64	1.12	1.07	3.74		25.57			
QUOTE PROGETTO									457.75	457.75	457.69	457.72		457.82		457.92	457.94	458.00	458.00	458.64
DIST.PARZIALI PROGETTO									0.80	0.70	1.00	3.50		3.50		1.00	0.70	0.80	1.06	

SCAVI E BONIFICHE	
STERRO	9.61 mq
RILEVATI	
TERRENO VEGETALE RILEVATI	1.60 m
TERRENO VEGETALE TRINCEE	0.34 m
SOVRASTRUTTURA	
STRATO DI USURA	9.00 m

SEZIONE N. : 15
 Q. PROGETTO : 458.36
 DIST.PROG. : 0+280.00




SCALA 1:200

Q.RIF. 439.00

QUOTE TERRENO	466.33	466.16		464.81		464.50	464.34	462.00	460.00	459.46		458.35	458.40	458.69	458.93		458.28	458.00		455.96		454.40	
DIST.PARZIALI TERRENO	1.86		15.99		7.44	1.29	1.71	0.89		5.17		0.43	2.87	1.03	3.44		0.92		12.60		14.14		
QUOTE PROGETTO								458.30	458.30	458.24	458.27		458.36		458.27	458.24	458.30	458.30	458.30	458.48			
DIST.PARZIALI PROGETTO								0.80	0.70	1.00	3.50		3.50	1.00	0.70	0.80							

SCAVI E BONIFICHE	
STERRO	8.01 mq
RILEVATI	
TERRENO VEGETALE RILEVATI	1.60 m
TERRENO VEGETALE TRINCEE	0.50 m
SOVRASTRUTTURA	
STRATO DI USURA	9.00 m

SEZIONE N. : 16
 Q. PROGETTO : 458.89
 DIST.PROG. : 0+300.00



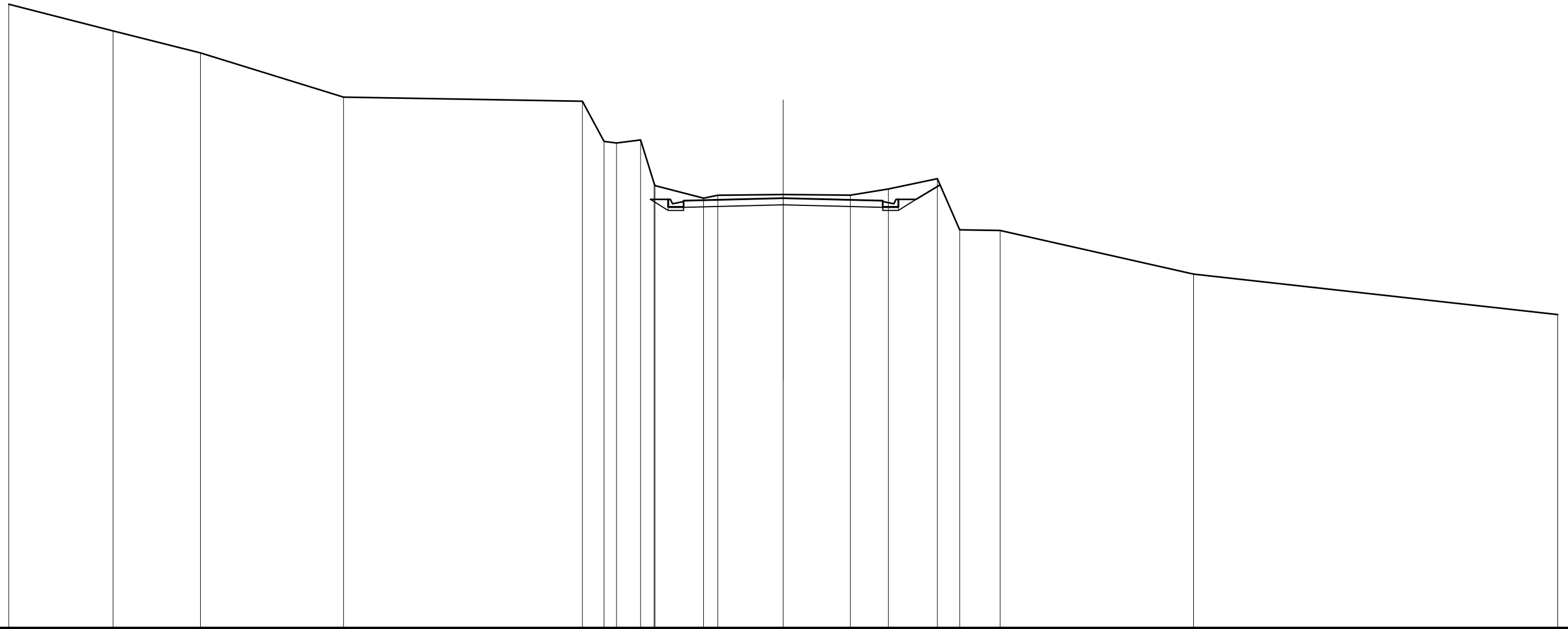
SCALA 1:200

Q.RIF. 440.00

QUOTE TERRENO	468.03		466.00		464.83		464.00	464.00	464.71	462.00	460.00	458.88	459.01		459.12	459.33	459.33	459.40	458.71	458.00	458.08		457.44		456.00		454.00	453.94
DIST.PARZIALI TERRENO		9.64		6.69		6.73		2.59	0.41	1.25	2.10	1.92	3.66	2.96	2.13	1.13	0.44	0.80	0.89	3.57		7.91		13.31		1.86		
QUOTE PROGETTO											458.84	458.84	458.78	458.81		458.89		458.81	458.78	458.84	458.84	459.10						
DIST.PARZIALI PROGETTO											0.80	0.70	1.00	3.50	3.50	1.00	0.70	0.80	0.43									

SCAVI E BONIFICHE	
STERRO	7.94 mq
RILEVATI	
TERRENO VEGETALE RILEVATI	1.60 m
TERRENO VEGETALE TRINCEE	1.27 m
SOVRASTRUTTURA	
STRATO DI USURA	9.00 m

SEZIONE N. : 17
 Q. PROGETTO : 459.43
 DIST.PROG. : 0+320.00



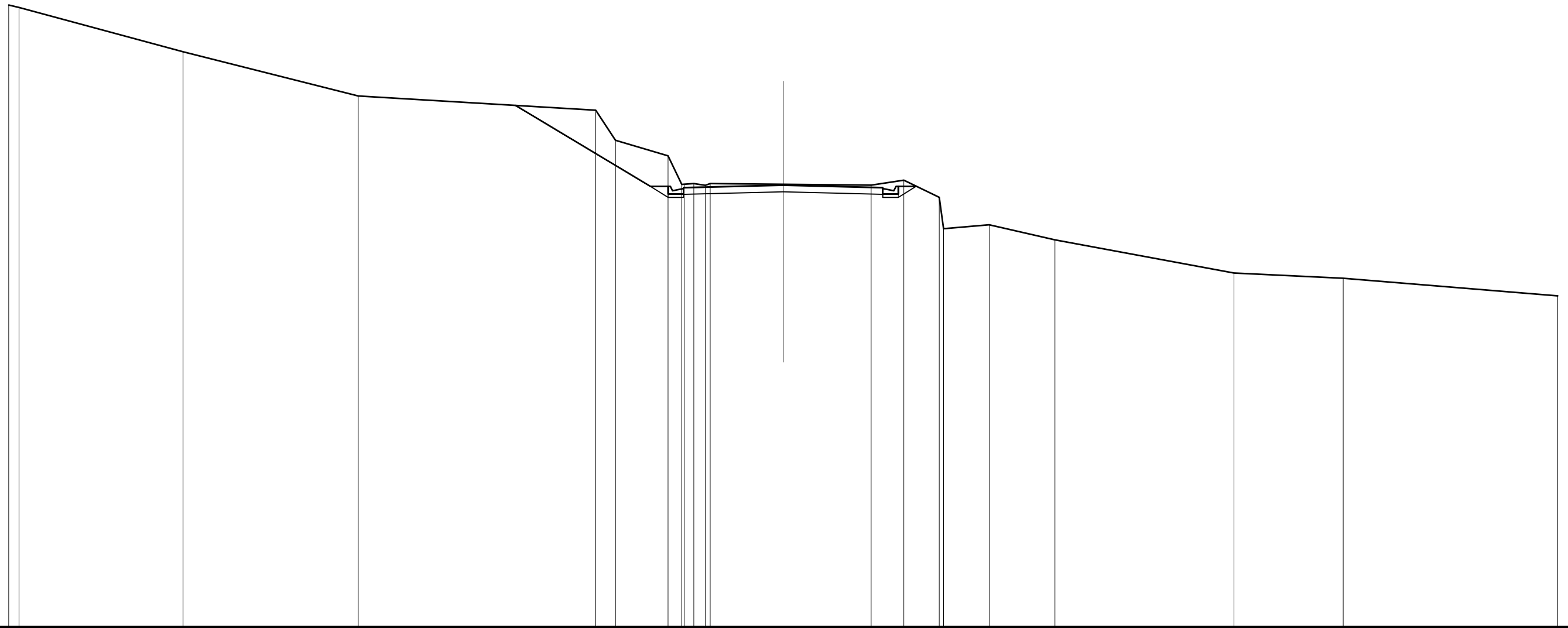
SCALA 1:200

Q.RIF. 440.00

QUOTE TERRENO	468.20	466.99	466.00	464.00		463.82	462.00	461.93	462.06	460.11	460.00	459.43	459.56	459.60	459.57	459.85	460.31	458.00	457.97		456.00		454.17
DIST.PARZIALI TERRENO		4.72	3.95	6.47	10.79	0.98	0.56	1.09	0.61	2.19	0.65	2.95	3.03	1.72	2.21	1.01	1.83	8.74	16.45				
QUOTE PROGETTO									459.38	459.38	459.32	459.34	459.43		459.34	459.32	459.38	459.38	460.03				
DIST.PARZIALI PROGETTO									0.80	0.70	1.00	3.50	3.50	1.00	0.70	0.80	1.09						

SCAVI E BONIFICHE	
STERRO	13.69 mq
RILEVATI	
TERRENO VEGETALE RILEVATI	1.60 m
TERRENO VEGETALE TRINCEE	7.11 m
SOVRASTRUTTURA	
STRATO DI USURA	9.00 m

SEZIONE N. : 18
 Q. PROGETTO : 459.97
 DIST.PROG. : 0+340.00



SCALA 1:200

Q.RIF. 440.00

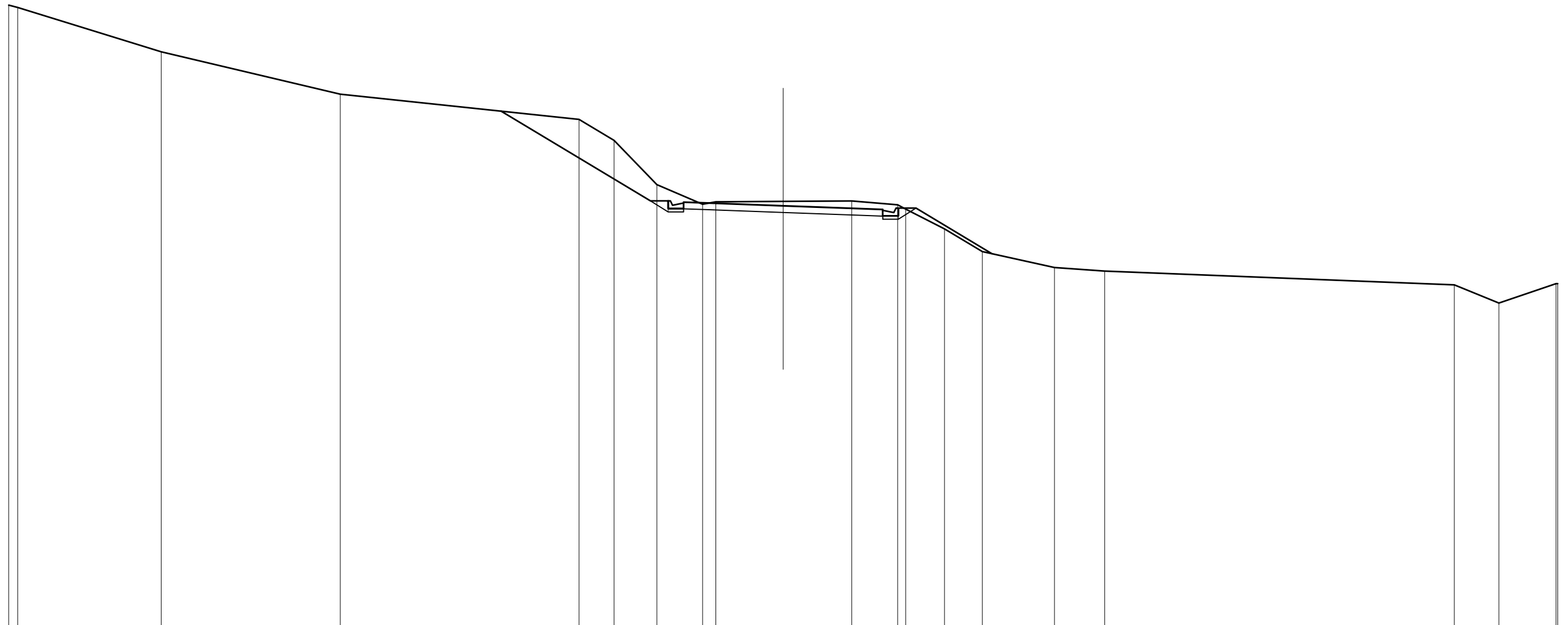
QUOTE TERRENO	468.11 468.00	466.00	464.00	463.36 462.00	461.29 460.00	460.01 460.04	459.96 460.04	460.01	459.97	460.20	459.42 458.00	458.18	457.50	456.00	455.76	454.97
DIST.PARZIALI TERRENO	0.47	7.41	7.92	10.73	0.90	2.37	0.62 0.44 0.52	3.30	3.97	1.48	1.60	2.06	2.97	8.09	4.93	9.70
QUOTE PROGETTO				463.57	459.92 459.92 459.86	459.88	459.97	459.88 459.86 459.92	459.92 459.92							
DIST.PARZIALI PROGETTO				6.09	0.80 0.70 1.00	3.50	3.50	1.00 0.70 0.80								

SCAVI E BONIFICHE	
STERRO	14.60 mq
RILEVATI	
RILEVATO	0.62 mq
TERRENO VEGETALE RILEVATI	1.60 m
TERRENO VEGETALE TRINCEE	11.87 m
SOVRASTRUTTURA	
STRATO DI USURA	9.00 m

SEZIONE N. : 20
 Q. PROGETTO : 461.04
 DIST.PROG. : 0+380.00

SCALA 1:200

Q.RIF. 442.00



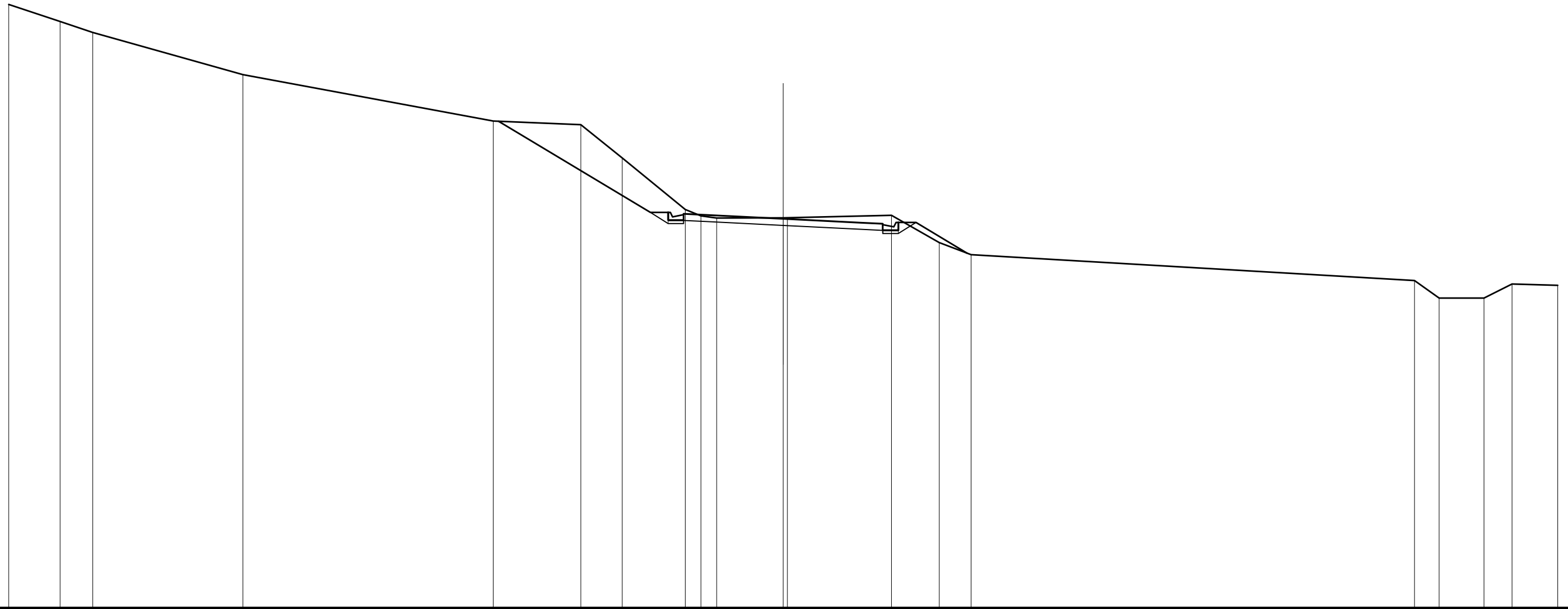
QUOTE TERRENO	470.11 470.00	468.00	466.09	464.95	464.00	462.00	461.11	461.22	461.24	461.26	461.09	460.90	460.00	458.98	458.26	458.10	457.47	456.65	457.53 457.53
DIST.PARZIALI TERRENO	0.41	6.49	8.09	10.79	1.58	1.93	2.07	0.80	3.04	3.10	2.07	0.36	1.75	1.71	3.26	2.27	15.80	2.01	2.58
QUOTE PROGETTO				465.32		461.27	461.27	461.21	461.17	461.04	460.92	460.88	460.94	460.94	458.88				
DIST.PARZIALI PROGETTO					6.75	0.80	0.70	1.00	3.50	3.50	1.00	0.70	0.80	3.43					

SCAVI E BONIFICHE	
STERRO	15.41 mq
RILEVATI	
RILEVATO	0.54 mq
TERRENO VEGETALE RILEVATI	1.60 m
TERRENO VEGETALE TRINCEE	10.71 m
SOVRASTRUTTURA	
STRATO DI USURA	9.00 m

SEZIONE N. : 21
 Q. PROGETTO : 461.58
 DIST.PROG. : 0+400.00

SCALA 1:200

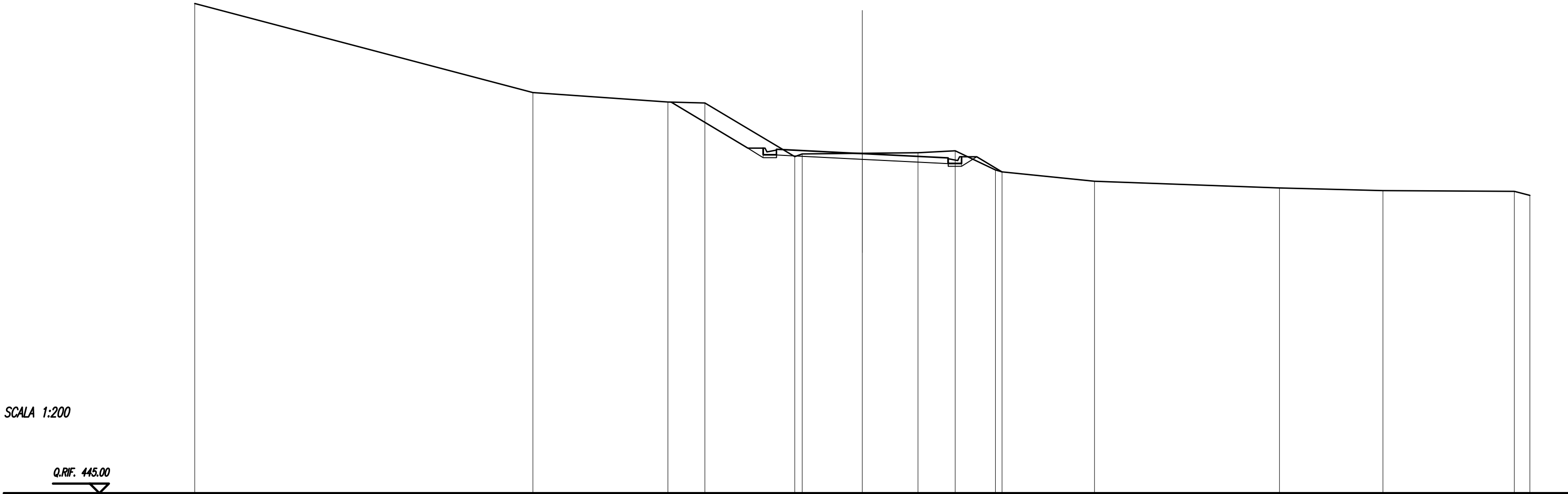
Q.RIF. 444.00



QUOTE TERRENO	471.27	470.49	470.00		468.09		466.00	465.83	464.33	462.00	461.72	461.61	461.63	461.63	461.74	460.51	459.96		458.79	458.00	458.00	458.64	458.58	
DIST.PARZIALI TERRENO	2.33	1.47		6.79		11.31		3.96	1.87	2.85	0.71	0.71	3.01		4.70	2.16	1.44		20.03		1.11	2.03	1.26	2.07
QUOTE PROGETTO							465.99			461.87	461.87	461.81	461.76	461.58	461.41	461.36	461.42	461.42	460.03					
DIST.PARZIALI PROGETTO								6.87		0.80	0.70	1.00	3.50	3.50	1.00	0.70	0.80	2.31						

SCAVI E BONIFICHE	
STERRO	8.37 mq
RILEVATI	
RILEVATO	0.20 mq
TERRENO VEGETALE RILEVATI	1.60 m
TERRENO VEGETALE TRINCEE	6.21 m
SOVRASTRUTTURA	
STRATO DI USURA	9.00 m

SEZIONE N. : 23
 Q. PROGETTO : 462.80
 DIST.PROG. : 0+440.00



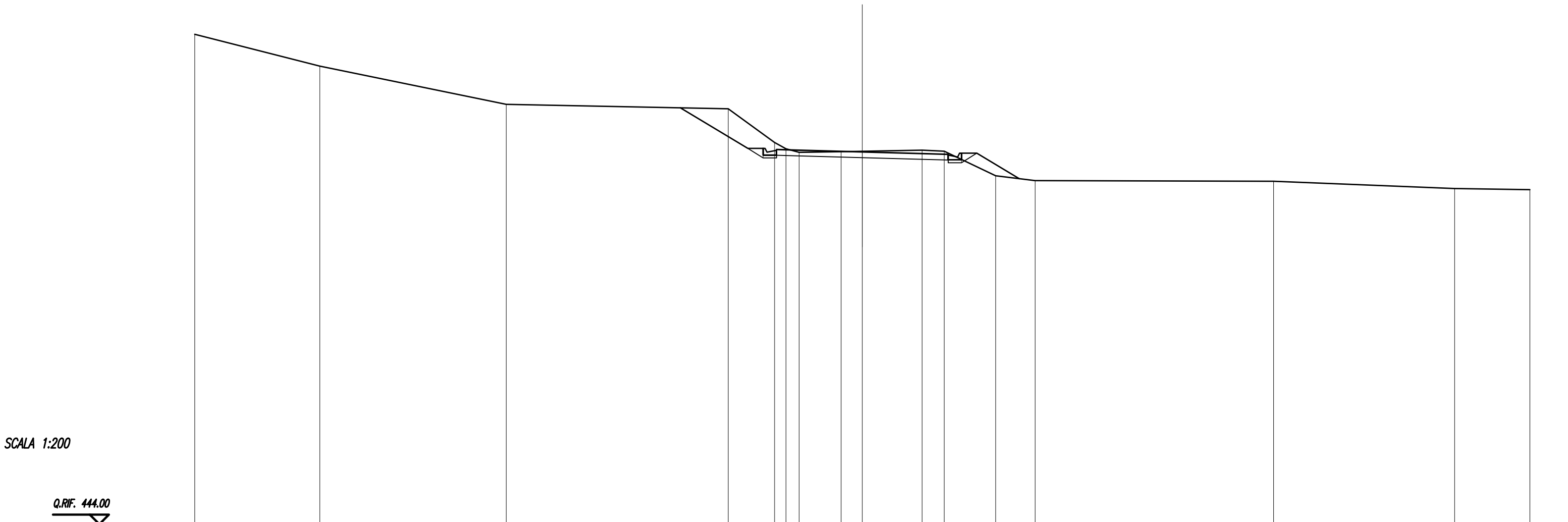
SCALA 1:200

Q.RIF. 445.00

QUOTE TERRENO	470.67		466.00		465.50	465.45		462.64	462.78	462.82	462.85	462.94	461.94	461.84		461.35		461.00	460.86		460.82	460.61
DIST.PARZIALI TERRENO		17.73		7.08	1.94	4.71	0.39	3.15	2.92	1.95	2.11	0.35	4.85		9.70		5.42		6.89		0.82	
QUOTE PROGETTO					465.50		463.09	463.09	463.03	462.98		462.80		462.62	462.57	462.63	462.63	461.85				
DIST.PARZIALI PROGETTO						4.02	0.80	0.70	1.00	3.50	3.50	1.00	0.70	0.80	1.31							

SCAVI E BONIFICHE	
STERRO	8.41 mq
RILEVATI	
RILEVATO	1.21 mq
TERRENO VEGETALE RILEVATI	1.60 m
TERRENO VEGETALE TRINCEE	6.73 m
SOVRASTRUTTURA	
STRATO DI USURA	9.00 m

SEZIONE N. : 24
 Q. PROGETTO : 463.51
 DIST.PROG. : 0+460.00



SCALA 1:200

Q.RIF. 444.00

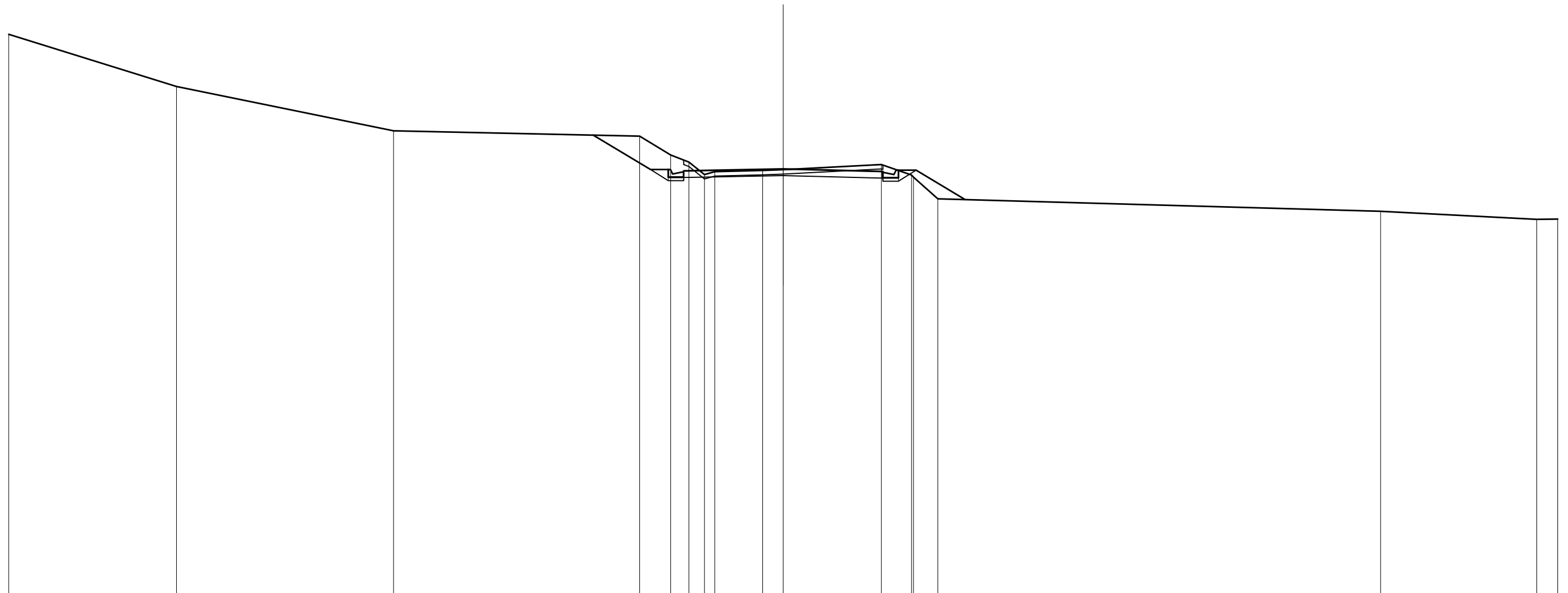
QUOTE TERRENO	469.67	468.00	466.00	465.76	464.00	463.67	463.48	463.52	463.54	463.60	463.54	462.26	462.00	461.97	461.59	461.53
DIST.PARZIALI TERRENO		6.56	9.78	11.64	2.43	0.60	0.69	2.20	1.11	3.14	1.16	2.70	2.07	12.50	9.49	3.94
QUOTE PROGETTO				465.81	463.69	463.69	463.63	463.60	463.51	463.41	463.38	463.44	463.44	462.10		
DIST.PARZIALI PROGETTO				3.54	0.80	0.70	1.00	3.50	3.50	1.00	0.70	0.80	2.23			

SCAVI E BONIFICHE	
STERRO	7.42 mq
SCOTICO	0.06 m

RILEVATI	
RILEVATO	1.06 mq
TERRENO VEGETALE RILEVATI	1.60 m
TERRENO VEGETALE TRINCEE	5.61 m

SOVRASTRUTTURA	
STRATO DI USURA	9.00 m

SEZIONE N. : 25
 Q. PROGETTO : 464.28
 DIST.PROG. : 0+480.00



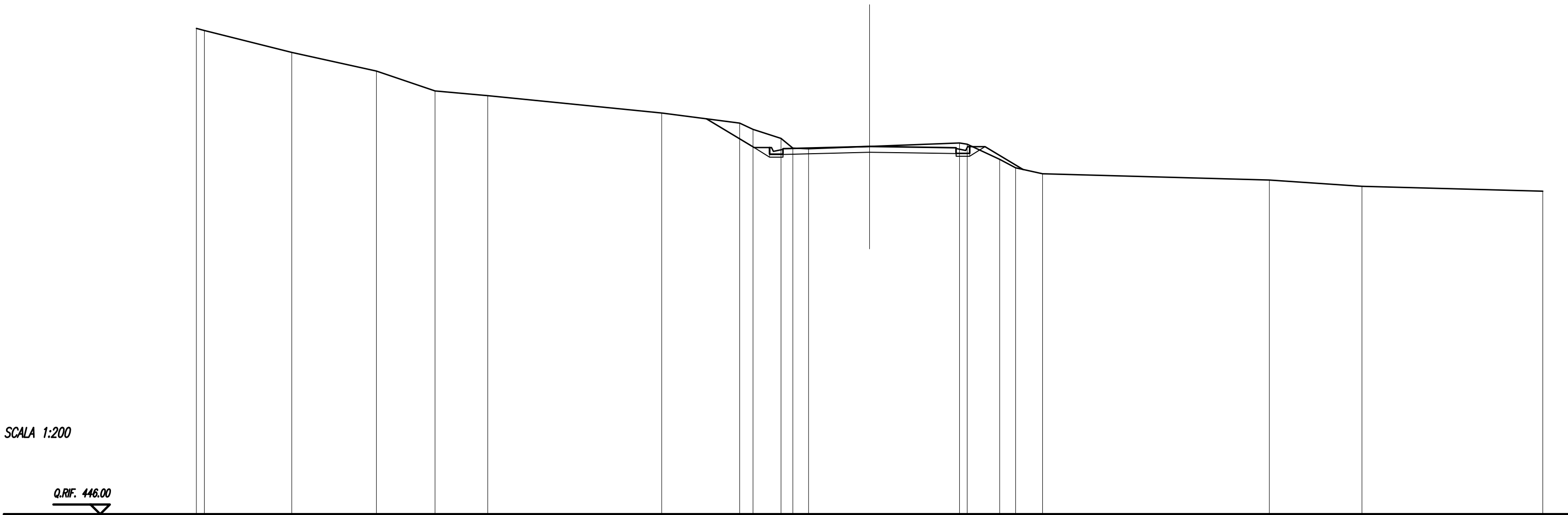
SCALA 1:200

Q.RIF. 445.00

QUOTE TERRENO	470.36	468.00	466.00		465.76	464.91	464.58	464.02	464.15	464.21	464.24		464.47	464.00	463.90	462.93		462.36		462.00	462.01	
DIST.PARZIALI TERRENO		7.58		9.81		11.12		1.40	0.83	0.70	0.47	2.16	0.93	4.43	1.37	1.10		20.01		7.06	0.95	
QUOTE PROGETTO					465.80	464.25	464.25	464.19	464.21		464.28		464.19	464.16	464.22	464.22	462.89					
DIST.PARZIALI PROGETTO					2.59	0.80	0.70	1.00		3.50		3.50	1.00	0.70	0.80	2.22						

SCAVI E BONIFICHE	
STERRO	6.84 mq
RILEVATI	
RILEVATO	0.41 mq
TERRENO VEGETALE RILEVATI	1.60 m
TERRENO VEGETALE TRINCEE	5.21 m
SOVRASTRUTTURA	
STRATO DI USURA	9.00 m

SEZIONE N. : 26
 Q. PROGETTO : 465.11
 DIST.PROG. : 0+500.00



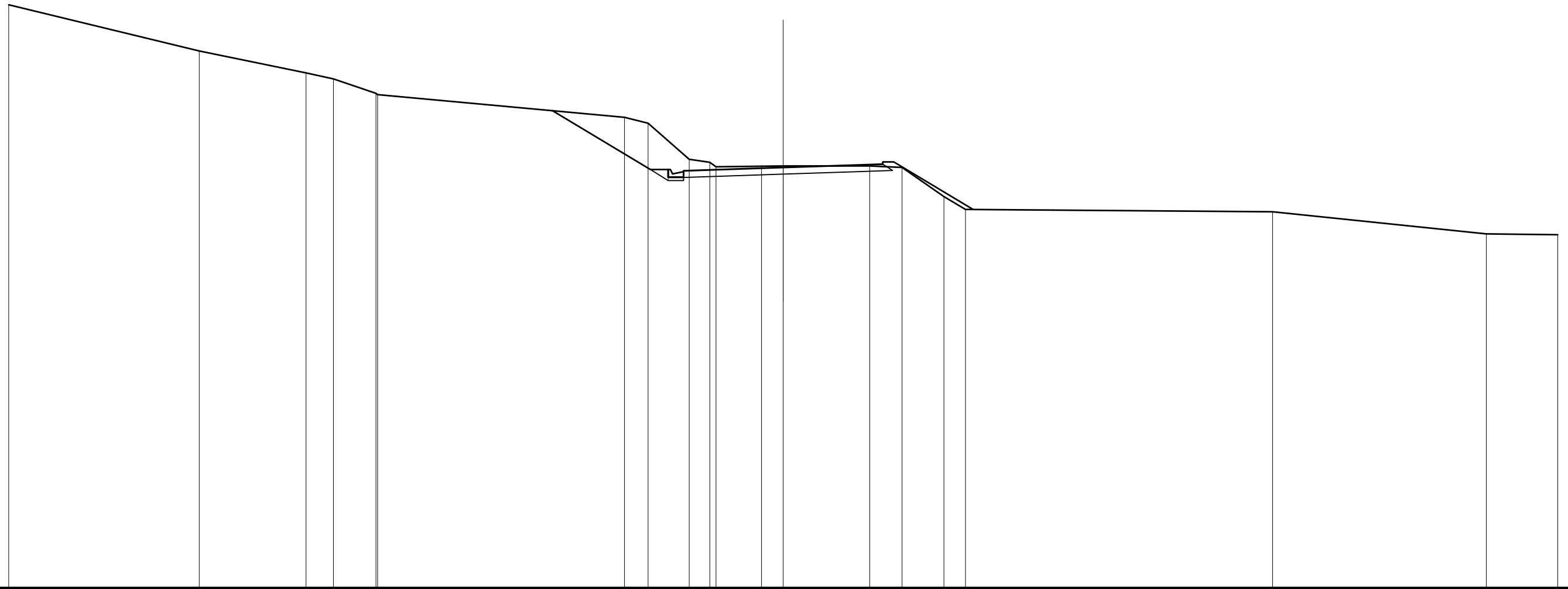
SCALA 1:200

Q.RIF. 446.00

QUOTE TERRENO	471.25 471.14	470.00	469.03	468.00	467.75	466.85	466.32 466.00	465.53 465.03	464.99	465.11	465.29 465.23	464.44 464.00	463.69	463.37	463.04	462.79
DIST.PARZIALI TERRENO	0.42	4.54	4.40	3.05	2.74	9.04	4.06	0.69 1.46 0.61 0.82	3.17	4.67	0.40 1.69 0.83 1.40	11.79	4.81	9.40		
QUOTE PROGETTO							466.55	465.06 465.06 465.00 465.02	465.11	465.06	465.04 465.10 465.10	463.91				
DIST.PARZIALI PROGETTO							2.49	0.80 0.70 1.00	3.50	3.50	1.00 0.70 0.80 1.98					

SCAVI E BONIFICHE	
STERRO	11.09 mq
RILEVATI	
TERRENO VEGETALE RILEVATI	5.58 m
TERRENO VEGETALE TRINCEE	5.17 m
SOVRASTRUTTURA	
STRATO DI USURA	9.00 m

SEZIONE N. : 27
 Q. PROGETTO : 466.00
 DIST.PROG. : 0+520.00



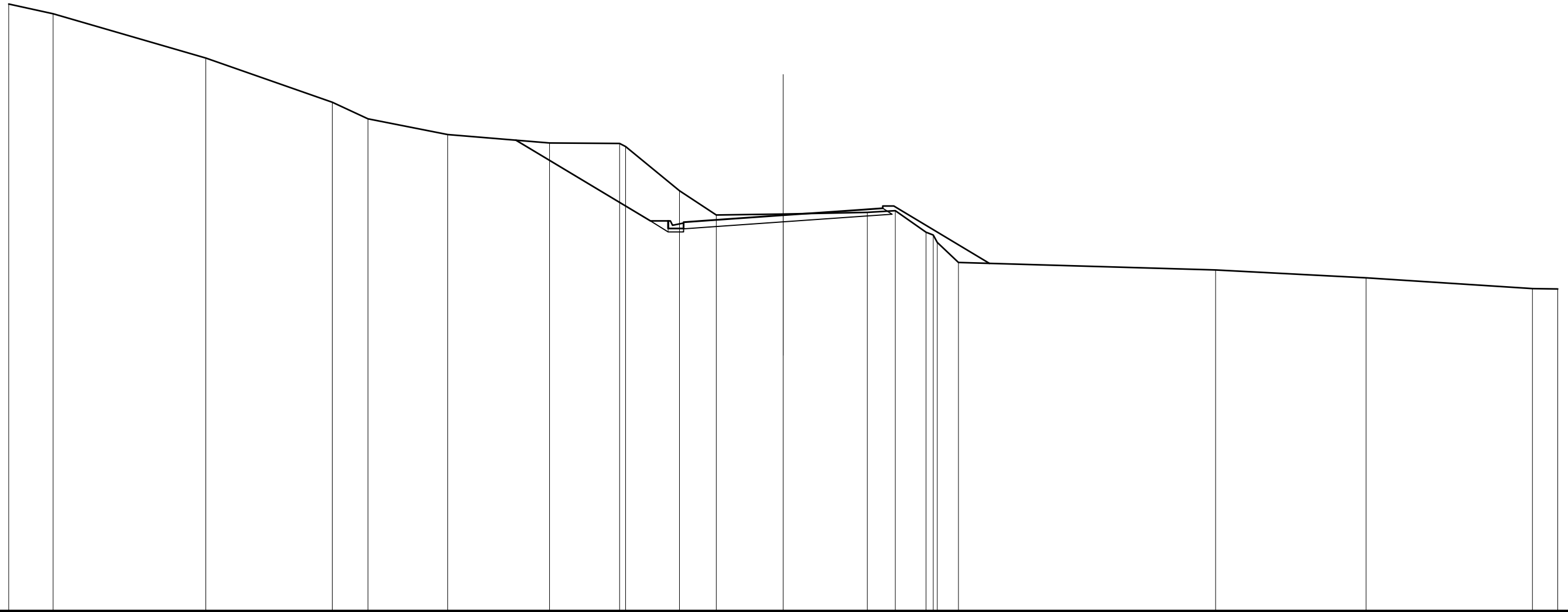
SCALA 1:200

Q.RIF. 447.00

QUOTE TERRENO	473.35		471.26		470.27	470.00	469.35	469.29		468.27	468.00	466.37	466.24	466.03	466.05	466.07		466.07	466.00	464.69	464.11		464.00		463.00	462.96
DIST.PARZIALI TERRENO		8.61		4.83	1.24	1.92			11.15		1.07	1.86	0.93	2.06	0.98	3.91		1.46	1.89	0.97			13.88		9.66	3.23
QUOTE PROGETTO									468.57		465.91	465.91	465.85	465.88		466.00		466.12	466.15	466.25		464.10				
DIST.PARZIALI PROGETTO										4.43	0.80	0.70	1.00	3.50		3.50		1.00	0.50	3.58						

SCAVI E BONIFICHE	
STERRO	17.02 mq
RILEVATI	
TERRENO VEGETALE RILEVATI	6.44 m
TERRENO VEGETALE TRINCEE	7.09 m
SOVRASTRUTTURA	
STRATO DI USURA	9.00 m

SEZIONE N. : 28
 Q. PROGETTO : 466.89
 DIST.PROG. : 0+540.00



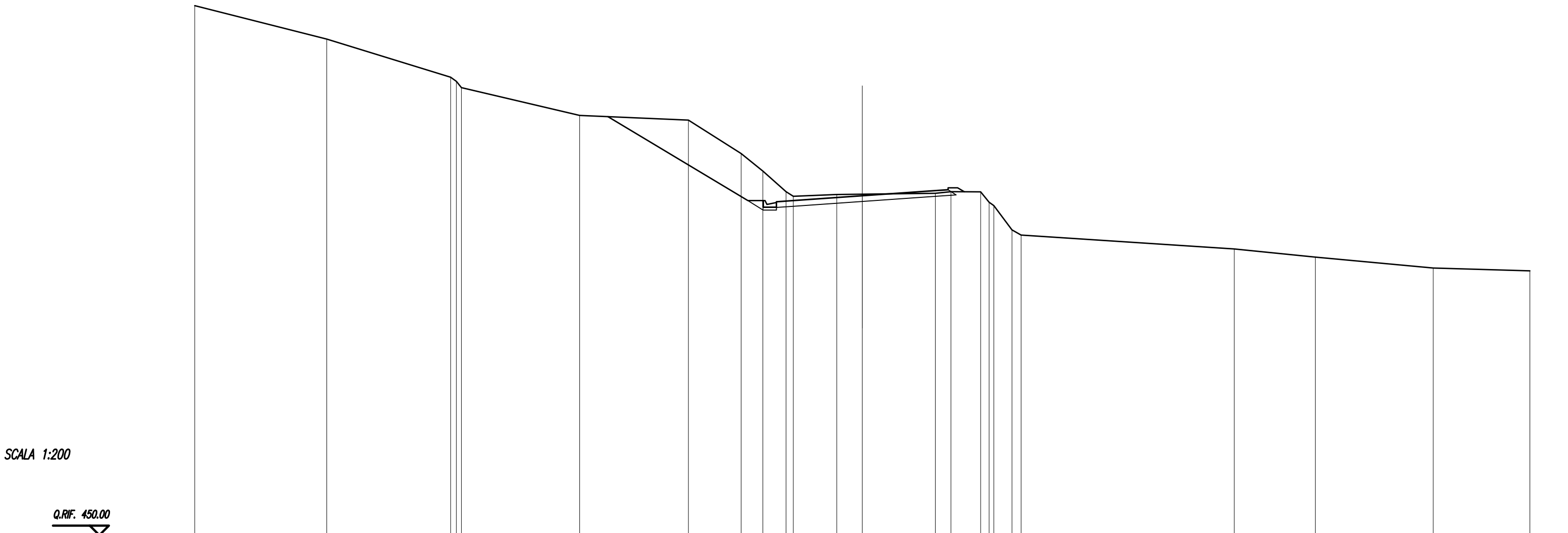
SCALA 1:200

Q.RIF. 449.00

QUOTE TERRENO	476.44	476.00	474.00	472.00	471.25	470.54	470.16	470.14	470.00	468.00	466.90	466.95	467.02	467.10	466.13	466.00	465.67	464.76	464.42	464.06	463.58	463.56
DIST.PARZIALI TERRENO	2.01	6.90	5.72	1.61	3.60	4.60	3.17	2.43	1.67	3.02	3.80	1.26	1.39	0.33	0.96	11.62	6.80	7.52	1.14			
QUOTE PROGETTO							470.29	466.64	466.64	466.58	466.65	466.89	467.14	467.21	467.31	467.31	464.72					
DIST.PARZIALI PROGETTO							6.08	0.80	0.70	1.00	3.50	3.50	1.00	0.50	4.32							

SCAVI E BONIFICHE	
STERRO	18.70 mq
RILEVATI	
TERRENO VEGETALE RILEVATI	1.80 m
TERRENO VEGETALE TRINCEE	8.55 m
SOVRASTRUTTURA	
STRATO DI USURA	9.00 m

SEZIONE N. : 29
 Q. PROGETTO : 467.79
 DIST.PROG. : 0+560.00




SCALA 1:200

Q.RIF. 450.00

QUOTE TERRENO	477.75	476.00	474.00	473.79	473.46	472.00	471.75	470.00	469.08	468.00	467.76	467.85	467.87	467.92	468.00	467.99	467.45	467.27	466.00	465.73	465.00	464.57	464.00	463.85	
DIST.PARZIALI TERRENO		6.92		6.49		6.20		5.70		2.76	1.14	1.22	0.38	2.28	1.34	3.83	0.82	1.56	0.44	0.95	0.48	11.18	4.25	6.18	5.07
QUOTE PROGETTO						471.94			467.53	467.53	467.47	467.54	467.79	468.03	468.10	468.20	468.20	468.00							
DIST.PARZIALI PROGETTO								7.33	0.80	0.70	1.00	3.50	3.50	1.00	0.50	0.35	0.35								

SCAVI E BONIFICHE	
STERRO	14.21 mq
RILEVATI	
TERRENO VEGETALE RILEVATI	1.71 m
TERRENO VEGETALE TRINCEE	8.50 m
SOVRASTRUTTURA	
STRATO DI USURA	9.00 m

SEZIONE N. : 30
 Q. PROGETTO : 468.69
 DIST.PROG. : 0+580.00



SCALA 1:200

Q.RIF. 450.00


QUOTE TERRENO	478.21	476.20	474.00	472.41	472.16	470.00	468.56	468.75	468.92	468.94	468.00	466.21	466.00	465.59	465.28	465.08	465.00	464.43
DIST.PARZIALI TERRENO	7.58	6.38	10.27	0.46	4.68	1.81	3.81	3.15	2.88	1.74	1.33	3.37	4.24	3.24	4.48	2.99	7.57	
QUOTE PROGETTO			472.80	468.43	468.43	468.37	468.44	468.69	468.93	469.00	469.10	469.10	468.94					
DIST.PARZIALI PROGETTO			7.29	0.80	0.70	1.00	3.51	3.49	1.00	0.50								

SCAVI E BONIFICHE	
STERRO	15.18 mq
RILEVATI	
TERRENO VEGETALE RILEVATI	2.02 m
TERRENO VEGETALE TRINCEE	7.81 m
SOVRASTRUTTURA	
STRATO DI USURA	9.00 m

SEZIONE N. : 31
 Q. PROGETTO : 469.58
 DIST.PROG. : 0+600.00

SCALA 1:200

Q.RIF. 451.00



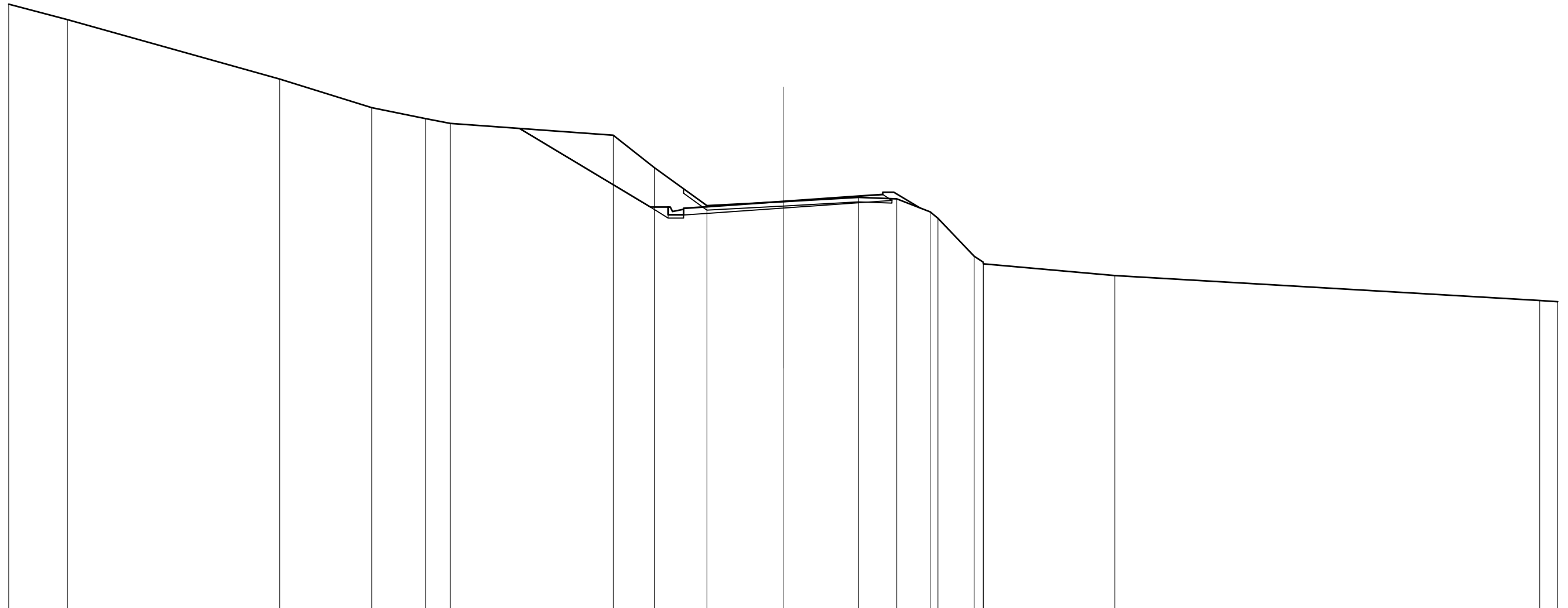
QUOTE TERRENO	478.77	478.00	477.29	476.69	476.00	474.46	474.00	473.21	473.03 472.70	470.00 469.82 469.43	469.63	469.82	469.60	468.00 467.57 466.80	465.94	465.21	
DIST.PARZIALI TERRENO	3.14	1.70	2.76	2.52	4.40	2.50	6.39	3.29	3.27	0.52 0.67	3.55	3.49	3.14	2.14	0.39	9.30	16.29
QUOTE PROGETTO								473.35		469.33 469.33 469.27 469.34	469.58		469.83 469.90 470.00 470.00 469.68				
DIST.PARZIALI PROGETTO									6.70	0.80 0.70 1.00	3.51	3.49	1.00 0.50 0.53				

SCAVI E BONIFICHE	
STERRO	13.80 mq
RILEVATI	
RILEVATO	0.07 mq
TERRENO VEGETALE RILEVATI	2.78 m
TERRENO VEGETALE TRINCEE	6.90 m
SOVRASTRUTTURA	
STRATO DI USURA	9.00 m

SEZIONE N. : 32
 Q. PROGETTO : 470.48
 DIST.PROG. : 0+620.00

SCALA 1:200

Q.RIF. 452.00



QUOTE TERRENO	479.38	478.68		476.00	474.71	474.22	474.00		473.46	472.00	470.28	470.46	470.66	470.59	470.00	469.71	468.00	467.73	467.66		467.13		466.00	465.95
DIST.PARZIALI TERRENO	2.66		9.59		4.16	2.43	1.12		7.37	1.85	2.38	3.45	3.40	1.73	1.51	0.35	1.64	0.41			5.93		19.21	0.81
QUOTE PROGETTO									473.77	470.22	470.22	470.16	470.23	470.48	470.72	470.79	470.89	470.89	470.18					
DIST.PARZIALI PROGETTO										5.92	0.80	0.70	1.00	3.50	3.50	1.00	0.30	1.18						

SCAVI E BONIFICHE	
STERRO	8.58 mq
SCOTICO	8.50 m

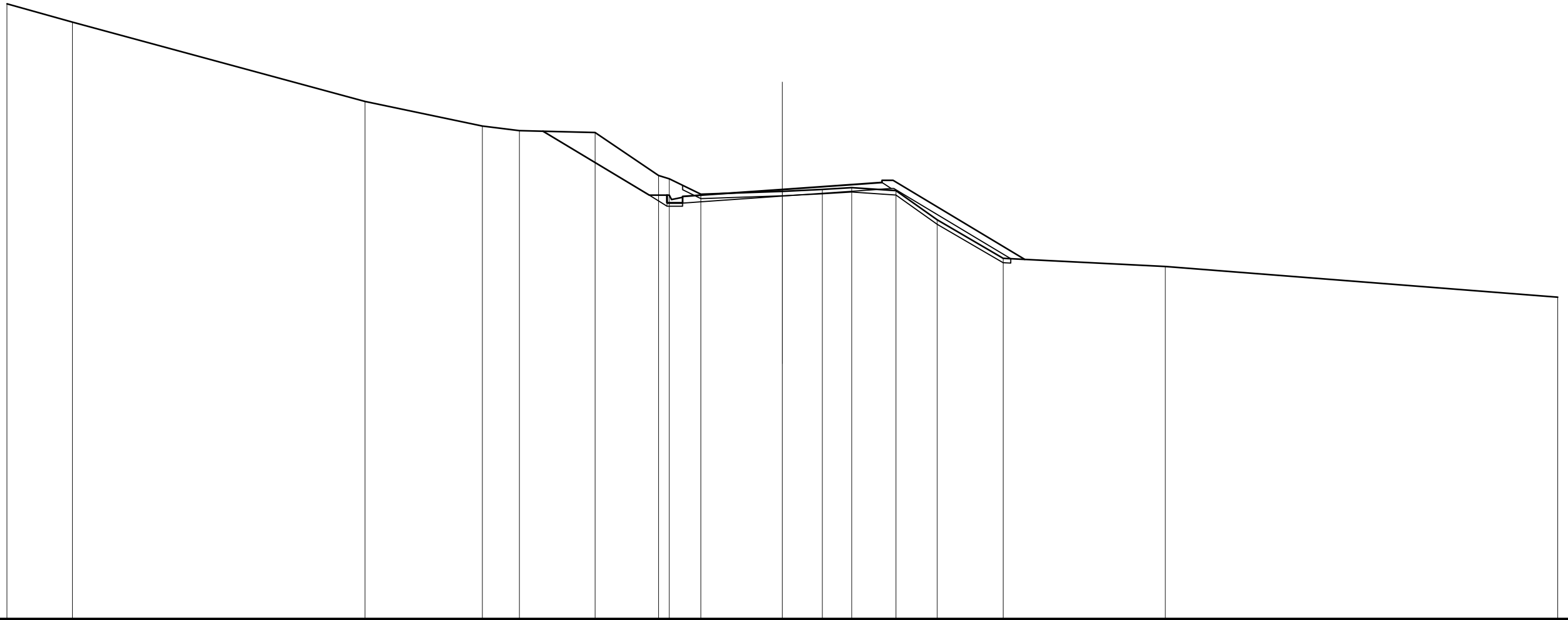
RILEVATI	
RILEVATO	2.35 mq
TERRENO VEGETALE RILEVATI	8.34 m
TERRENO VEGETALE TRINCEE	5.61 m

SOVRASTRUTTURA	
STRATO DI USURA	9.00 m

SEZIONE N. : 33
 Q. PROGETTO : 471.37
 DIST.PROG. : 0+640.00

SCALA 1:200

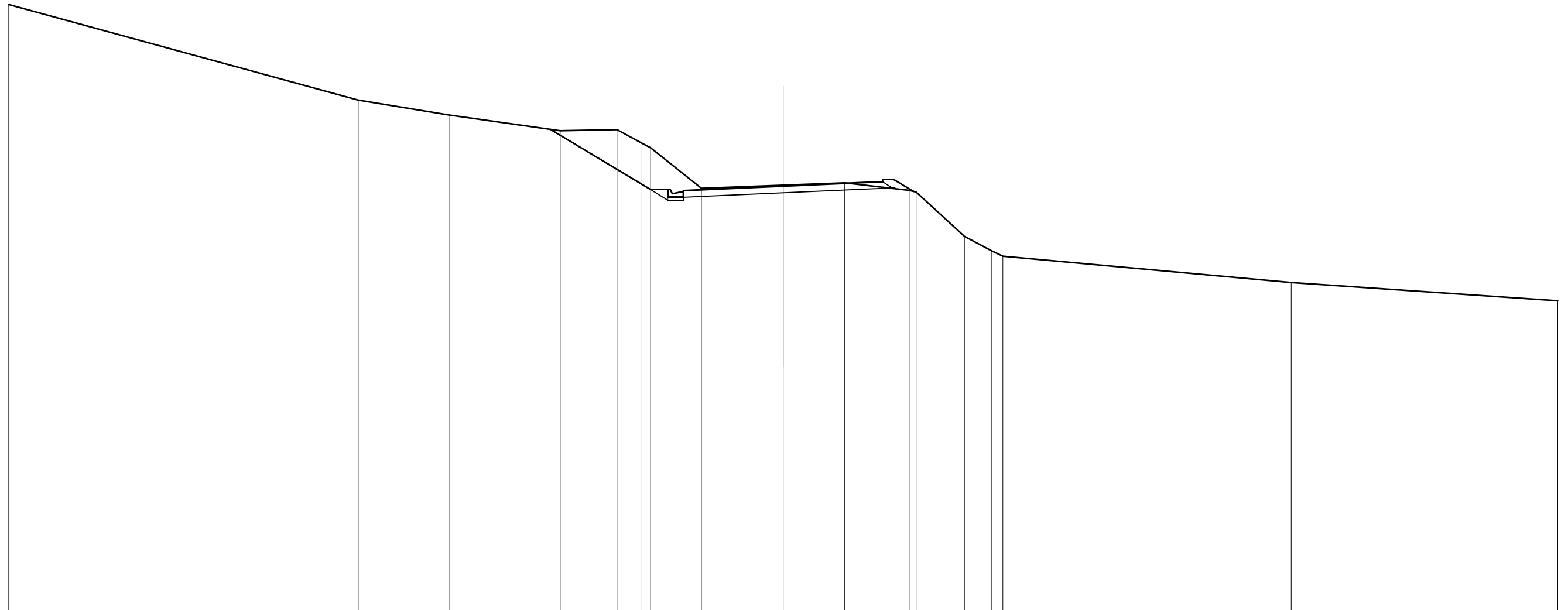
Q.RIF. 452.00



QUOTE TERRENO	479.74	478.92		475.34		474.23	474.02	473.94	472.00	471.85	471.16		471.28	471.37	471.45	471.32	470.00	468.27		467.90		466.52
DIST.PARZIALI TERRENO	2.96		13.21		5.29	1.68	3.41	2.87	0.48	1.42	3.68	1.81	1.33	2.00	1.86	2.98		7.32		17.71		
QUOTE PROGETTO						474.00			471.12	471.12	471.06	471.13		471.37		471.62	471.69	471.79	471.79		468.22	
DIST.PARZIALI PROGETTO							4.80		0.80	0.70	1.00	3.50	3.50	1.00	0.50	5.95						

SCAVI E BONIFICHE	
STERRO	11.01 mq
RILEVATI	
TERRENO VEGETALE RILEVATI	2.45 m
TERRENO VEGETALE TRINCEE	5.26 m
SOVRASTRUTTURA	
STRATO DI USURA	9.00 m

SEZIONE N. : 34
 Q. PROGETTO : 472.27
 DIST.PROG. : 0+660.00



SCALA 1:200

Q.RIF. 453.00


QUOTE TERRENO	480.47	476.16	475.48	474.77	474.82	474.23	474.00	472.17	472.31	472.42	472.08	472.00	470.00	469.35	469.10	467.91	467.09
DIST.PARZIALI TERRENO		15.80	4.10	5.03	2.57	1.08	0.44	2.30	3.70	2.78	2.91	2.19	1.21	0.32		13.03	12.05
QUOTE PROGETTO				474.83		472.13	472.13	472.07	472.11	472.27	472.42	472.47	472.57	472.57	472.03		
DIST.PARZIALI PROGETTO					4.51	0.80	0.70	1.00	3.51	3.49	1.00	0.30	0.90				

SCAVI E BONIFICHE	
STERRO	10.92 mq
SCOTICO	0.10 m

RILEVATI	
RILEVATO	4.60 mq
TERRENO VEGETALE RILEVATI	1.60 m
TERRENO VEGETALE TRINCEE	11.86 m

SOVRASTRUTTURA	
STRATO DI USURA	9.00 m

SEZIONE N. : 35
 Q. PROGETTO : 473.16
 DIST.PROG. : 0+680.00



SCALA 1:200

Q.RIF. 454.00

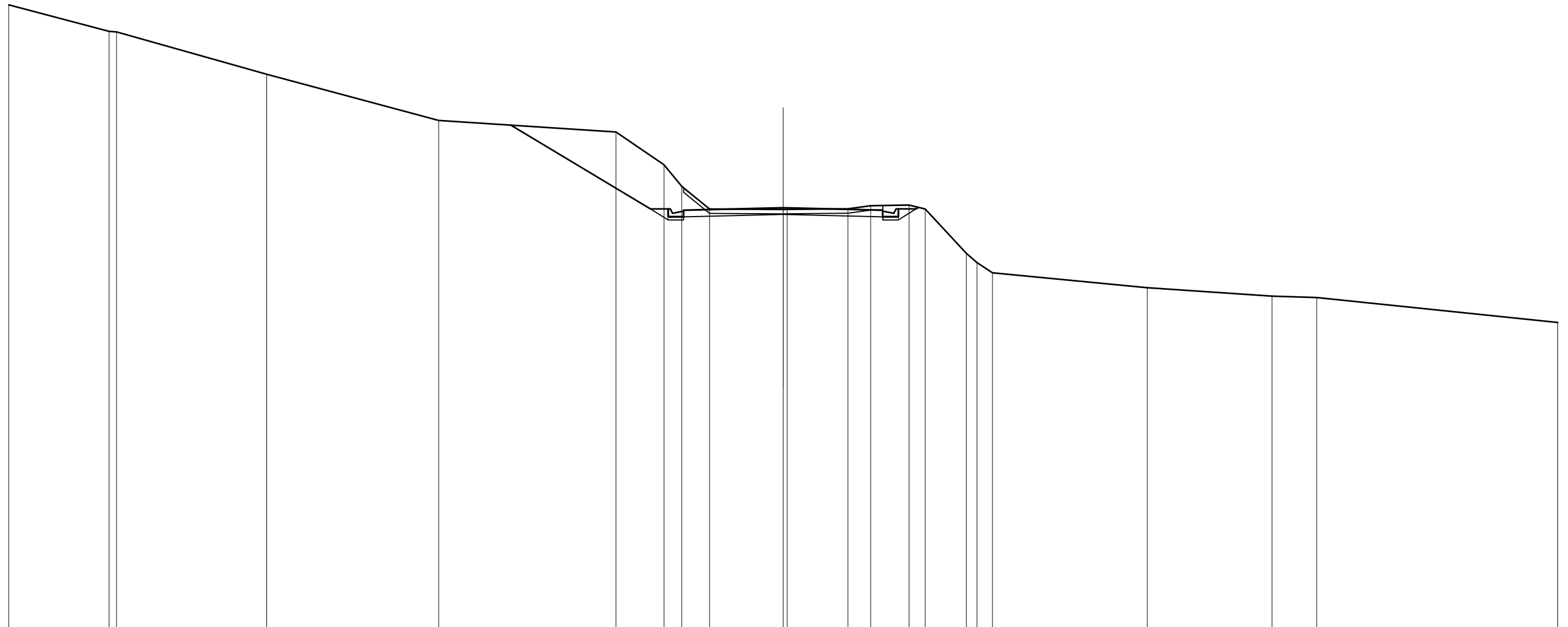
QUOTE TERRENO	481.75	480.00	478.00	477.08	476.00	475.87	475.81	474.00	472.94	473.16	473.25	473.34	473.23	472.00	470.02	469.96	469.72	468.81	467.96	467.81
DIST.PARZIALI TERRENO		6.03	7.75	3.03	6.47	1.93	2.37	2.16	1.67	3.60	1.36	2.65	1.34	1.19	2.86	1.78	2.32	10.29	7.79	3.41
QUOTE PROGETTO					475.93			473.11	473.11	473.05	473.07		473.16	473.15	473.15	473.21	473.21		469.93	
DIST.PARZIALI PROGETTO							4.70	0.80	0.70	1.00	3.50	3.50	1.00	0.70	0.80	5.46				

SCAVI E BONIFICHE	
STERRO	17.28 mq
RILEVATI	
TERRENO VEGETALE RILEVATI	1.60 m
TERRENO VEGETALE TRINCEE	7.49 m
SOVRASTRUTTURA	
STRATO DI USURA	9.00 m

SEZIONE N. : 36
 Q. PROGETTO : 474.06
 DIST.PROG. : 0+700.00

SCALA 1:200


Q.RIF. 455.00



QUOTE TERRENO	483.22	482.03	482.00	480.09	478.00	477.48	476.00	475.03	474.00	473.98	473.98	474.01	474.15	474.18	474.00	472.00	471.58	471.12	470.45	470.06	470.00	468.88
DIST.PARZIALI TERRENO	4.53	0.34	6.79	7.77	8.01	2.17	0.80	1.26	3.33	2.75	1.03	1.73	0.73	1.86	0.48	0.70	6.99	5.64	2.02	10.89		
QUOTE PROGETTO					477.79		474.00	474.00	473.94	473.97	474.06		473.97	473.94	474.00	474.00	474.00	474.07				
DIST.PARZIALI PROGETTO					6.31		0.80	0.70	1.00	3.50	3.50	1.00	0.70	0.80								

SCAVI E BONIFICHE	
STERRO	22.28 mq
RILEVATI	
RILEVATO	1.84 mq
TERRENO VEGETALE RILEVATI	1.60 m
TERRENO VEGETALE TRINCEE	14.32 m
SOVRASTRUTTURA	
STRATO DI USURA	9.00 m

SEZIONE N. : 37
 Q. PROGETTO : 474.95
 DIST.PROG. : 0+720.00



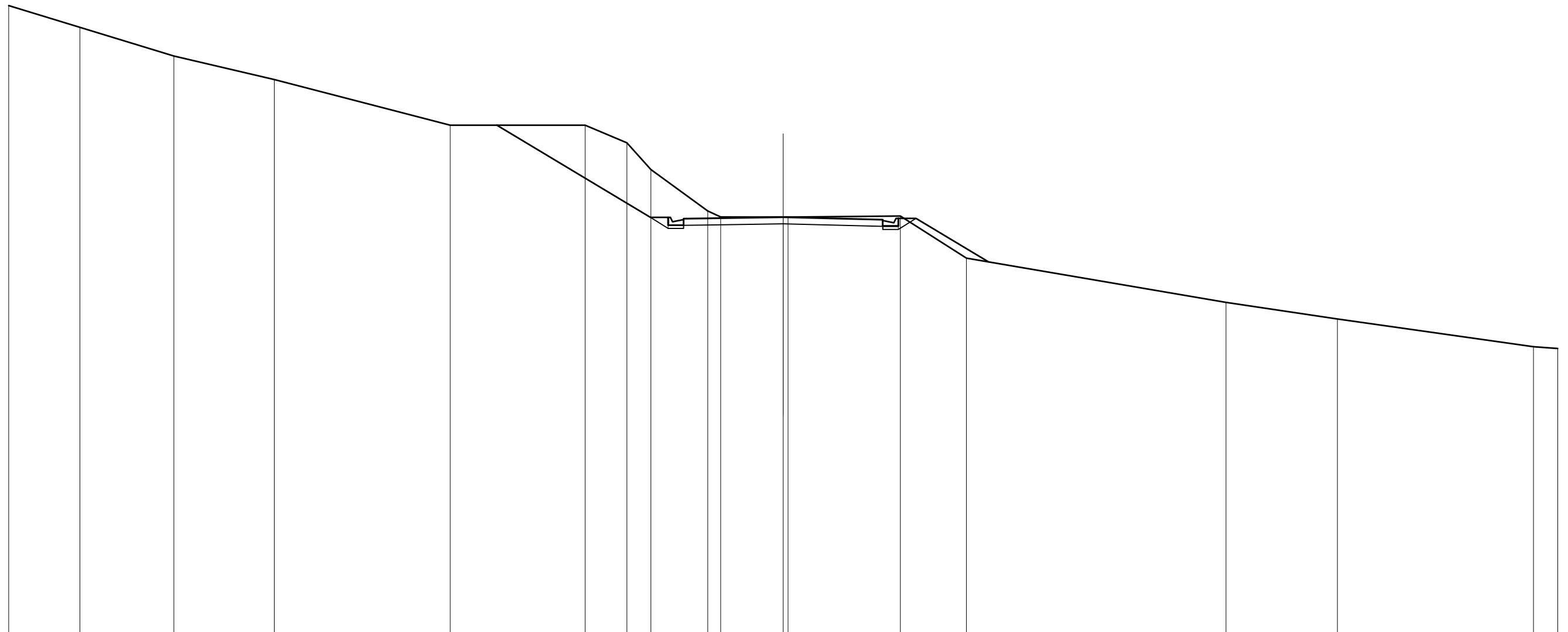
SCALA 1:200

Q.RIF. 456.00

QUOTE TERRENO	484.78 484.70	483.20	482.00	480.00	479.73	479.24	478.67	478.00	476.08	475.03	475.01	474.98	474.98	473.78	472.99	472.61	472.00	470.22	469.17
DIST.PARZIALI TERRENO		5.20	4.23	7.65	2.33	5.32	1.41	2.24	2.04	1.35	2.95	3.92	1.56	1.77	0.84	0.61	2.75	15.04	8.49
QUOTE PROGETTO					479.59			474.90	474.90	474.84	474.87	474.95	474.87	474.84	474.90	474.90	472.22		
DIST.PARZIALI PROGETTO						7.82		0.80	0.70	1.00	3.50	3.50	1.00	0.70	0.80	4.46			

SCAVI E BONIFICHE	
STERRO	19.81 mq
RILEVATI	
RILEVATO	1.16 mq
TERRENO VEGETALE RILEVATI	1.60 m
TERRENO VEGETALE TRINCEE	11.92 m
SOVRASTRUTTURA	
STRATO DI USURA	9.00 m

SEZIONE N. : 38
 Q. PROGETTO : 475.85
 DIST.PROG. : 0+740.00



SCALA 1:200

Q.RIF. 457.00

QUOTE TERRENO	485.40	484.42	483.13	482.06	480.00	480.00	479.20	478.00	476.13	475.86	475.85	475.85	475.90	474.00	472.00	471.25	470.00	469.92
DIST.PARZIALI TERRENO	3.22	4.25	4.54	7.95	6.10	1.89	1.08	2.57	0.58	2.83	5.08	2.98	11.73	5.03	8.86	1.10		
QUOTE PROGETTO					480.00		475.84	475.84	475.78	475.79	475.85	475.76	475.74	475.80	475.80	473.83		
DIST.PARZIALI PROGETTO					6.94		0.80	0.70	1.00	3.50	3.50	1.00	0.70	0.80	3.28			

SCAVI E BONIFICHE	
STERRO	12.09 mq
SCOTICO	3.50 m

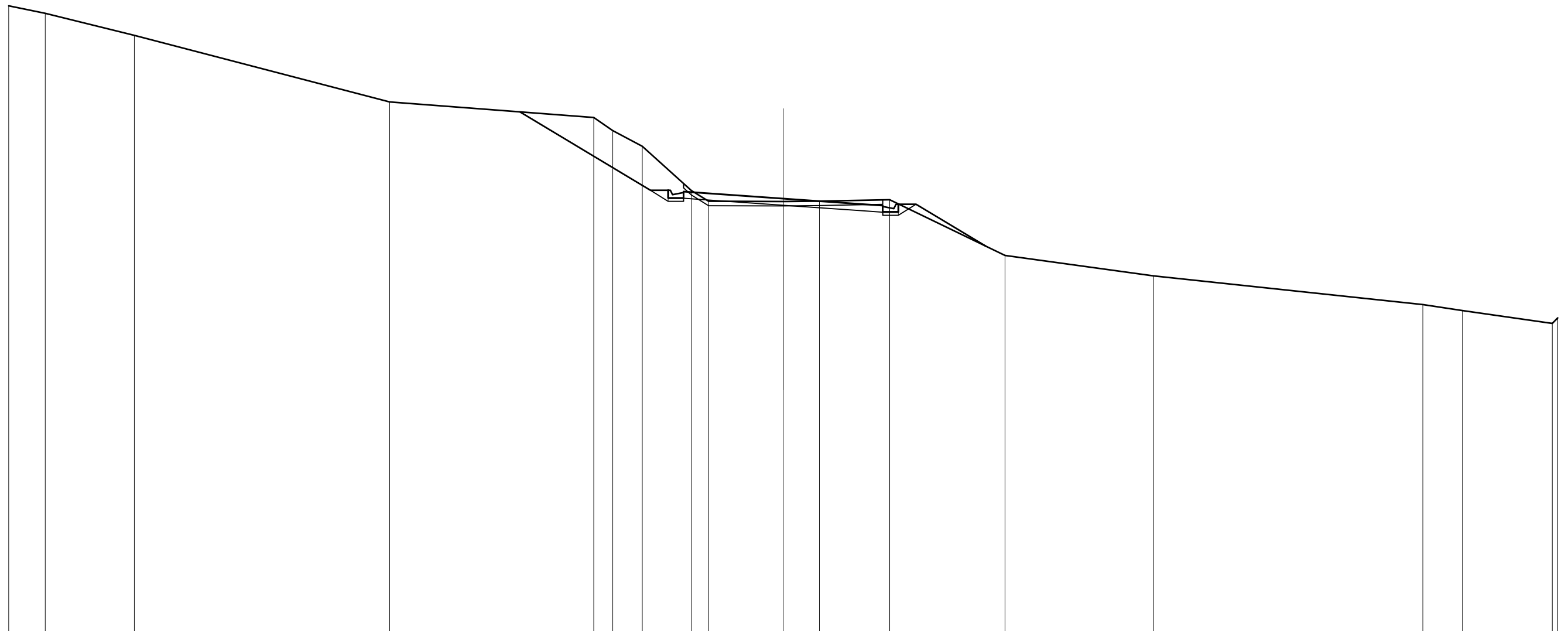
RILEVATI	
RILEVATO	1.19 mq
TERRENO VEGETALE RILEVATI	1.60 m
TERRENO VEGETALE TRINCEE	10.56 m

SOVRASTRUTTURA	
STRATO DI USURA	9.00 m

SEZIONE N. : 40

Q. PROGETTO : 477.64

DIST.PROG. : 0+780.00



SCALA 1:200

Q.RIF. 458.00

QUOTE TERRENO	486.34	486.00	485.01	482.00	481.30	480.70	480.00	478.00	477.52	477.51	477.52	477.58	475.07	474.15	472.85	472.58	472.00	472.25
DIST.PARZIALI TERRENO	1.65	4.03	11.54	9.23	0.86	1.33	2.22	0.78	3.37	1.63	3.18	5.21	6.71	12.17	1.79	4.06		
QUOTE PROGETTO				481.55	478.01	478.01	477.95	477.88	477.64	477.39	477.32	477.38	477.38	475.49				
DIST.PARZIALI PROGETTO				5.90	0.80	0.70	1.00	3.50	3.50	1.00	0.70	0.80	3.16					

SCAVI E BONIFICHE	
STERRO	7.38 mq
SCOTICO	5.03 m


RILEVATI	
RILEVATO	1.51 mq
TERRENO VEGETALE RILEVATI	1.60 m
TERRENO VEGETALE TRINCEE	8.67 m

SOVRASTRUTTURA	
STRATO DI USURA	9.00 m

SEZIONE N. : 41

Q. PROGETTO : 478.52

DIST.PROG. : 0+800.00



SCALA 1:200

Q.RIF. 458.00

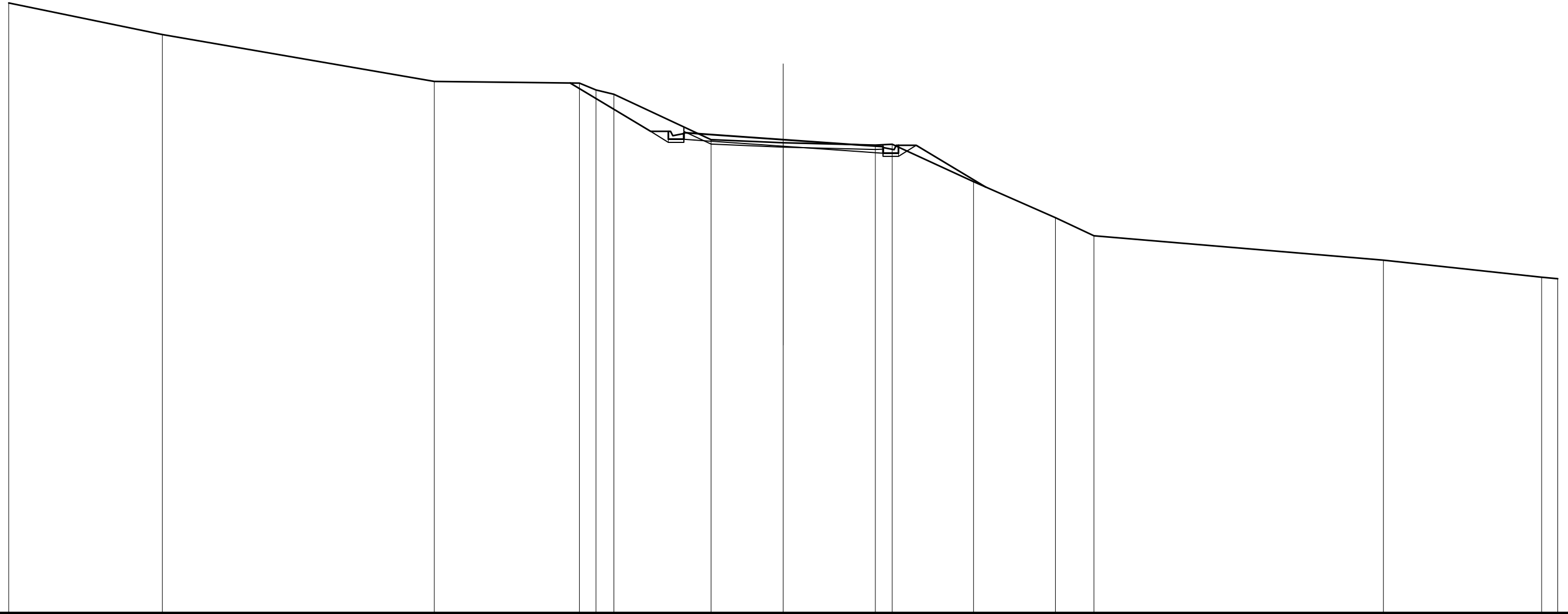
QUOTE TERRENO	485.69	484.00	482.00	481.28	480.00	478.42	478.29	478.22	478.23	478.38	478.28	478.00	477.56	476.00	474.50	474.13	474.00	472.52
DIST.PARZIALI TERRENO		7.61	11.34	8.33	1.76	2.77	3.18	1.53	1.86	0.89	0.99	0.87	0.98	3.22	1.38	8.00	4.74	10.94
QUOTE PROGETTO				481.51	478.89	478.89	478.83	478.76	478.52	478.27	478.20	478.26	478.26	476.42				
DIST.PARZIALI PROGETTO				4.36	0.80	0.70	1.00	3.50	3.50	1.00	0.70	0.80	3.07					

SCAVI E BONIFICHE	
STERRO	5.78 mq
SCOTICO	3.49 m

RILEVATI	
RILEVATO	1.14 mq
TERRENO VEGETALE RILEVATI	1.60 m
TERRENO VEGETALE TRINCEE	7.90 m

SOVRASTRUTTURA	
STRATO DI USURA	9.00 m

SEZIONE N. : 42
 Q. PROGETTO : 479.37
 DIST.PROG. : 0+820.00



SCALA 1:200

Q.RIF. 458.00


QUOTE TERRENO	485.54	484.12	482.00	481.93	481.61	481.42	479.37	479.23	479.13	479.16	477.47	475.85	475.03	473.93	473.16	473.09	
DIST.PARZIALI TERRENO		6.95	12.29	6.56	0.75	0.81	4.39	3.26	4.17	0.76	3.68	3.70	1.74	13.08	7.15	0.73	
QUOTE PROGETTO				481.93			479.75	479.75	479.69	479.62	479.37		479.13	479.06	479.12	479.12	477.23
DIST.PARZIALI PROGETTO					3.64		0.80	0.70	1.00	3.49		3.51	1.00	0.70	0.80	3.14	

SCAVI E BONIFICHE	
STERRO	7.83 mq
SCOTICO	6.88 m

RILEVATI	
RILEVATO	0.75 mq
TERRENO VEGETALE RILEVATI	1.82 m
TERRENO VEGETALE TRINCEE	3.75 m

SOVRASTRUTTURA	
STRATO DI USURA	9.00 m

SEZIONE N. : 43
 Q. PROGETTO : 480.23
 DIST.PROG. : 0+840.00



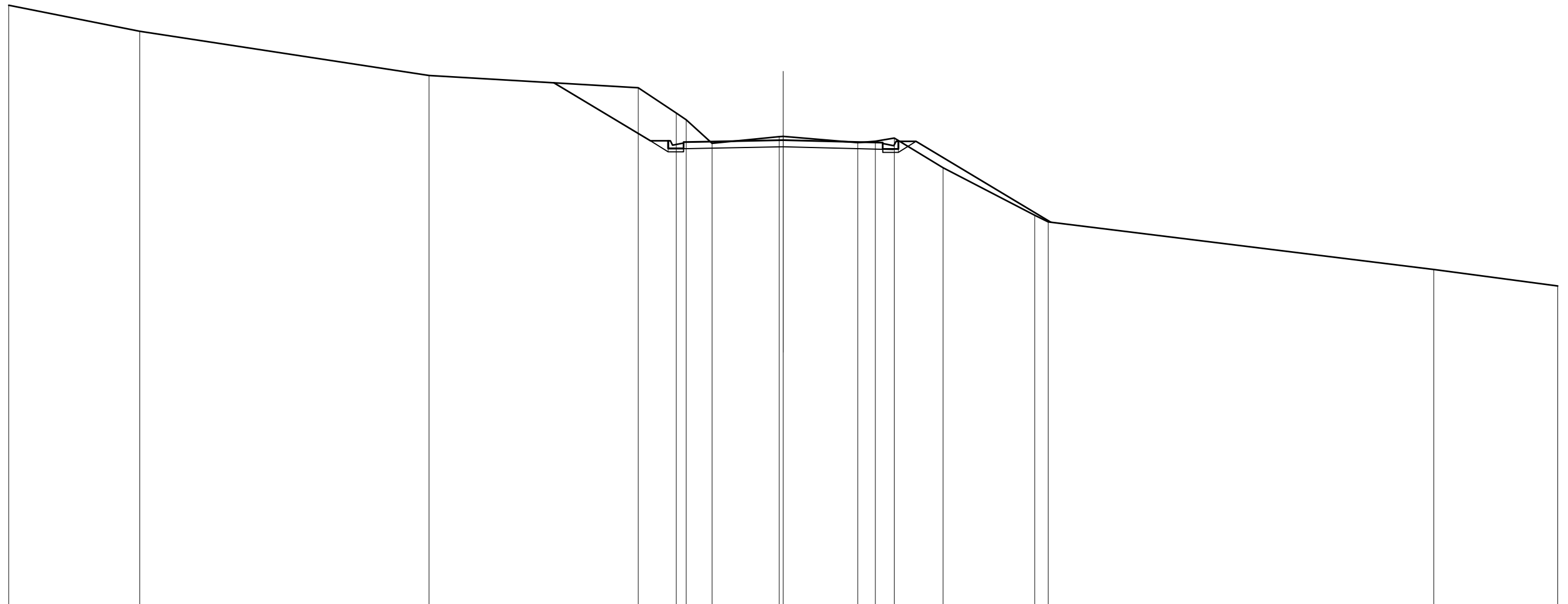
SCALA 1:200

Q.RIF. 459.00

QUOTE TERRENO	486.22	486.00		484.63	484.26	484.00		482.97	482.27		482.44	482.54	482.10	482.00	480.03		480.00	480.00	480.00	480.12		477.47	476.52	476.41	476.00		475.52		474.00	473.77
DIST.PARZIALI TERRENO	1.07		7.40	1.92	2.39		5.72		5.31		3.91		1.62	0.32	2.07		3.11		3.46	1.29		5.19	2.02	2.44		4.47		13.05		2.59
QUOTE PROGETTO											482.36		480.43	480.43	480.37	480.34		480.23			480.11	480.08	480.18	480.18	479.97					
DIST.PARZIALI PROGETTO													3.21	0.80	0.70	1.00		3.50		3.50	1.00	0.50	0.36							

SCAVI E BONIFICHE	
STERRO	12.29 mq
RILEVATI	
RILEVATO	2.00 mq
TERRENO VEGETALE RILEVATI	1.60 m
TERRENO VEGETALE TRINCEE	12.21 m
SOVRASTRUTTURA	
STRATO DI USURA	9.00 m

SEZIONE N. : 44
 Q. PROGETTO : 481.08
 DIST.PROG. : 0+860.00



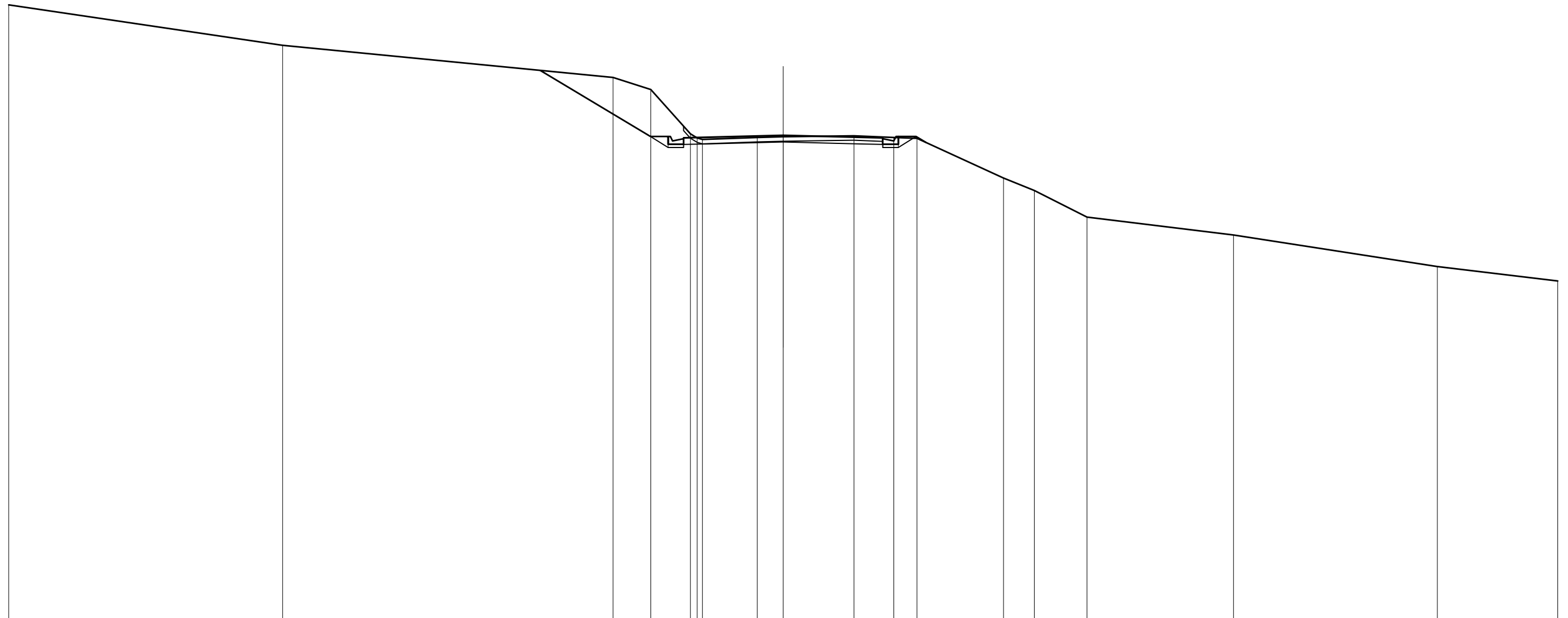
SCALA 1:200

Q.RIF. 460.00

QUOTE TERRENO	487.17	486.00	484.00	483.45	482.30	482.00	480.94	481.24	481.25	480.96	481.03	481.17	479.83	477.68	477.38	475.24	474.49
DIST.PARZIALI TERRENO	5.93	13.07	9.45	1.72	0.45	1.17	3.03	3.37	0.80	0.85	2.21	4.14	0.61	17.43	5.60		
QUOTE PROGETTO			483.67	481.05	481.05	480.99	481.01	481.08	480.99	480.97	481.03	481.03	477.37				
DIST.PARZIALI PROGETTO			4.37	0.80	0.70	1.00	3.50	3.50	1.00	0.70	0.80	6.10					

SCAVI E BONIFICHE	
STERRO	11.48 mq
RILEVATI	
RILEVATO	0.01 mq
TERRENO VEGETALE RILEVATI	1.60 m
TERRENO VEGETALE TRINCEE	6.33 m
SOVRASTRUTTURA	
STRATO DI USURA	9.00 m

SEZIONE N. : 45
 Q. PROGETTO : 481.93
 DIST.PROG. : 0+880.00



SCALA 1:200

Q.RIF. 460.00

QUOTE TERRENO	487.83	486.00	484.54	484.00	482.00	481.81	481.74	481.83	481.87	481.91	481.83	481.79	480.00	479.44	478.24	477.43	476.00	475.35
DIST.PARZIALI TERRENO	12.38	14.93	1.71	1.79	2.48	1.17	3.20	1.80	1.05	3.91	1.39	2.38	6.62	9.21	5.44			
QUOTE PROGETTO			484.87	481.88	481.88	481.82	481.84	481.93		481.84	481.82	481.88	481.88	481.61				
DIST.PARZIALI PROGETTO			4.98	0.80	0.70	1.00	3.50	3.50	1.00	0.70	0.80	0.45						

SCAVI E BONIFICHE	
STERRO	8.62 mq
RILEVATI	
TERRENO VEGETALE RILEVATI	1.60 m
TERRENO VEGETALE TRINCEE	5.89 m
SOVRASTRUTTURA	
STRATO DI USURA	9.00 m

SEZIONE N. : 46
 Q. PROGETTO : 482.78
 DIST.PROG. : 0+900.00



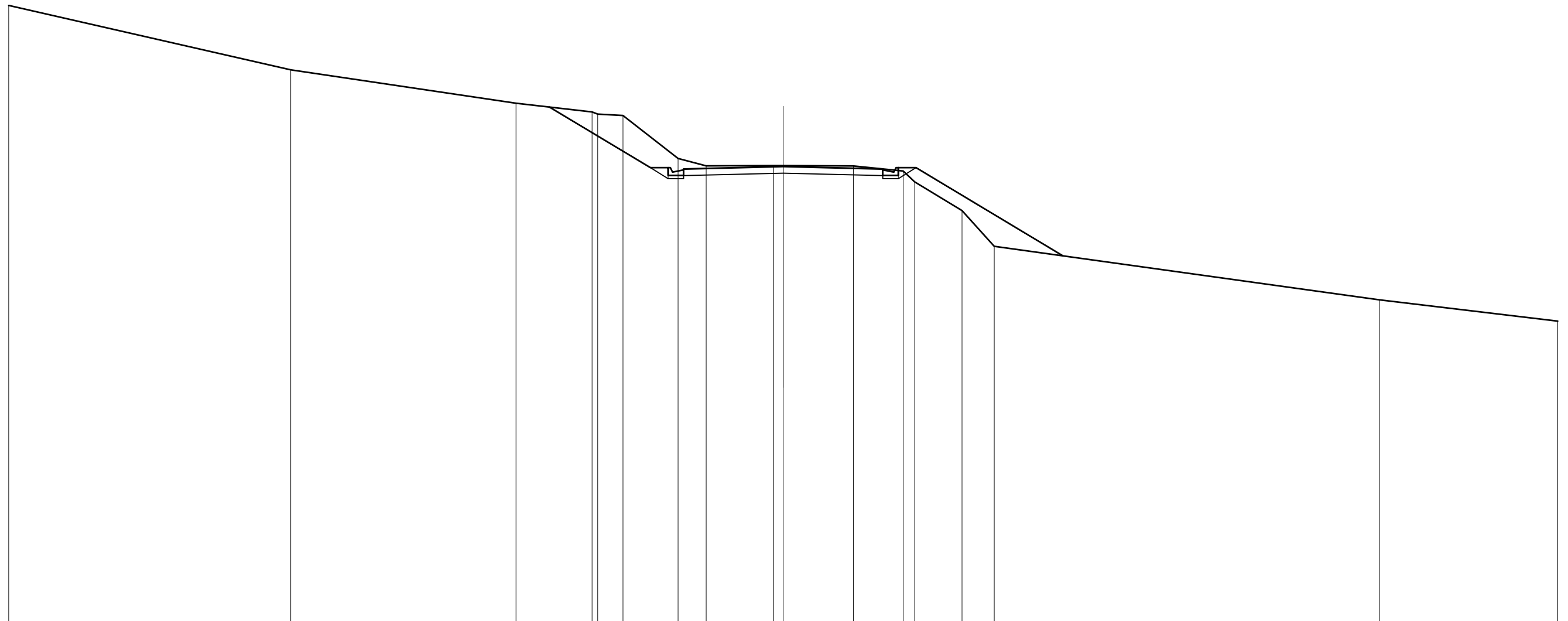
SCALA 1:200

Q.RIF. 462.00

QUOTE TERRENO	489.85	489.73	488.75	487.24	486.00	485.48	484.97	484.31	484.00	482.77	482.75	482.66	481.97	480.00	479.41	476.00	475.94
DIST.PARZIALI TERRENO	0.85	4.80	6.72	9.35	3.91	1.20	1.01	0.46	3.23	3.48	6.24	1.17	1.31	0.83	24.90	0.55	
QUOTE PROGETTO					485.69				482.73	482.73	482.67	482.70	482.78	482.70	482.67	482.73	482.66
DIST.PARZIALI PROGETTO						4.93	0.80	0.70	1.00	3.50	3.50	1.00	0.70	0.80			

SCAVI E BONIFICHE	
STERRO	10.18 mq
RILEVATI	
RILEVATO	5.34 mq
TERRENO VEGETALE RILEVATI	1.60 m
TERRENO VEGETALE TRINCEE	13.05 m
SOVRASTRUTTURA	
STRATO DI USURA	9.00 m

SEZIONE N. : 47
 Q. PROGETTO : 483.64
 DIST.PROG. : 0+920.00



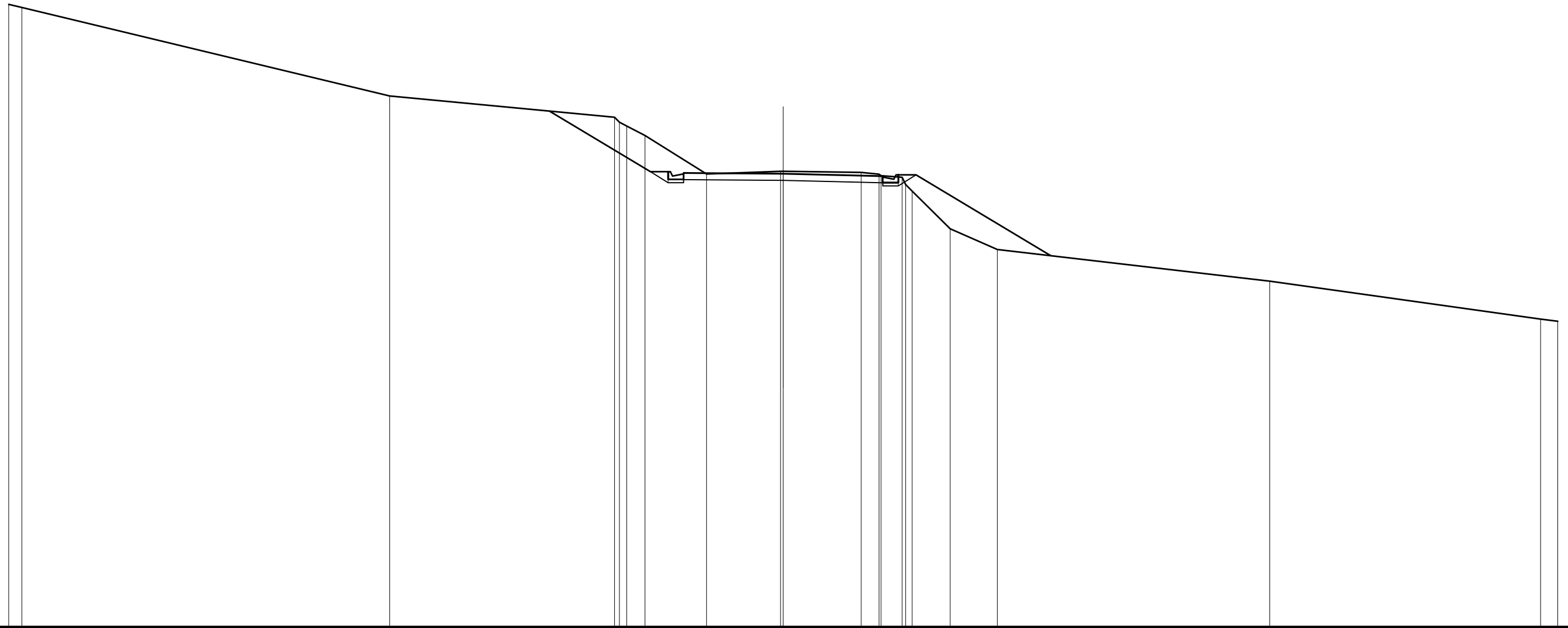
SCALA 1:200

Q.RIF. 463.00

QUOTE TERRENO	490.91	488.00	486.49	486.10	486.00	485.94	484.00	483.67	483.68	483.68	483.66	483.43	482.94	481.65	480.03	477.62	476.66
DIST.PARZIALI TERRENO		12.75	10.18	3.44	1.14	2.49	1.27	3.05	0.44	3.17	2.25	0.52	2.14	1.46	17.41	8.06	
QUOTE PROGETTO			486.32	483.58	483.58	483.52	483.55	483.64	483.55	483.52	483.58	483.58	479.60				
DIST.PARZIALI PROGETTO			4.56	0.80	0.70	1.00	3.50	3.50	1.00	0.70	0.80	6.63					

SCAVI E BONIFICHE	
STERRO	10.68 mq
RILEVATI	
RILEVATO	6.39 mq
TERRENO VEGETALE RILEVATI	1.60 m
TERRENO VEGETALE TRINCEE	12.43 m
SOVRASTRUTTURA	
STRATO DI USURA	9.00 m

SEZIONE N. : 48
 Q. PROGETTO : 484.49
 DIST.PROG. : 0+940.00



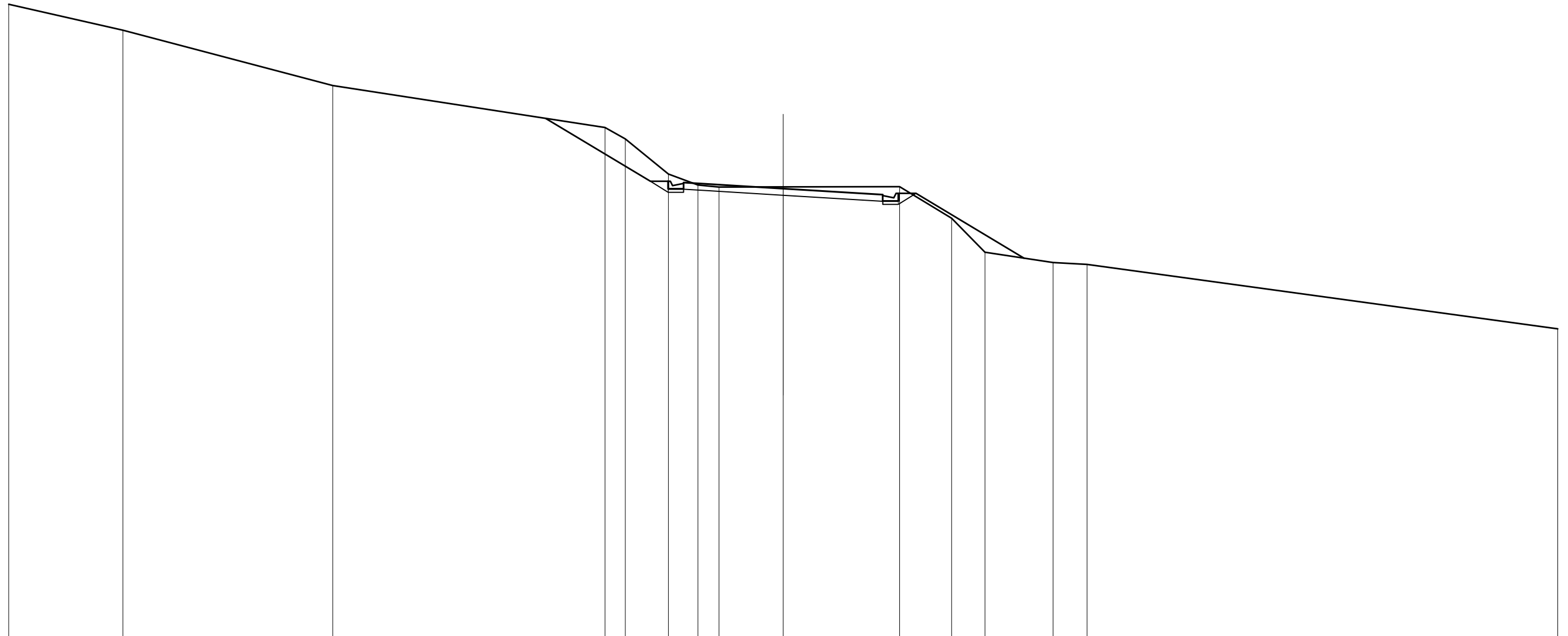
SCALA 1:200

Q.RIF. 464.00

QUOTE TERRENO	492.14 492.00		488.00		487.04 486.82 486.64 486.21	484.47	484.60 484.60	484.55 484.47 484.40 484.33 484.00 483.70	482.00	481.06		479.63		477.92 477.82
DIST.PARZIALI TERRENO	0.59	16.63	10.16	0.33 0.83	2.78	3.35	3.53	0.80 0.96	1.72	2.13	12.31	12.24	0.77	
QUOTE PROGETTO			487.32	484.58 484.58 484.52	484.51	484.49	484.40 484.38 484.44 484.44	480.78						
DIST.PARZIALI PROGETTO			4.56	0.80 0.70	1.00	3.50	3.50	1.00 0.70 0.80	6.09					

SCAVI E BONIFICHE	
STERRO	9.60 mq
RILEVATI	
RILEVATO	1.69 mq
TERRENO VEGETALE RILEVATI	1.60 m
TERRENO VEGETALE TRINCEE	11.22 m
SOVRASTRUTTURA	
STRATO DI USURA	9.00 m

SEZIONE N. : 49
 Q. PROGETTO : 485.34
 DIST.PROG. : 0+960.00



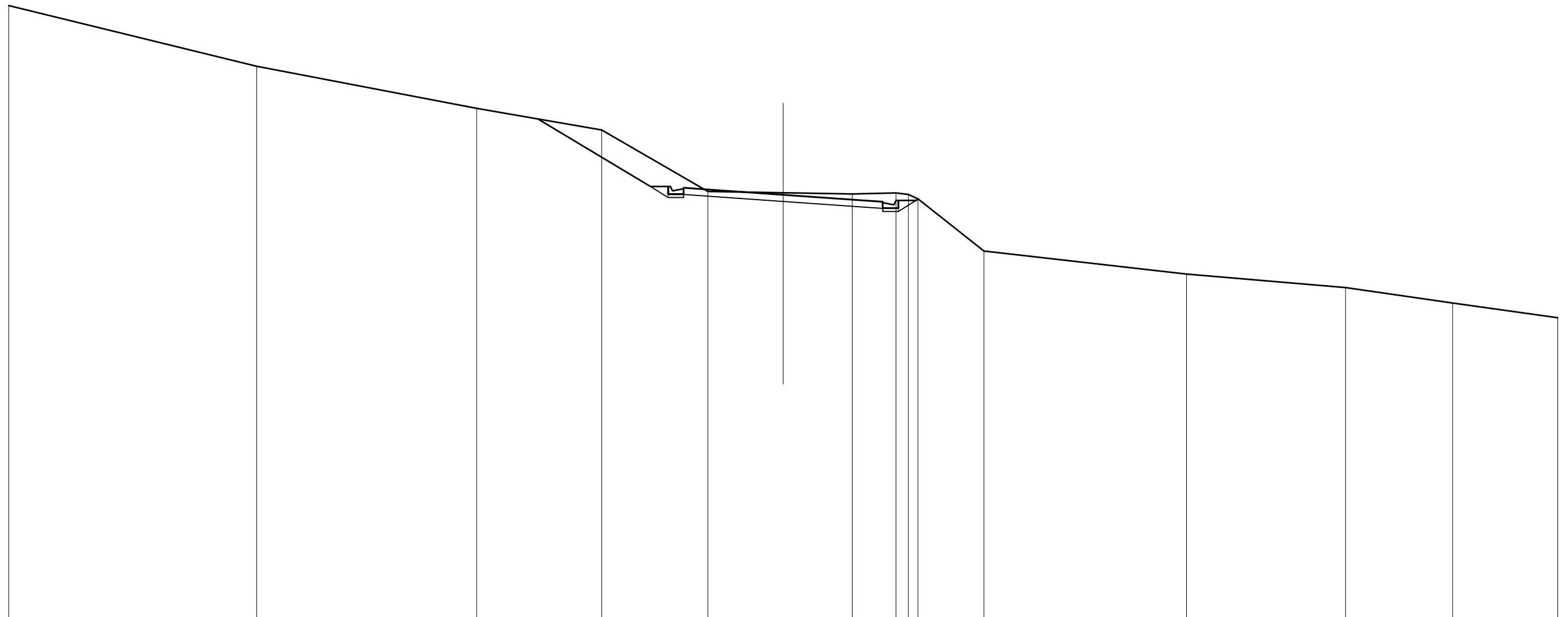
SCALA 1:200

Q.RIF. 465.00

QUOTE TERRENO	493.67	492.50	490.00	488.10	487.58	486.00	485.50	485.41	485.42	485.43	484.00	482.46	482.00	481.91	479.00
DIST.PARZIALI TERRENO	5.16	9.48	12.30	0.92	1.94	1.33	0.95	2.90	5.26	2.35	1.51	3.08	1.54	21.27	
QUOTE PROGETTO				488.52	485.67	485.67	485.61	485.55	485.34	485.13	485.07	485.13	485.13	482.20	
DIST.PARZIALI PROGETTO				4.74	0.80	0.70	1.00	3.50	3.50	1.00	0.70	0.80	4.88		

SCAVI E BONIFICHE	
STERRO	11.26 mq
RILEVATI	
TERRENO VEGETALE RILEVATI	1.60 m
TERRENO VEGETALE TRINCEE	6.05 m
SOVRASTRUTTURA	
STRATO DI USURA	9.00 m

SEZIONE N. : 50
 Q. PROGETTO : 486.19
 DIST.PROG. : 0+980.00



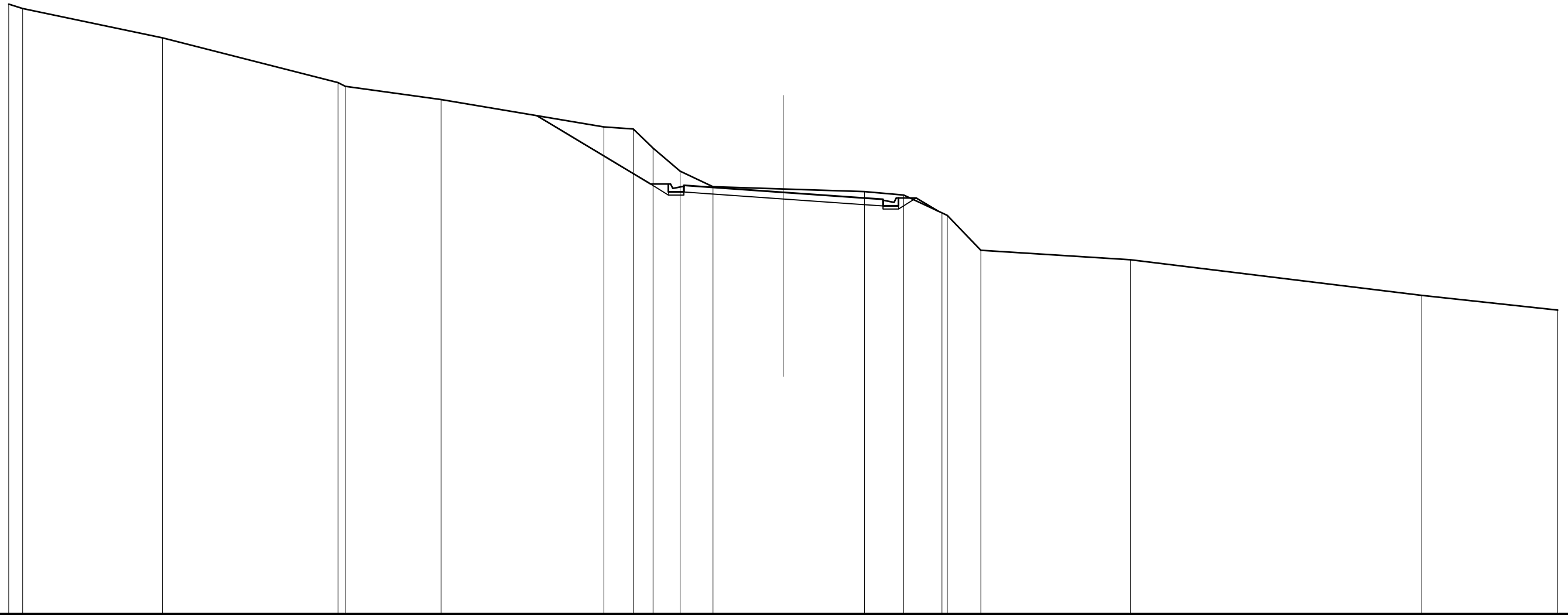
SCALA 1:200

Q.RIF. 467.00

QUOTE TERRENO	494.74	492.00	490.10	489.12	486.34	486.28	486.23	486.28	486.21	483.65	482.61	482.00	481.30	480.64
DIST.PARZIALI TERRENO	11.21	9.94	5.65	4.79	3.41	3.12	1.98	0.56	0.43	2.98	9.16	7.18	4.84	4.75
QUOTE PROGETTO			489.62	486.57	486.57	486.51	486.44	486.19	485.95	485.88	485.94	485.94	485.94	486.00
DIST.PARZIALI PROGETTO			5.09	0.80	0.70	1.00	3.50	3.50	1.00	0.70	0.80			

SCAVI E BONIFICHE	
STERRO	13.00 mq
RILEVATI	
RILEVATO	0.07 mq
TERRENO VEGETALE RILEVATI	1.60 m
TERRENO VEGETALE TRINCEE	7.15 m
SOVRASTRUTTURA	
STRATO DI USURA	9.00 m

SEZIONE N. : 51
 Q. PROGETTO : 487.04
 DIST.PROG. : 1+000.00



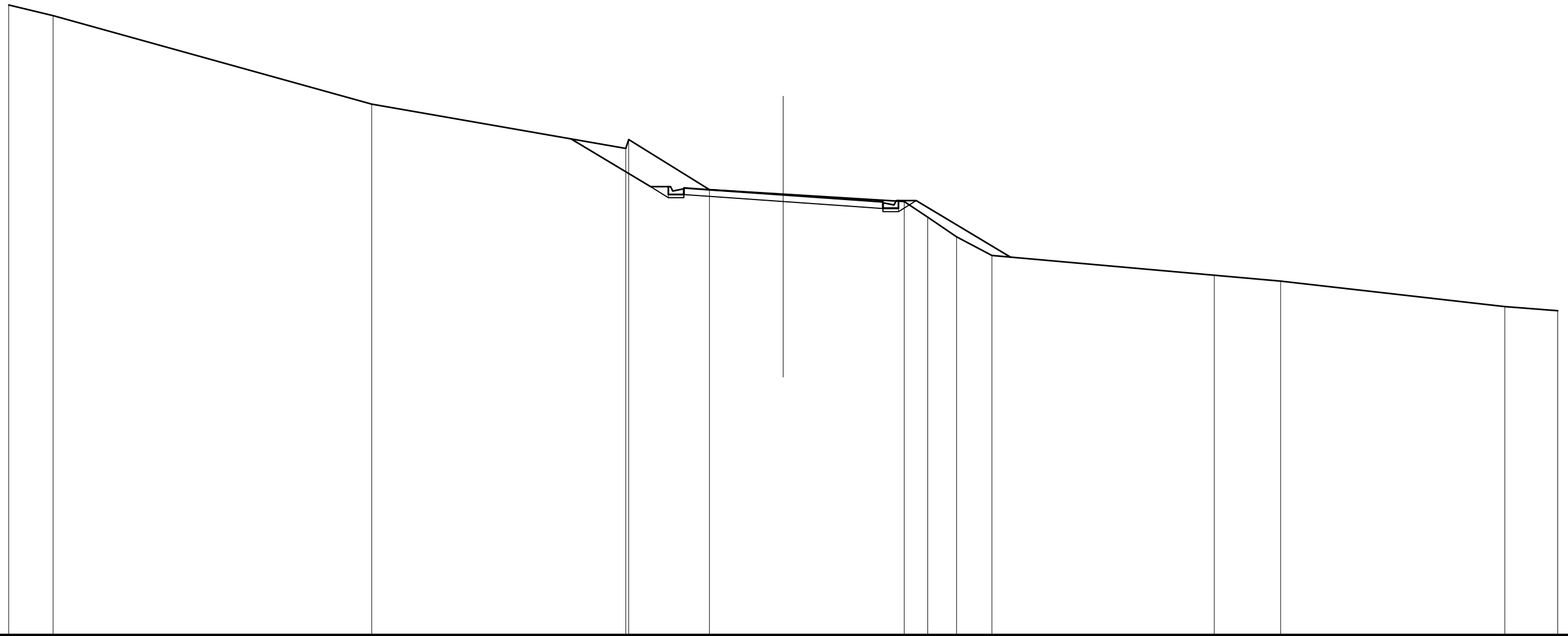
SCALA 1:200

Q.RIF. 468.00

QUOTE TERRENO	495.54	495.35		494.02		492.00	491.83	491.23		490.00	489.90	489.04	488.00	487.30		487.20		487.08	486.92	486.11	486.00	484.43		484.00		482.39		481.73
DIST.PARZIALI TERRENO	0.63		6.32		7.93	0.33		4.32		7.36	1.33	0.89	1.22	1.48		3.17		3.67	1.77	1.73	1.52		6.76		13.16		6.15	
QUOTE PROGETTO									490.51		487.42	487.42	487.36	487.29		487.04		486.80	486.73	486.79	486.79	486.20						
DIST.PARZIALI PROGETTO										5.15	0.80	0.70	1.00		3.49		3.51	1.00	0.70	0.80	0.98							

SCAVI E BONIFICHE	
STERRO	8.95 mq
RILEVATI	
RILEVATO	1.89 mq
TERRENO VEGETALE RILEVATI	1.60 m
TERRENO VEGETALE TRINCEE	9.17 m
SOVRASTRUTTURA	
STRATO DI USURA	9.00 m

SEZIONE N. : 52
 Q. PROGETTO : 487.90
 DIST.PROG. : 1+020.00



SCALA 1:200

Q.RIF. 468.00

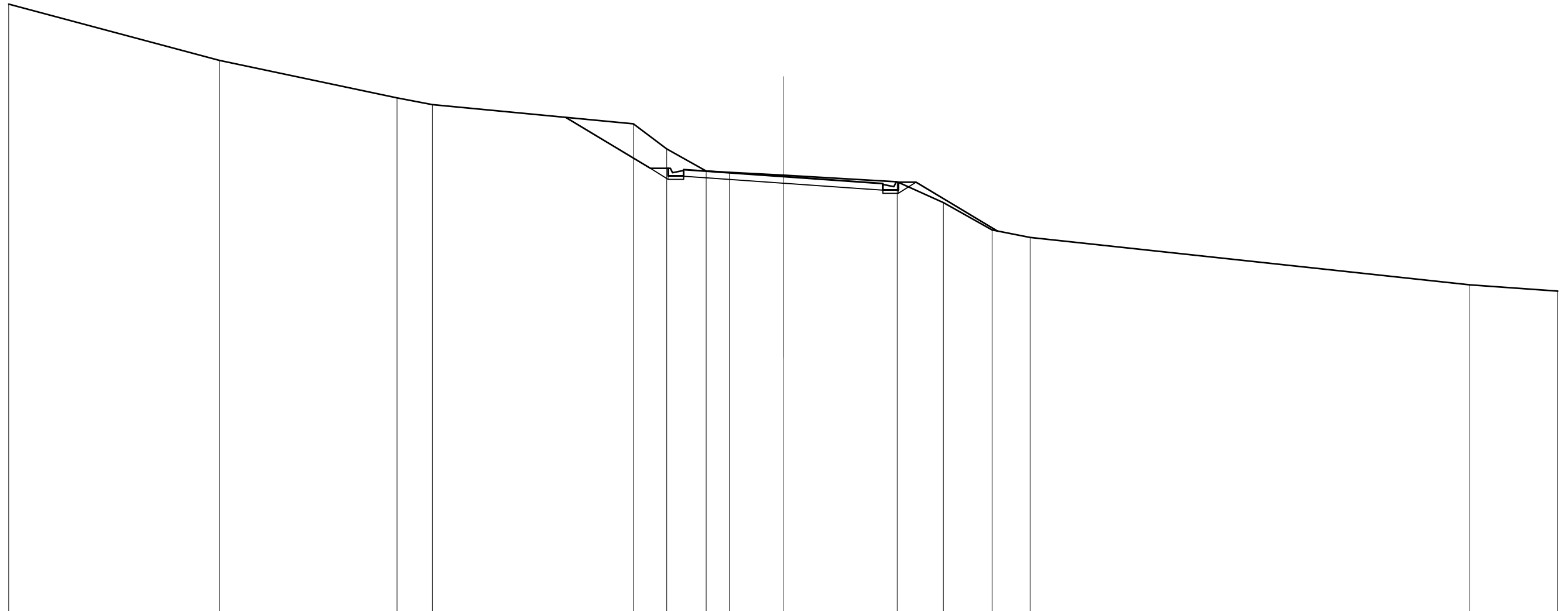
QUOTE TERRENO	496.48	496.00		492.00		490.00	490.40	488.13	487.93		487.60	486.89	486.00	485.16		484.26	484.00		482.85	482.66
DIST.PARZIALI TERRENO	2.01		14.40		11.48		3.65	3.33	5.47		1.06	1.30	1.60		10.05	3.00		10.13	2.39	
QUOTE PROGETTO						490.43	488.27	488.27	488.21	488.14	487.90	487.65	487.58	487.64	487.64		485.08			
DIST.PARZIALI PROGETTO						3.60	0.80	0.70	1.00	3.49	3.51	1.00	0.70	0.80	4.26					

SCAVI E BONIFICHE	
STERRO	9.42 mq
RILEVATI	
RILEVATO	0.69 mq
TERRENO VEGETALE RILEVATI	1.60 m
TERRENO VEGETALE TRINCEE	8.75 m
SOVRASTRUTTURA	
STRATO DI USURA	9.00 m

SEZIONE N. : 53
 Q. PROGETTO : 488.75
 DIST.PROG. : 1+040.00

SCALA 1:200


Q.RIF. 469.00



QUOTE TERRENO	496.54		494.00		492.30	492.00			491.13	490.00	489.00	488.94	488.82		488.51	487.58	486.34	486.00		483.86	483.57	
DIST.PARZIALI TERRENO		9.53		8.02	1.60		9.08		1.51	1.78	1.05	2.44		5.15	2.09	2.20	1.72		19.87		3.97	
QUOTE PROGETTO							491.42		489.12	489.12	489.06	488.99	488.75		488.50	488.43	488.49	488.49	486.29			
DIST.PARZIALI PROGETTO								3.83	0.80	0.70	1.00	3.50		3.50	1.00	0.70	0.80	3.67				

SCAVI E BONIFICHE	
STERRO	7.44 mq
RILEVATI	
RILEVATO	1.68 mq
TERRENO VEGETALE RILEVATI	1.60 m
TERRENO VEGETALE TRINCEE	7.00 m
SOVRASTRUTTURA	
STRATO DI USURA	9.00 m

SEZIONE N. : 54
 Q. PROGETTO : 489.60
 DIST.PROG. : 1+060.00



SCALA 1:200

Q.RIF. 470.00

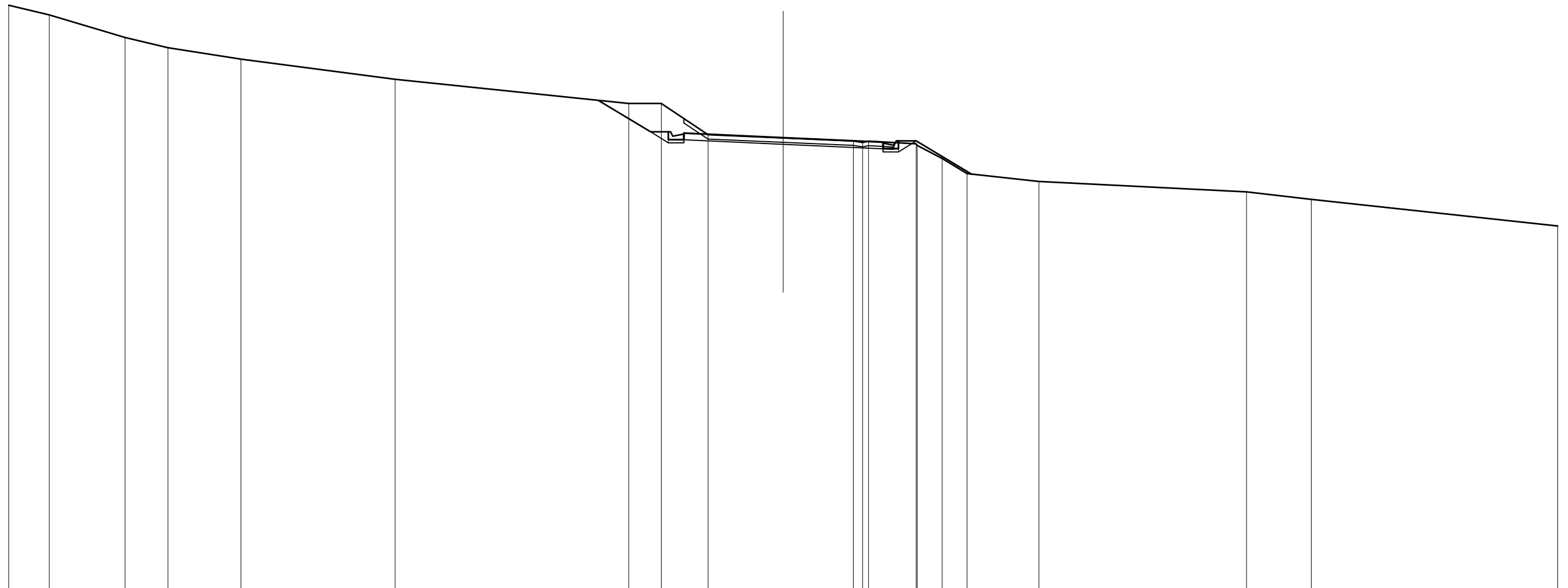
QUOTE TERRENO	496.65	495.13	494.00	492.00	491.67	491.45	490.00	489.79	489.59	489.58	489.42	489.40	489.01	487.64	487.45	485.24	484.80
DIST.PARZIALI TERRENO	6.08	4.87	10.60	3.78	3.79	1.83	0.56	3.48	3.88	1.08	0.33	2.15	0.79	21.06	5.34		
QUOTE PROGETTO					491.61	489.98	489.98	489.92	489.85	489.60	489.36	489.29	489.35	489.35	487.38		
DIST.PARZIALI PROGETTO					2.73	0.80	0.70	1.00	3.49	3.51	1.00	0.70	0.80	3.27			

SCAVI E BONIFICHE	
STERRO	6.97 mq
RILEVATI	
RILEVATO	0.36 mq
TERRENO VEGETALE RILEVATI	1.60 m
TERRENO VEGETALE TRINCEE	5.68 m
SOVRASTRUTTURA	
STRATO DI USURA	9.00 m

SEZIONE N. : 55
 Q. PROGETTO : 490.45
 DIST.PROG. : 1+080.00

SCALA 1:200

Q.RIF. 470.00



QUOTE TERRENO	496.43	496.00	494.98	494.52	494.00	493.09	492.00	492.00	490.59	490.44	490.31	490.24	490.29	490.18	490.11	489.51	488.83	488.47	488.01	487.67	486.47
DIST.PARZIALI TERRENO	1.83	3.43	1.94	3.30	6.96	10.56	1.47	2.11	3.40	3.17	0.42	2.16	1.13	1.12	3.25	9.38	2.93	11.14			
QUOTE PROGETTO							492.14	490.72	490.72	490.66	490.61	490.45	490.29	490.25	490.31	490.31	488.81				
DIST.PARZIALI PROGETTO							2.37	0.80	0.70	1.00	3.49	3.51	1.00	0.70	0.80	2.50					

SCAVI E BONIFICHE	
STERRO	6.12 mq
SCOTICO	0.05 m

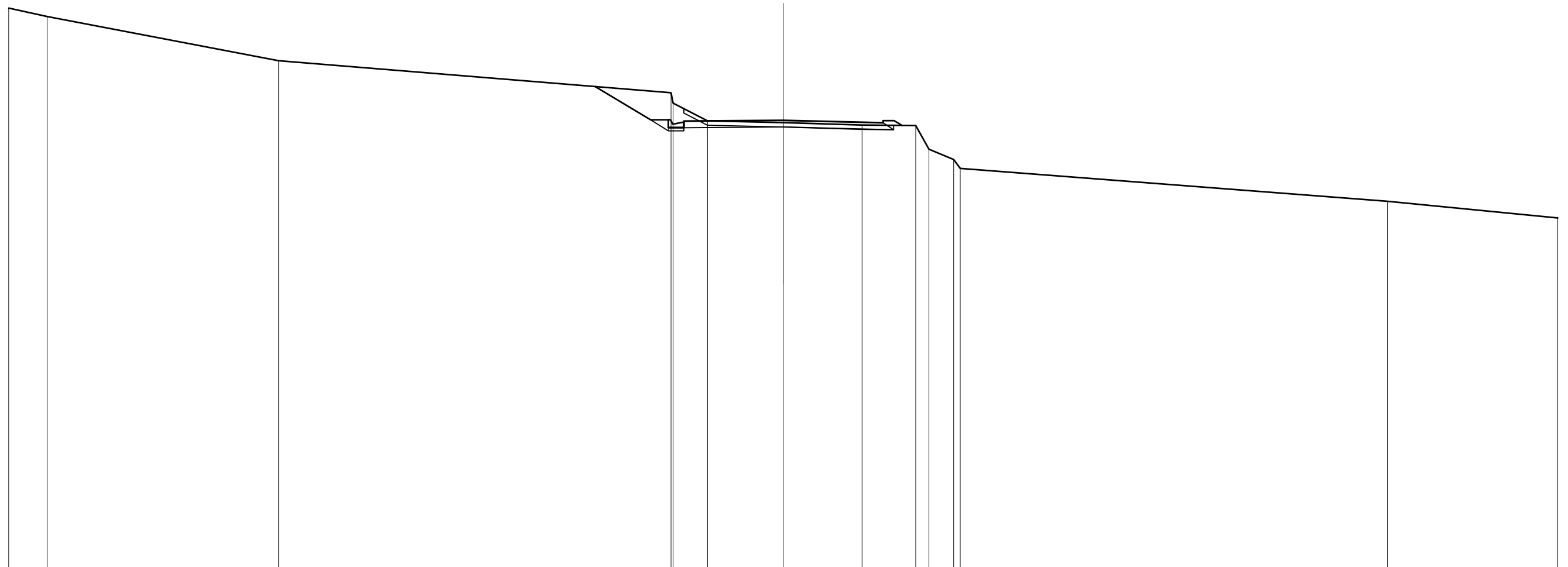
RILEVATI	
RILEVATO	0.10 mq
TERRENO VEGETALE RILEVATI	1.82 m
TERRENO VEGETALE TRINCEE	2.93 m

SOVRASTRUTTURA	
STRATO DI USURA	9.00 m

SEZIONE N. : 56

Q. PROGETTO : 491.31

DIST.PROG. : 1+100.00



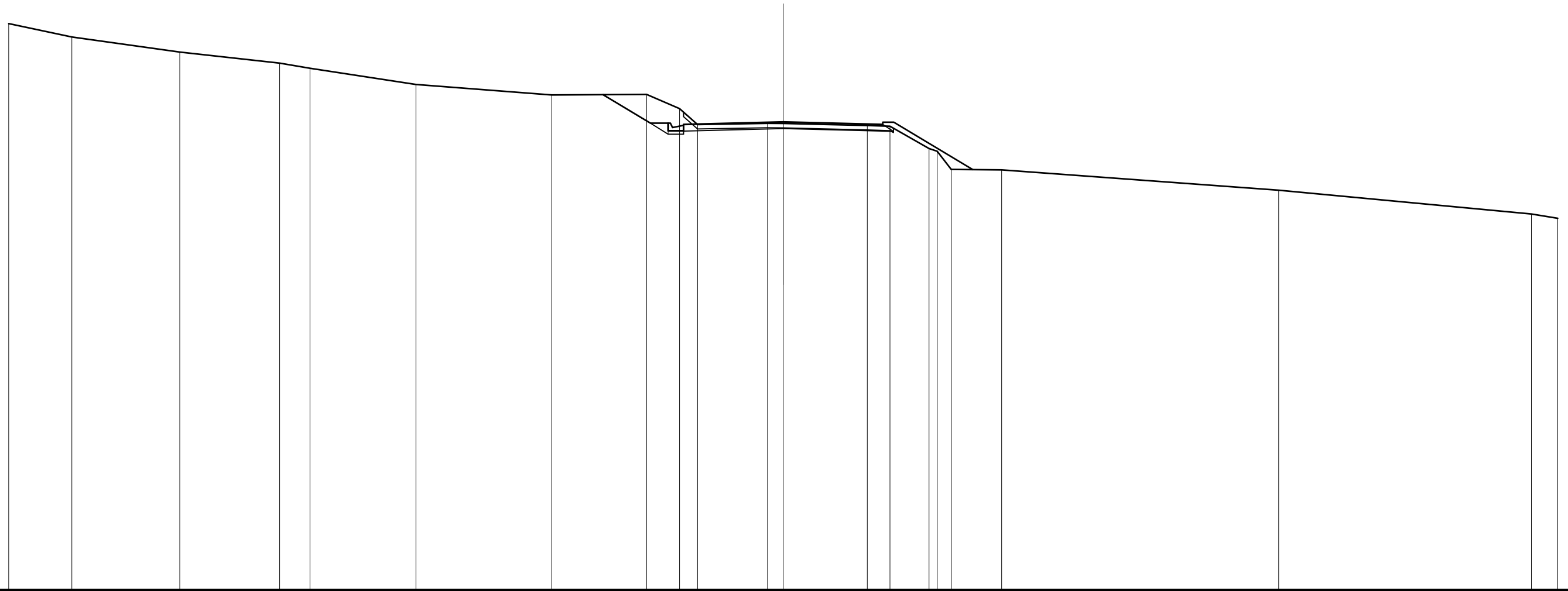
SCALA 1:200

Q.RIF. 471.00

QUOTE TERRENO	496.38	496.00		494.00				492.56	492.08	491.28		491.21		491.09		491.07	490.00	489.54	489.15		487.65		486.90
DIST.PARZIALI TERRENO	1.74		10.46				17.74		1.55	3.42		3.56		2.43	0.60	1.12				19.30		7.70	
QUOTE PROGETTO							492.84	491.33	491.33	491.27	491.28	491.31		491.22	491.19	491.29	491.29	491.08					
DIST.PARZIALI PROGETTO							2.51	0.80	0.70	1.00	3.49	3.51		1.00	0.50	0.36							

SCAVI E BONIFICHE	
STERRO	5.77 mq
RILEVATI	
TERRENO VEGETALE RILEVATI	5.56 m
TERRENO VEGETALE TRINCEE	2.49 m
SOVRASTRUTTURA	
STRATO DI USURA	9.00 m

SEZIONE N. : 57
 Q. PROGETTO : 492.16
 DIST.PROG. : 1+120.00



SCALA 1:200

Q.RIF. 471.00

QUOTE TERRENO	496.61	496.00	495.32	494.82	494.59	493.85	493.38	493.40	492.76	492.04	492.10	492.09	492.00	491.97	490.96	490.83	490.01	489.99	489.07	488.00	487.80
DIST.PARZIALI TERRENO	2.85	4.88	4.51	1.37	4.79	6.14	4.29	1.49	0.81	3.16	0.71	3.80	1.02	1.77	0.36	0.64	2.28	12.52	11.42	1.19	
QUOTE PROGETTO							493.39	492.11	492.11	492.05	492.07	492.16	492.07	492.05	492.15	492.15	490.01				
DIST.PARZIALI PROGETTO							2.14	0.80	0.70	1.00	3.50	3.50	1.00	0.50	3.57						

SCAVI E BONIFICHE	
STERRO	2.99 mq
SCOTICO	12.89 m

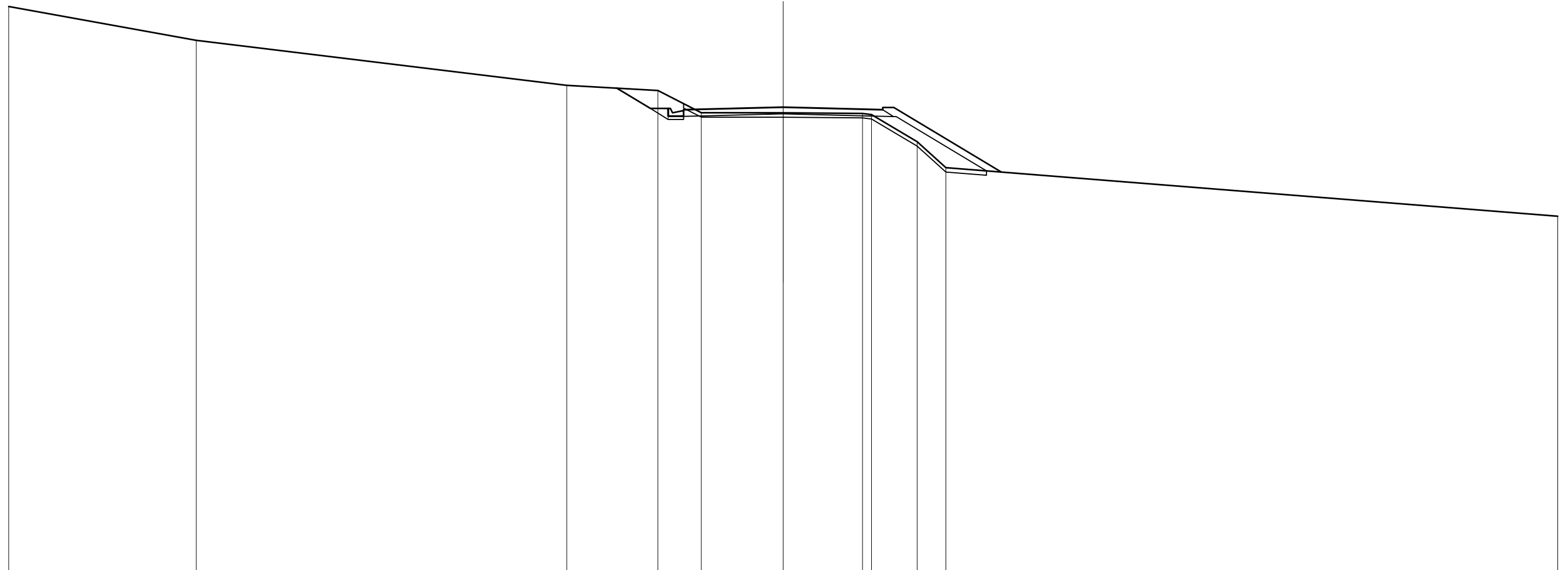
RILEVATI	
RILEVATO	4.56 mq
TERRENO VEGETALE RILEVATI	7.07 m
TERRENO VEGETALE TRINCEE	1.77 m

SOVRASTRUTTURA	
STRATO DI USURA	9.00 m

SEZIONE N. : 58

Q. PROGETTO : 493.01

DIST.PROG. : 1+140.00



SCALA 1:200

Q.RIF. 472.00

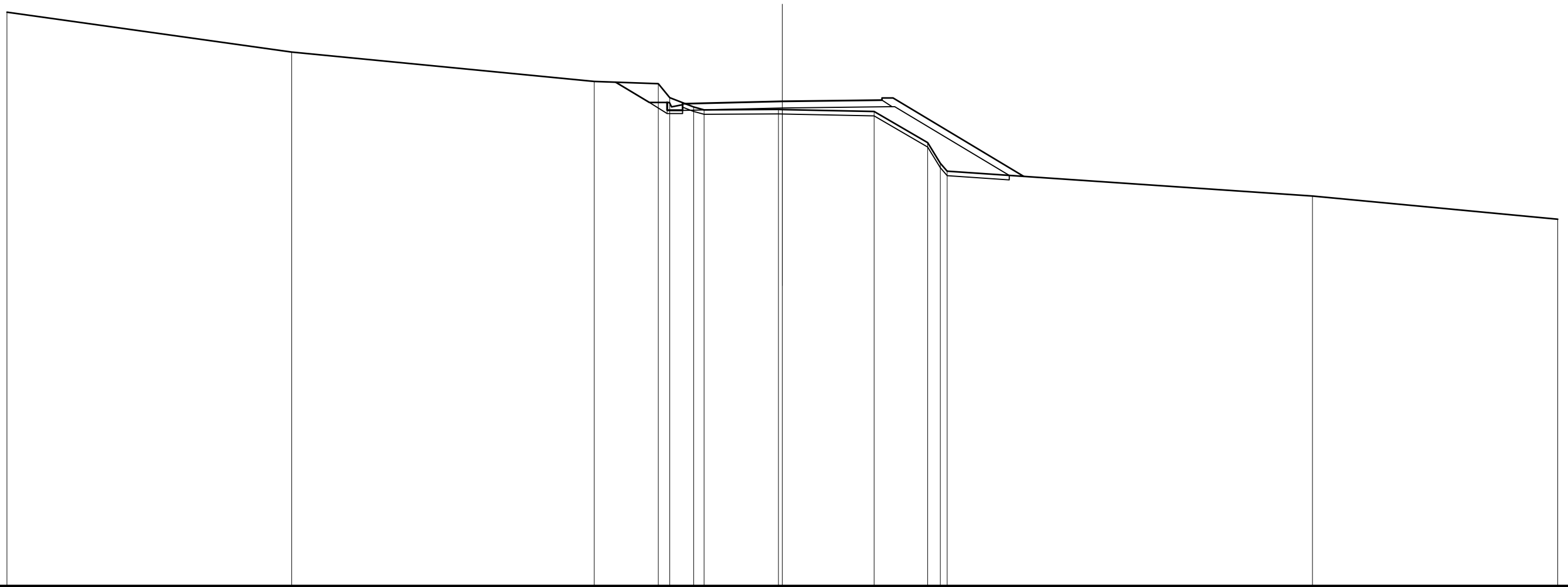
QUOTE TERRENO	497.56	496.03	494.00	493.76	492.76	492.76	492.76	492.73	492.68	491.46	490.28	488.09	
DIST.PARZIALI TERRENO	8.48	16.74	4.12	1.96	3.70	3.58	0.41	2.06	1.30	27.65			
QUOTE PROGETTO			493.87	492.96	492.96	492.90	492.92	493.01	492.92	492.90	493.00	493.00	490.08
DIST.PARZIALI PROGETTO			1.52	0.80	0.70	1.00	3.50	3.50	1.00	0.50	4.86		

SCAVI E BONIFICHE	
STERRO	2.04 mq
SCOTICO	14.24 m

RILEVATI	
RILEVATO	8.13 mq
TERRENO VEGETALE RILEVATI	8.28 m
TERRENO VEGETALE TRINCEE	1.78 m

SOVRASTRUTTURA	
STRATO DI USURA	9.00 m

SEZIONE N. : 59
 Q. PROGETTO : 493.86
 DIST.PROG. : 1+160.00



SCALA 1:200
 Q.RIF. 472.00

QUOTE TERRENO	497.89	496.09	494.76	494.66	494.03	493.61	493.48	493.50	493.49	493.40	492.00	491.07	490.71	489.59	488.55
DIST.PARZIALI TERRENO		12.85	13.66	2.89	0.52	1.08	0.47	3.36	4.14	2.42	0.57	16.49	11.07		
QUOTE PROGETTO			494.73	493.81	493.81	493.75	493.78	493.86	493.90	493.92	494.02	494.02	490.48		
DIST.PARZIALI PROGETTO			1.52	0.80	0.70	1.00	3.50	3.50	1.00	0.50	5.90				

SCAVI E BONIFICHE	
STERRO	3.01 mq
SCOTICO	8.99 m

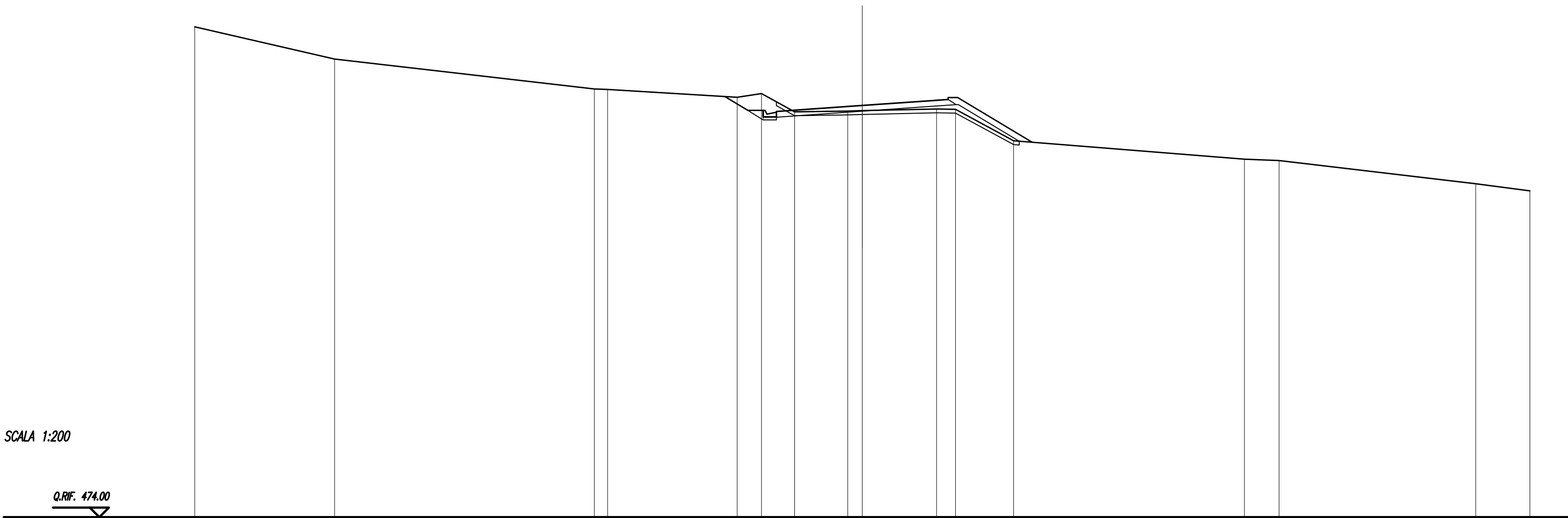
RILEVATI	
RILEVATO	3.13 mq
TERRENO VEGETALE RILEVATI	5.95 m
TERRENO VEGETALE TRINCEE	1.41 m

SOVRASTRUTTURA	
STRATO DI USURA	9.00 m

SEZIONE N. : 61

Q. PROGETTO : 495.57

DIST.PROG. : 1+200.00



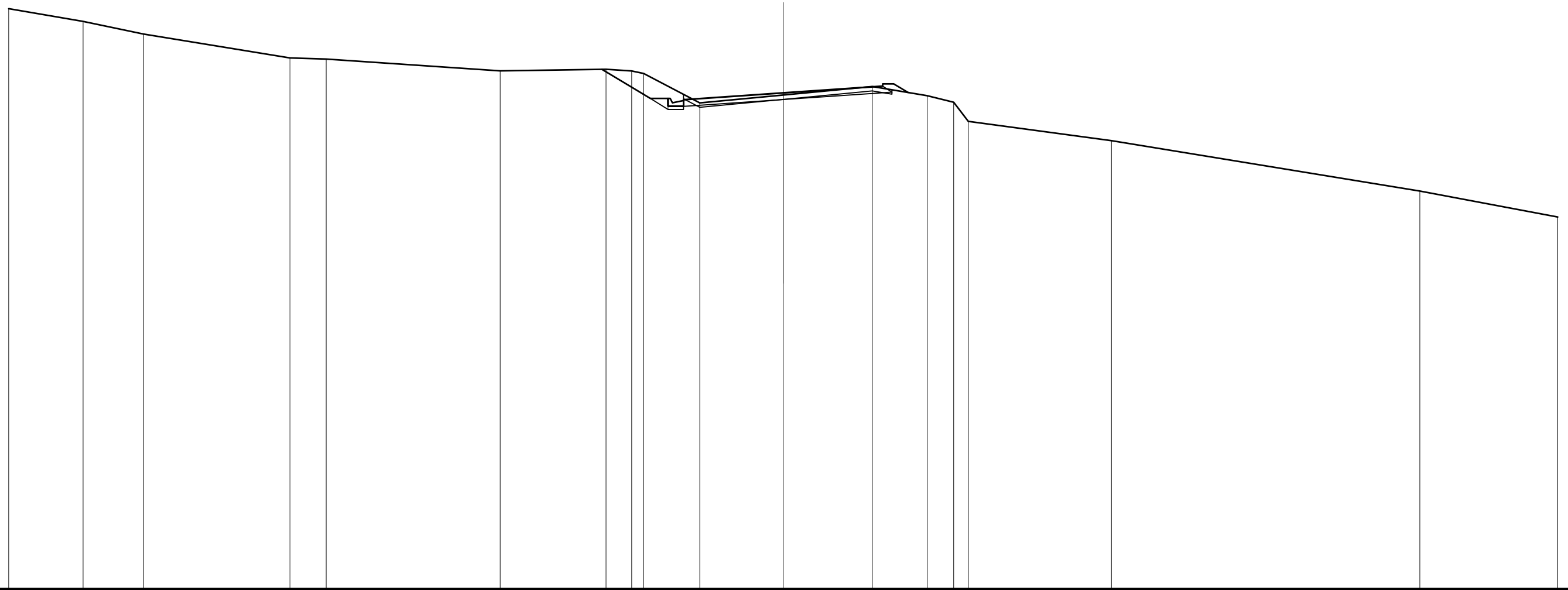
SCALA 1:200

Q.RIF. 474.00

QUOTE TERRENO	499.69	498.00	496.43	496.41	496.00	496.19	495.23	495.28	495.30	495.39	495.37	493.72	492.75	492.68	491.47	491.10
DIST.PARZIALI TERRENO	7.33	13.62	0.70	6.80	1.27	1.73	2.79	0.76	3.89	1.00	3.05	12.10	1.81	10.31	2.84	
QUOTE PROGETTO					496.04	495.31	495.31	495.25	495.32	495.57	495.81	495.88	495.98	495.98	493.64	
DIST.PARZIALI PROGETTO					1.21	0.80	0.70	1.00	3.50	3.50	1.00	0.50	3.90			

SCAVI E BONIFICHE	
STERRO	4.72 mq
SCOTICO	0.26 m
RILEVATI	
RILEVATO	0.18 mq
TERRENO VEGETALE RILEVATI	2.16 m
TERRENO VEGETALE TRINCEE	2.54 m
SOVRASTRUTTURA	
STRATO DI USURA	9.00 m

SEZIONE N. : 62
 Q. PROGETTO : 496.42
 DIST.PROG. : 1+220.00



SCALA 1:200

Q.RIF. 474.00

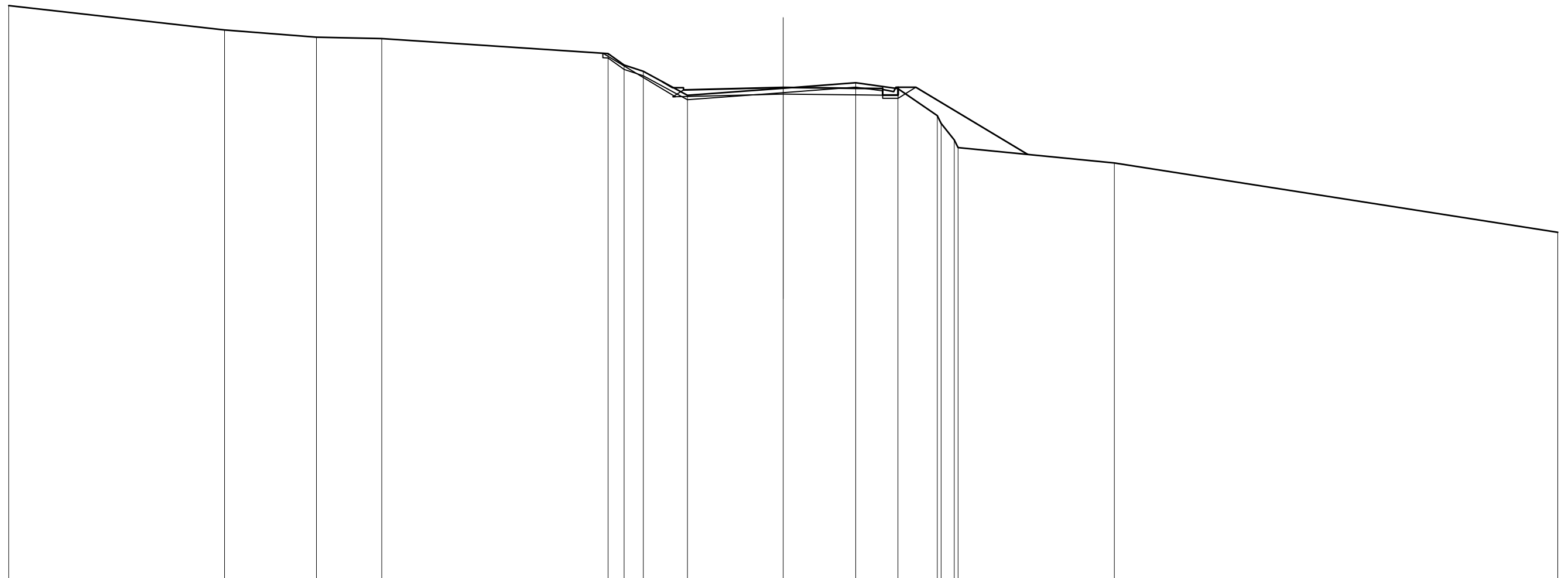
QUOTE TERRENO	500.23	499.65	499.08	498.00	497.95	497.42	497.49	497.41	497.30	495.97	496.33	496.71	496.29	496.00	495.13	494.26	491.98	490.81
DIST.PARZIALI TERRENO		3.36	2.73	6.61	1.64	7.86	4.79	1.16	0.54	2.53	3.77	4.03	2.48	1.20	0.66	6.47	13.94	6.23
QUOTE PROGETTO							497.48	496.17	496.17	496.11	496.18	496.42	496.66	496.73	496.83	496.83	496.44	
DIST.PARZIALI PROGETTO							2.19	0.80	0.70	1.00	3.51	3.49	1.00	0.50	0.65			

SCAVI E BONIFICHE	
STERRO	3.80 mq
SCOTICO	1.78 m

RILEVATI	
RILEVATO	4.77 mq
TERRENO VEGETALE RILEVATI	1.92 m
TERRENO VEGETALE TRINCEE	5.90 m

SOVRASTRUTTURA	
STRATO DI USURA	9.00 m
CASSONETTO	0.36 m

SEZIONE N. : 63
 Q. PROGETTO : 497.27
 DIST.PROG. : 1+240.00



SCALA 1:200

Q.RIF. 475.00

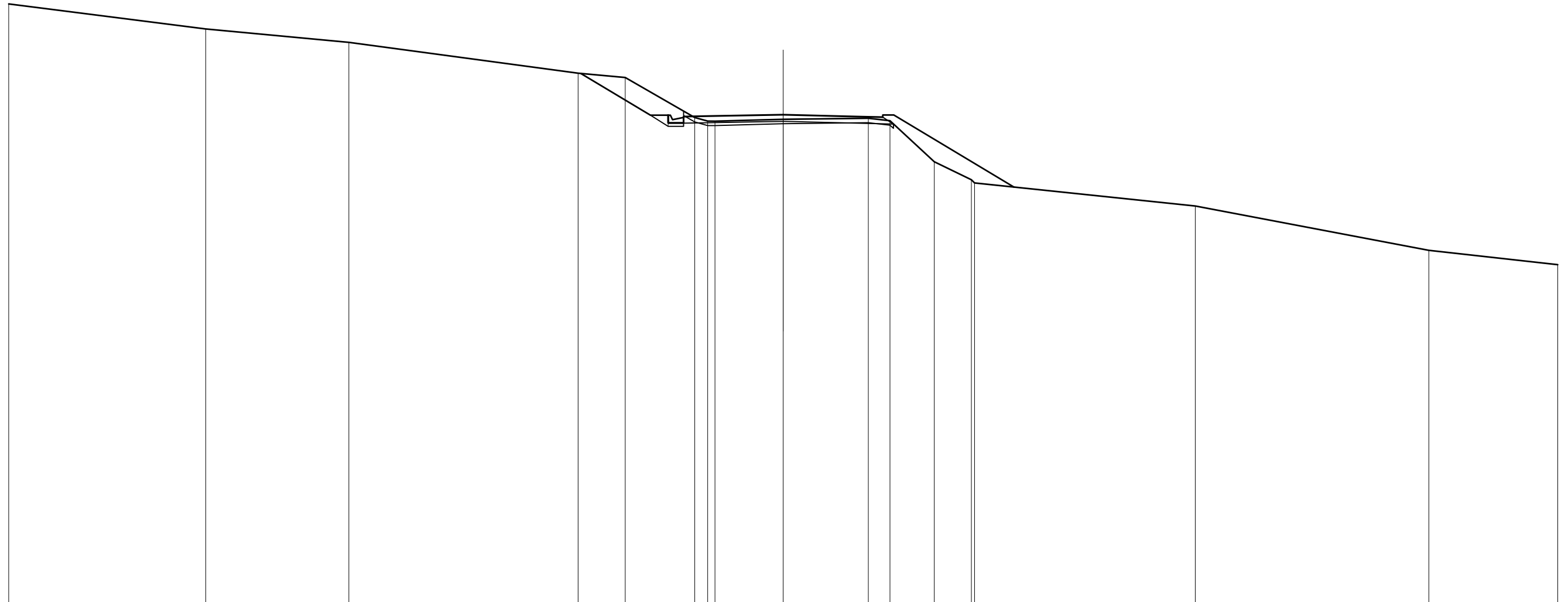
QUOTE TERRENO	500.97		499.87	499.54	499.48		498.80	498.28	498.00	496.92		497.24	497.49	497.22	496.00	495.65	494.90	494.55		493.86		490.73	
DIST.PARZIALI TERRENO		9.76		4.15	2.95		10.23	0.73	0.87	1.99		4.33	3.28	1.91	1.78	0.60				7.06		20.04	
QUOTE PROGETTO										497.53	497.26	497.16	497.26	497.16	497.19						494.24		
DIST.PARZIALI PROGETTO										0.45	0.50	1.00	3.51	3.49	1.00	0.70	0.80	5.06					

SCAVI E BONIFICHE	
STERRO	5.07 mq
SCOTICO	3.65 m

RILEVATI	
RILEVATO	0.62 mq
TERRENO VEGETALE RILEVATI	7.73 m
TERRENO VEGETALE TRINCEE	3.66 m

SOVRASTRUTTURA	
STRATO DI USURA	9.00 m

SEZIONE N. : 64
 Q. PROGETTO : 498.13
 DIST.PROG. : 1+260.00



SCALA 1:200

Q.RIF. 476.00

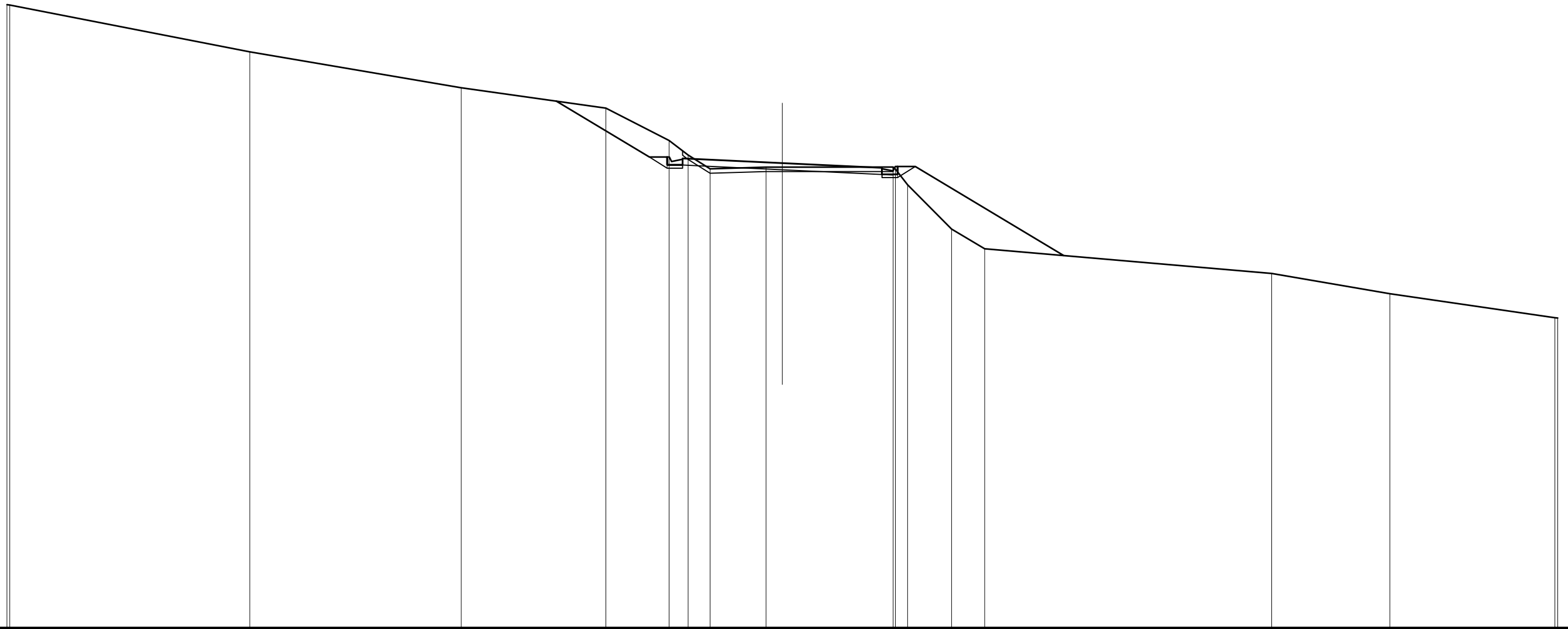
QUOTE TERRENO	503.13	502.00	501.40	500.00	499.81	498.00	497.84	497.83	497.92	497.96	497.85	496.00	495.19	495.04	494.00	492.00	491.35
DIST.PARZIALI TERRENO		8.91	6.47	10.36	2.13	3.14	0.58	0.33	3.08	3.84	0.98	2.00	1.68	9.97	10.55	5.82	
QUOTE PROGETTO				499.99		498.10	498.10	498.04	498.06	498.13		498.04	498.01	498.11	498.11	494.86	
DIST.PARZIALI PROGETTO					3.14	0.80	0.70	1.00	3.50	3.50	1.00	0.50	5.43				

SCAVI E BONIFICHE	
STERRO	6.93 mq
SCOTICO	3.50 m

RILEVATI	
RILEVATO	9.73 mq
TERRENO VEGETALE RILEVATI	1.60 m
TERRENO VEGETALE TRINCEE	12.71 m

SOVRASTRUTTURA	
STRATO DI USURA	9.00 m

SEZIONE N. : 65
 Q. PROGETTO : 498.98
 DIST.PROG. : 1+280.00



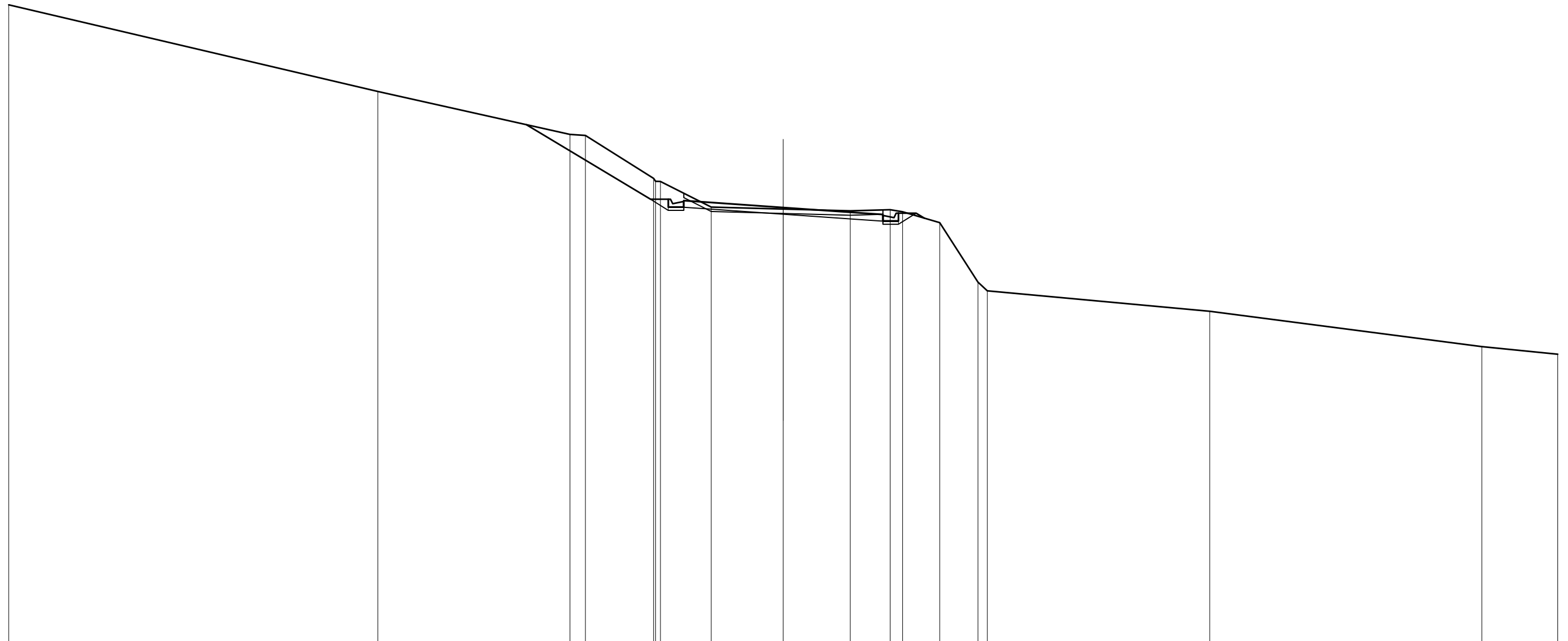
SCALA 1:200

Q.RIF. 478.00

QUOTE TERRENO	506.13 506.11		504.00		502.38		501.46		500.00	499.34	498.72		498.80	498.80		498.80	498.71	498.00	496.00	495.11		494.00		493.09		492.00	491.99
DIST.PARZIALI TERRENO		10.83		9.55		6.53		2.86	0.86	0.99	2.53	0.74	5.00		0.55	1.99	1.49		12.96		5.33		7.45				
QUOTE PROGETTO						501.77		499.25	499.25	499.19	499.14		498.98		498.81	498.76	498.82	498.82				494.81					
DIST.PARZIALI PROGETTO							4.20	0.80	0.70	1.00		3.50		3.50	1.00	0.70	0.80		6.70								

SCAVI E BONIFICHE	
STERRO	9.25 mq
RILEVATI	
RILEVATO	0.16 mq
TERRENO VEGETALE RILEVATI	1.60 m
TERRENO VEGETALE TRINCEE	6.98 m
SOVRASTRUTTURA	
STRATO DI USURA	9.00 m

SEZIONE N. : 67
 Q. PROGETTO : 500.68
 DIST.PROG. : 1+320.00




SCALA 1:200

Q.RIF. 481.00

QUOTE TERRENO	509.84		505.92		503.98	503.94	502.00	501.87	501.86	500.71	500.62	500.53	500.59	500.49	500.00	497.32	496.92		496.00		494.40	494.06
DIST.PARZIALI TERRENO		16.68		8.68	0.70	3.08	2.30			3.25	3.03	1.80	0.57	1.68	1.73	0.43		10.05		12.30		3.43
QUOTE PROGETTO				504.42			501.06	501.06	501.00	500.93	500.68	500.44	500.37	500.43	500.43	500.20						
DIST.PARZIALI PROGETTO						5.61	0.80	0.70	1.00	3.49	3.51	1.00	0.70	0.80	0.70							

SCAVI E BONIFICHE	
STERRO	11.63 mq
RILEVATI	
RILEVATO	4.07 mq
TERRENO VEGETALE RILEVATI	1.60 m
TERRENO VEGETALE TRINCEE	13.33 m
SOVRASTRUTTURA	
STRATO DI USURA	9.00 m

SEZIONE N. : 68
 Q. PROGETTO : 501.54
 DIST.PROG. : 1+340.00



SCALA 1:200

Q.RIF. 482.00

QUOTE TERRENO	510.88	510.00		506.00	505.08		504.26	504.00	503.28	503.13	503.24	502.00	501.67	501.56	501.42	501.48	500.23	500.00	498.89	497.99	498.00		495.12
DIST.PARZIALI TERRENO	3.11		14.53		5.00		4.44	0.83	1.02	0.34	1.81	0.71	2.94	3.46	1.30	3.18	0.39	0.43	0.78			25.34	
QUOTE PROGETTO						504.86			501.74	501.74	501.68	501.65		501.54		501.42	501.39	501.45	501.45			497.71	
DIST.PARZIALI PROGETTO							5.19		0.80	0.70	1.00		3.49	3.51	1.00	0.70	0.80		6.23				

SCAVI E BONIFICHE	
STERRO	11.71 mq
SCOTICO	3.50 m


RILEVATI	
RILEVATO	0.16 mq
TERRENO VEGETALE RILEVATI	1.76 m
TERRENO VEGETALE TRINCEE	6.38 m

SOVRASTRUTTURA	
STRATO DI USURA	9.00 m

SEZIONE N. : 69

Q. PROGETTO : 502.39

DIST.PROG. : 1+360.00



SCALA 1:200

Q.RIF. 483.00

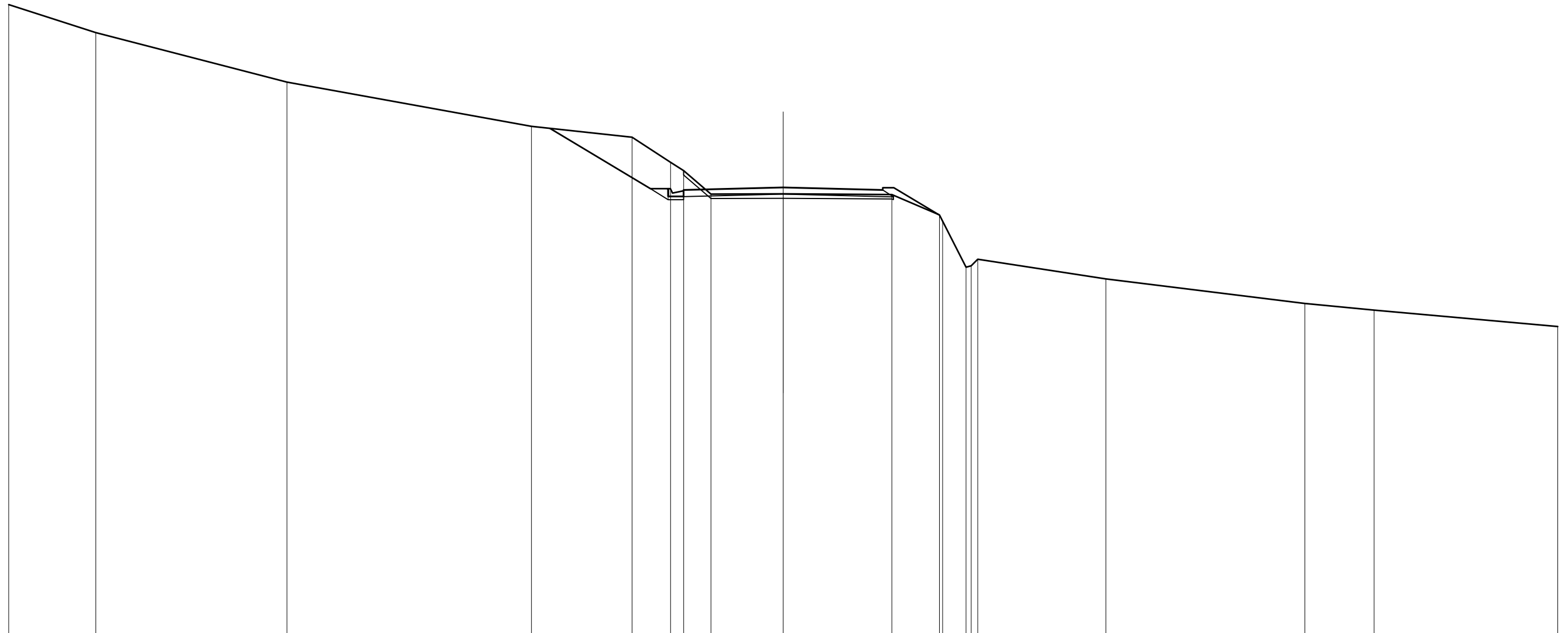
QUOTE TERRENO	511.34 511.27	509.09	508.00	506.00	505.00	502.42	502.34	502.25	502.15	502.22	502.00	501.04	498.72 500.00 499.21	499.04	497.68	496.41	496.09
DIST.PARZIALI TERRENO		7.54	3.88	9.18	7.05	3.65	1.00	2.48	3.32	1.83	1.20	0.59	1.22	2.49	9.02	10.66	4.25
QUOTE PROGETTO					505.62	502.34 502.34 502.28	502.30	502.39	502.30	502.28 502.38 502.38 502.19							
DIST.PARZIALI PROGETTO						5.47	0.80 0.70	1.00	3.50	3.50	1.00	0.50					

SCAVI E BONIFICHE	
STERRO	8.56 mq
SCOTICO	8.24 m

RILEVATI	
RILEVATO	1.26 mq
TERRENO VEGETALE RILEVATI	3.75 m
TERRENO VEGETALE TRINCEE	5.29 m

SOVRASTRUTTURA	
STRATO DI USURA	9.00 m

SEZIONE N. : 70
 Q. PROGETTO : 503.24
 DIST.PROG. : 1+380.00



SCALA 1:200

Q.RIF. 483.00

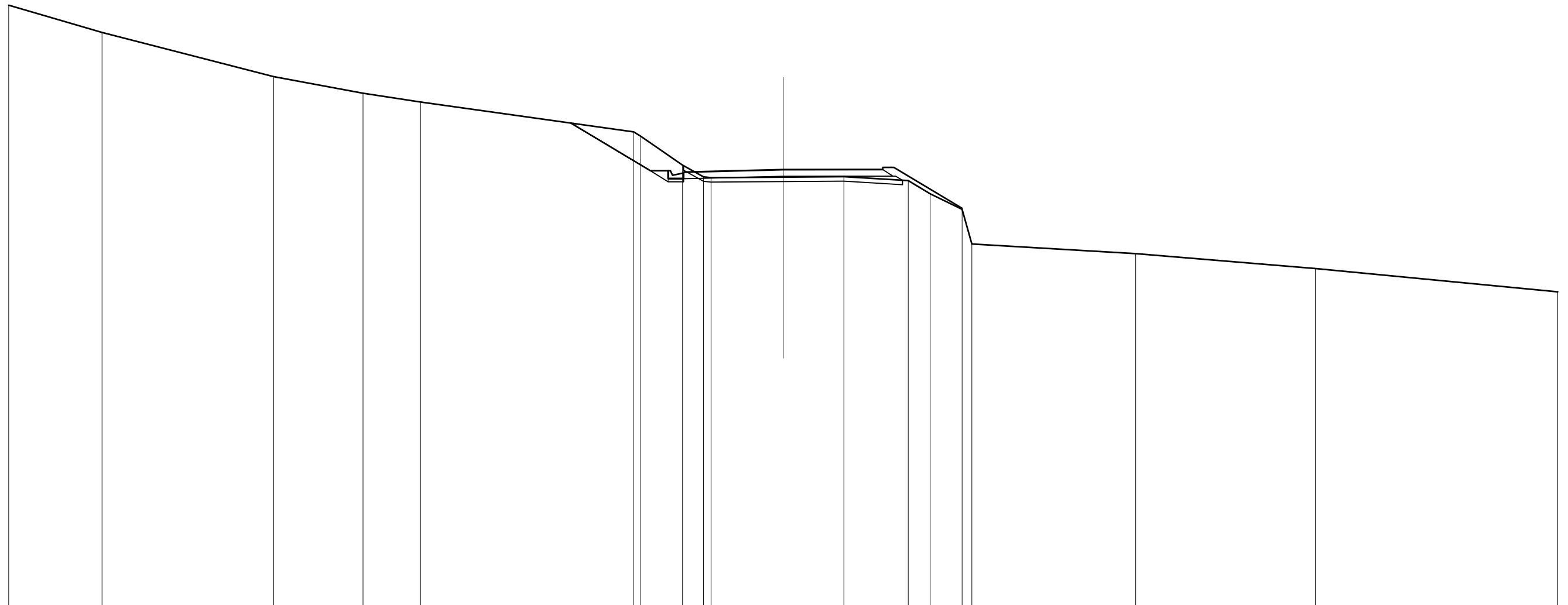
QUOTE TERRENO	511.50	510.24	508.00	506.00	505.51	504.38	504.00	502.94	502.95	502.92	502.00	501.72	499.64	499.70	500.00	499.11	498.00	497.70	496.96
DIST.PARZIALI TERRENO	3.94	8.63	11.05	4.55	1.74	0.39	1.23	3.26	4.91	2.15	1.06	5.79	8.99	3.13	8.30				
QUOTE PROGETTO				505.91	503.19	503.19	503.13	503.15	503.24	503.15	503.13	503.23	503.23	502.02					
DIST.PARZIALI PROGETTO				4.54	0.80	0.70	1.00	3.50	3.50	1.00	0.50	2.02							

SCAVI E BONIFICHE	
STERRO	4.79 mq
SCOTICO	8.99 m

RILEVATI	
RILEVATO	2.20 mq
TERRENO VEGETALE RILEVATI	4.99 m
TERRENO VEGETALE TRINCEE	4.19 m

SOVRASTRUTTURA	
STRATO DI USURA	9.00 m

SEZIONE N. : 73
 Q. PROGETTO : 505.80
 DIST.PROG. : 1+440.00



SCALA 1:200

Q.RIF. 486.00

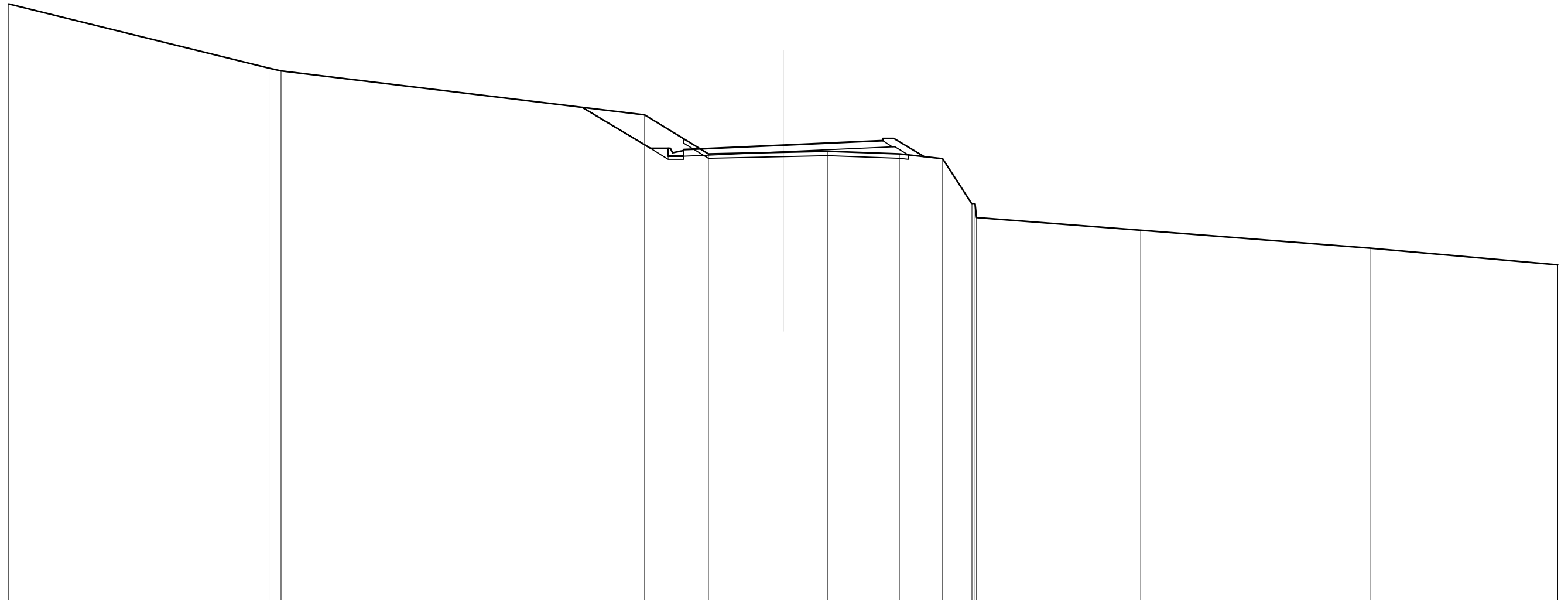
QUOTE TERRENO	513.23	512.00	510.00	509.25	508.85		507.50	507.31	506.00	505.47	505.43	505.46	505.48	505.30	504.70	504.00	502.44	502.00	501.33	500.27
DIST.PARZIALI TERRENO	4.22	7.76	4.04	2.60	9.63		1.89	0.93	3.26	2.74	2.91	0.99	1.44	0.44	7.40	8.12	10.96			
QUOTE PROGETTO							507.90	505.74	505.74	505.68	505.71	505.80	505.80	505.80	505.90	504.05				
DIST.PARZIALI PROGETTO							3.59	0.80	0.70	1.00	3.50	3.50	1.00	0.50	3.08					

SCAVI E BONIFICHE	
STERRO	4.69 mq
SCOTICO	9.16 m

RILEVATI	
RILEVATO	2.52 mq
TERRENO VEGETALE RILEVATI	3.00 m
TERRENO VEGETALE TRINCEE	3.59 m

SOVRASTRUTTURA	
STRATO DI USURA	9.00 m

SEZIONE N. : 74
 Q. PROGETTO : 506.65
 DIST.PROG. : 1+460.00



SCALA 1:200

Q.RIF. 486.00

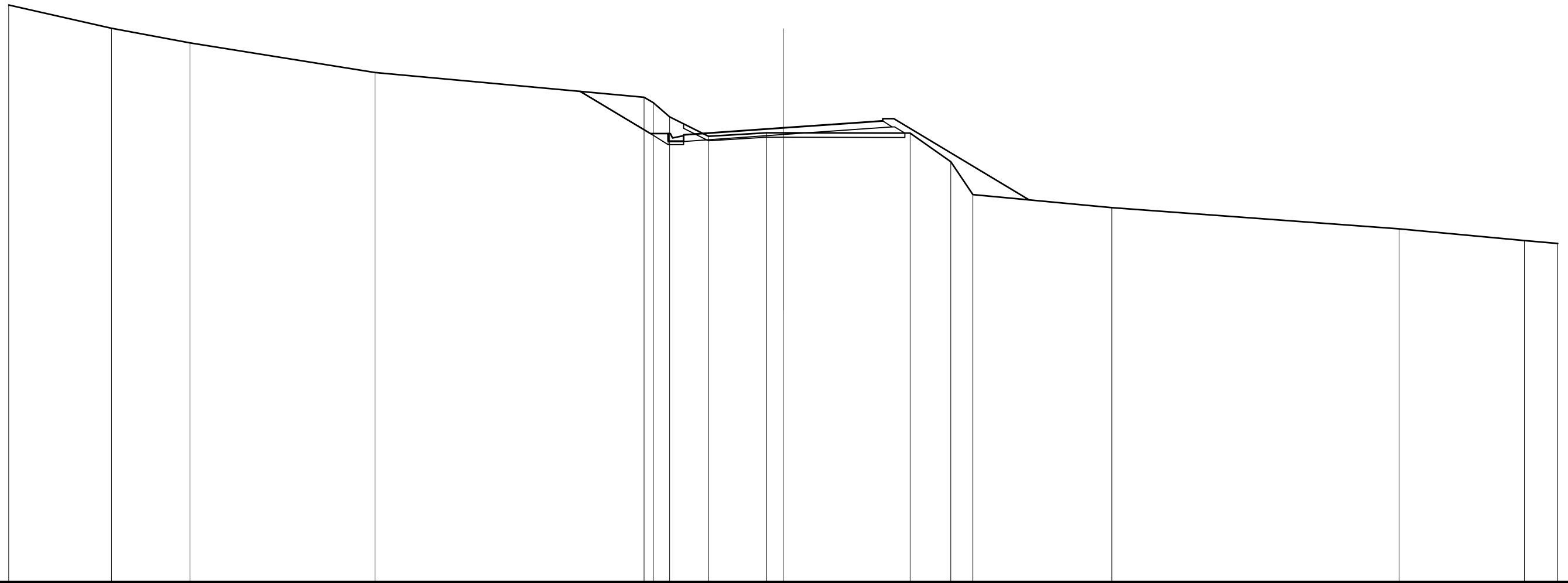
QUOTE TERRENO	513.02	510.12	510.00	508.01	506.26	506.33	506.37	506.25	506.04	503.99	504.00	503.38	502.81	502.00	501.24
DIST.PARZIALI TERRENO	11.76	0.54	16.43	2.88	3.38	2.02	3.23	1.96	1.33	7.42	10.37	8.48			
QUOTE PROGETTO				508.36	506.51	506.51	506.45	506.49	506.65	506.81	506.85	506.95	506.95	506.13	
DIST.PARZIALI PROGETTO				3.08	0.80	0.70	1.00	3.50	3.50	1.00	0.50	1.37			

SCAVI E BONIFICHE	
STERRO	5.45 mq
SCOTICO	8.87 m

RILEVATI	
RILEVATO	1.94 mq
TERRENO VEGETALE RILEVATI	8.53 m
TERRENO VEGETALE TRINCEE	3.70 m

SOVRASTRUTTURA	
STRATO DI USURA	9.00 m

SEZIONE N. : 75
 Q. PROGETTO : 507.50
 DIST.PROG. : 1+480.00



SCALA 1:200

Q.RIF. 487.00

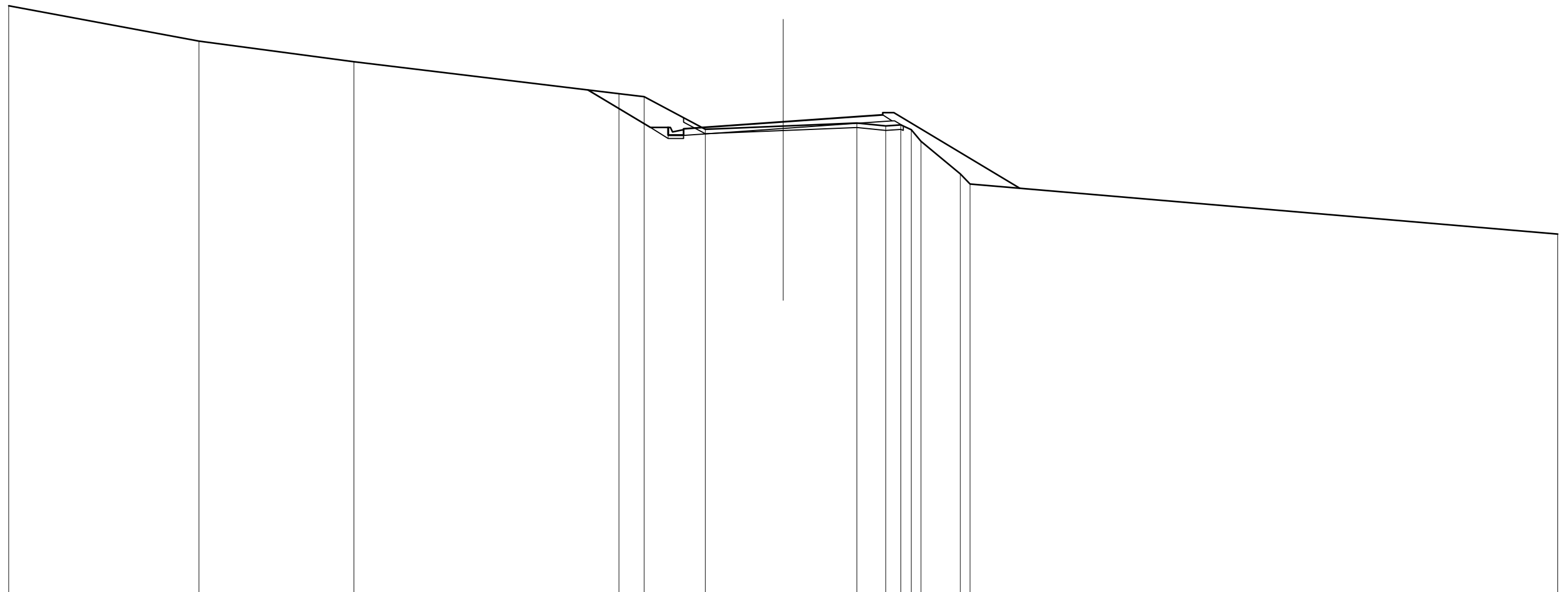
QUOTE TERRENO	513.05	512.00	511.34	510.00	508.88	508.64	508.00	507.12	507.28	507.28	507.27	505.98	504.49	503.90	502.94	502.41	502.28
DIST.PARZIALI TERRENO	4.65	3.55	8.36	12.16	0.41	0.74	1.76	2.62	0.75	5.73	1.84	1.00	6.28	12.98	5.66	1.51	
QUOTE PROGETTO					509.15	507.25	507.25	507.19	507.26	507.50	507.75	507.82	507.92	507.92	504.25		
DIST.PARZIALI PROGETTO					3.17	0.80	0.70	1.00	3.50	3.50	1.00	0.50	6.11				

SCAVI E BONIFICHE	
STERRO	4.96 mq
SCOTICO	5.43 m

RILEVATI	
RILEVATO	1.30 mq
TERRENO VEGETALE RILEVATI	8.04 m
TERRENO VEGETALE TRINCEE	3.29 m

SOVRASTRUTTURA	
STRATO DI USURA	9.00 m

SEZIONE N. : 76
 Q. PROGETTO : 508.35
 DIST.PROG. : 1+500.00



SCALA 1:200

Q.RIF. 487.00

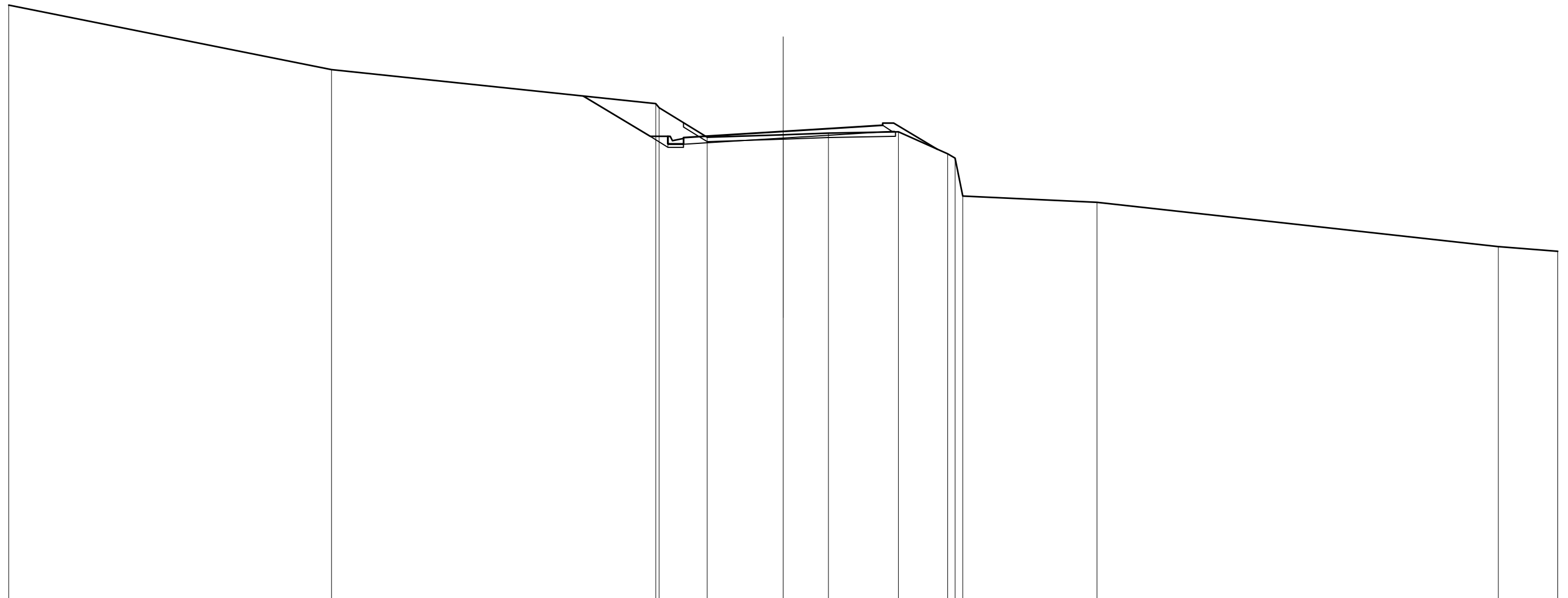
QUOTE TERRENO	513.60	512.00	511.07		509.62	509.49	508.02	508.16	508.30	508.17	508.21	508.00	507.48	506.00	505.54	503.28
DIST.PARZIALI TERRENO		8.60	7.00	11.97	1.14	2.76	3.52	3.33	1.30	0.68	0.47	0.44	1.78	0.44	26.55	
QUOTE PROGETTO					508.79	508.10	508.10	508.04	508.11	508.35	508.60	508.67	508.77	508.77	505.35	
DIST.PARZIALI PROGETTO					2.82	0.80	0.70	1.00	3.50	3.50	1.00	0.50	5.69			

SCAVI E BONIFICHE	
STERRO	6.15 mq
SCOTICO	5.07 m

RILEVATI	
RILEVATO	0.71 mq
TERRENO VEGETALE RILEVATI	3.70 m
TERRENO VEGETALE TRINCEE	3.53 m

SOVRASTRUTTURA	
STRATO DI USURA	9.00 m

SEZIONE N. : 77
 Q. PROGETTO : 509.21
 DIST.PROG. : 1+520.00



SCALA 1:200

Q.RIF. 488.00

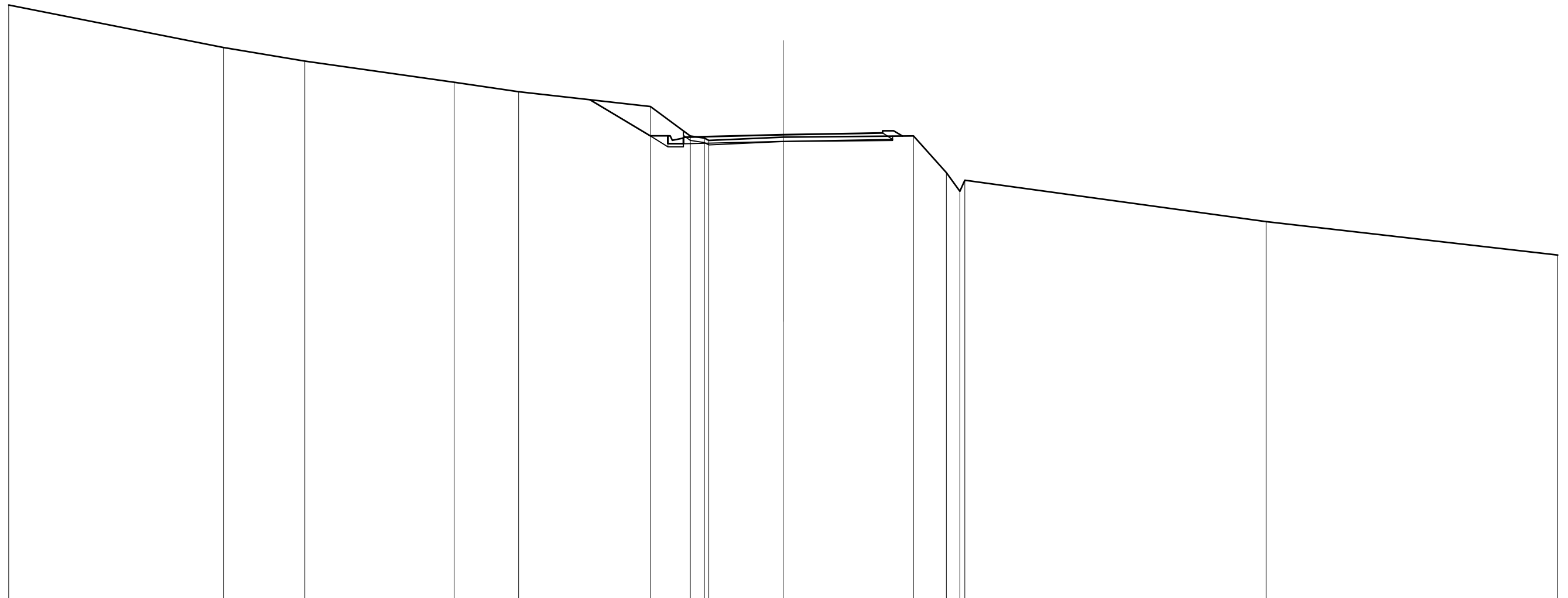
QUOTE TERRENO	514.92		512.00				510.46	510.28	508.95	509.05	509.13	509.19	508.19	508.00	506.29		506.00			504.00	503.79	
DIST.PARZIALI TERRENO		14.59			14.65		2.17		3.44		2.04		3.16		2.22	0.34	6.07			18.13	2.68	
QUOTE PROGETTO				510.81			508.99	508.99	508.93	508.99		509.21		509.42	509.48	509.58	509.58	508.40				
DIST.PARZIALI PROGETTO						3.03	0.80	0.70	1.00		3.51		3.49		1.00	0.30	1.97					

SCAVI E BONIFICHE	
STERRO	5.30 mq
SCOTICO	8.30 m

RILEVATI	
RILEVATO	0.29 mq
TERRENO VEGETALE RILEVATI	1.87 m
TERRENO VEGETALE TRINCEE	3.17 m

SOVRASTRUTTURA	
STRATO DI USURA	9.00 m

SEZIONE N. : 78
 Q. PROGETTO : 510.06
 DIST.PROG. : 1+540.00



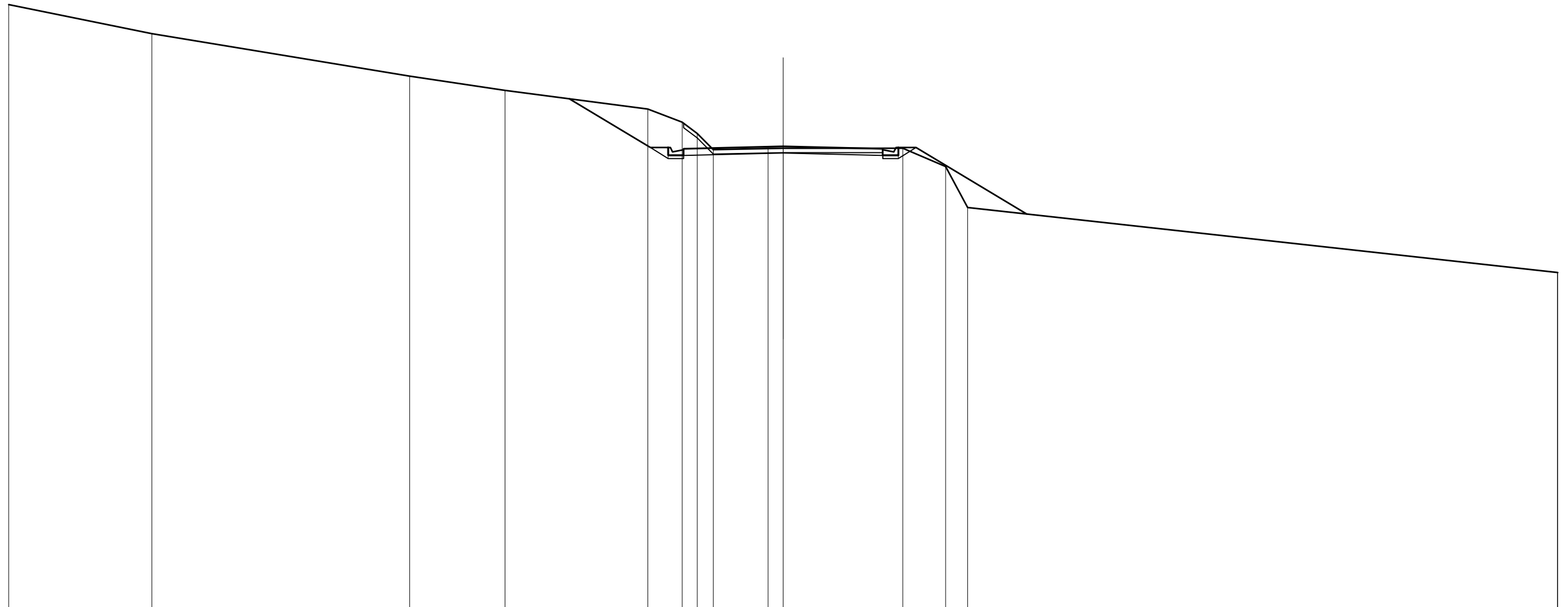
SCALA 1:200

Q.RIF. 489.00

QUOTE TERRENO	515.92	514.00	513.39	512.43	512.00	511.33	510.00	509.80	509.95	510.01	508.35	507.50	508.00	506.13	504.62	
DIST.PARZIALI TERRENO		9.71	3.67	6.75	2.91	5.96	1.80	0.64	3.36	5.89	1.49	0.61	13.62	13.18		
QUOTE PROGETTO						511.64	510.01	510.01	509.95	509.97	510.06	510.12	510.14	510.24	510.24	510.00
DIST.PARZIALI PROGETTO						2.72	0.80	0.70	1.00	3.51	3.49	1.00	0.50	0.39		

SCAVI E BONIFICHE	
STERRO	9.45 mq
RILEVATI	
RILEVATO	2.72 mq
TERRENO VEGETALE RILEVATI	1.60 m
TERRENO VEGETALE TRINCEE	10.11 m
SOVRASTRUTTURA	
STRATO DI USURA	9.00 m

SEZIONE N. : 79
 Q. PROGETTO : 510.91
 DIST.PROG. : 1+560.00



SCALA 1:200

Q.RIF. 490.00

QUOTE TERRENO	517.31	516.00	514.08	513.44	512.60	512.00	511.49	510.76	510.81	510.83	510.83	510.00	508.15	505.22	505.21
DIST.PARZIALI TERRENO	6.47	11.65	4.31	6.45	1.55	0.68	0.72	2.47	0.68	5.40	1.94	1.00	26.65		
QUOTE PROGETTO					513.06	510.86	510.86	510.80	510.82	510.91	510.82	510.80	510.86	510.86	507.86
DIST.PARZIALI PROGETTO					3.67	0.80	0.70	1.00	3.50	3.50	1.00	0.70	0.80	5.00	

SCAVI E BONIFICHE	
STERRO	6.07 mq
SCOTICO	3.56 m

RILEVATI	
RILEVATO	4.16 mq
TERRENO VEGETALE RILEVATI	1.60 m
TERRENO VEGETALE TRINCEE	8.63 m

SOVRASTRUTTURA	
STRATO DI USURA	9.00 m

SEZIONE N. : 80
 Q. PROGETTO : 511.76
 DIST.PROG. : 1+580.00



SCALA 1:200

Q.RIF. 491.00

QUOTE TERRENO	518.36	518.00	516.00	514.00	513.14	512.00	511.62	511.64	511.66	509.61	509.14	507.95	506.14	506.13
DIST.PARZIALI TERRENO	2.10	7.47	9.65	8.98	2.59	0.34	2.42	1.14	5.62	1.73	0.67	12.10	14.85	
QUOTE PROGETTO					513.32	511.71	511.65	511.68	511.76	511.68	511.65	511.71	511.71	508.88
DIST.PARZIALI PROGETTO					2.68	0.80	0.70	1.00	3.50	3.50	1.00	0.70	0.80	4.72

SCAVI E BONIFICHE	
STERRO	4.45 mq
SCOTICO	7.09 m

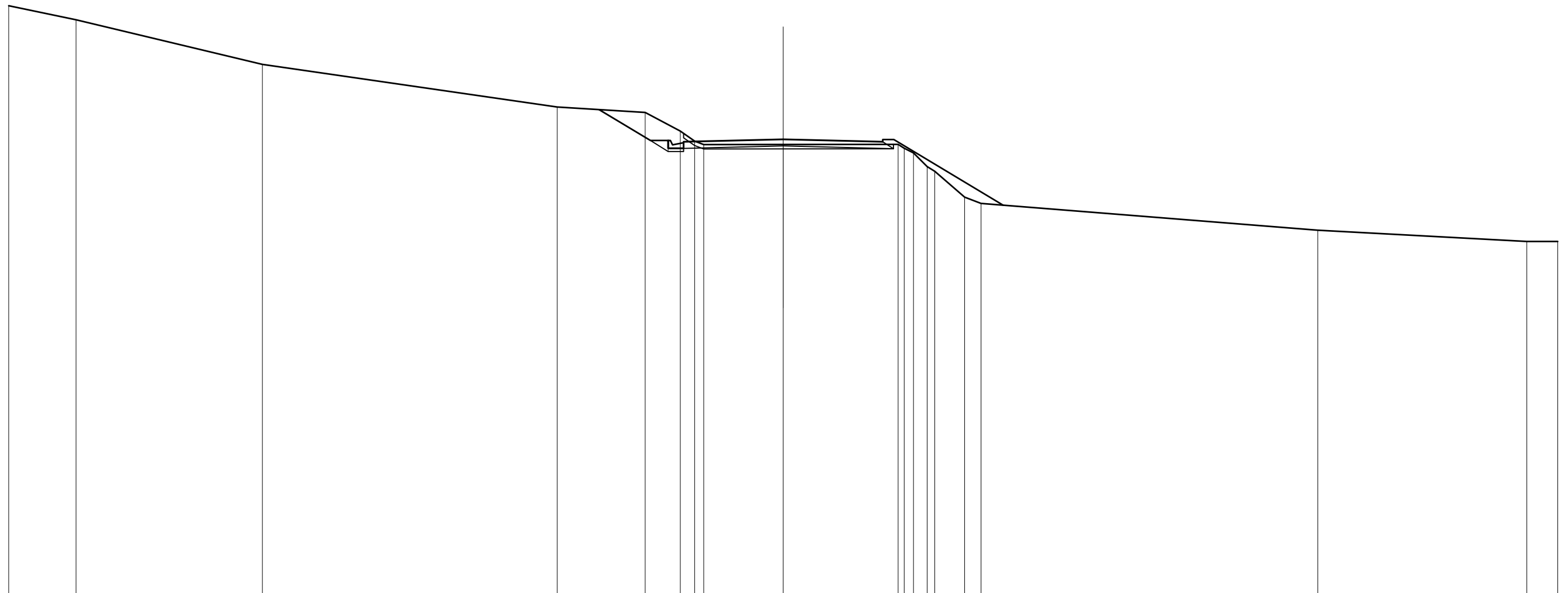
RILEVATI	
RILEVATO	0.70 mq
TERRENO VEGETALE RILEVATI	7.16 m
TERRENO VEGETALE TRINCEE	2.71 m

SOVRASTRUTTURA	
STRATO DI USURA	9.00 m

SEZIONE N. : 81
 Q. PROGETTO : 512.62
 DIST.PROG. : 1+600.00

SCALA 1:200

Q.RIF. 492.00



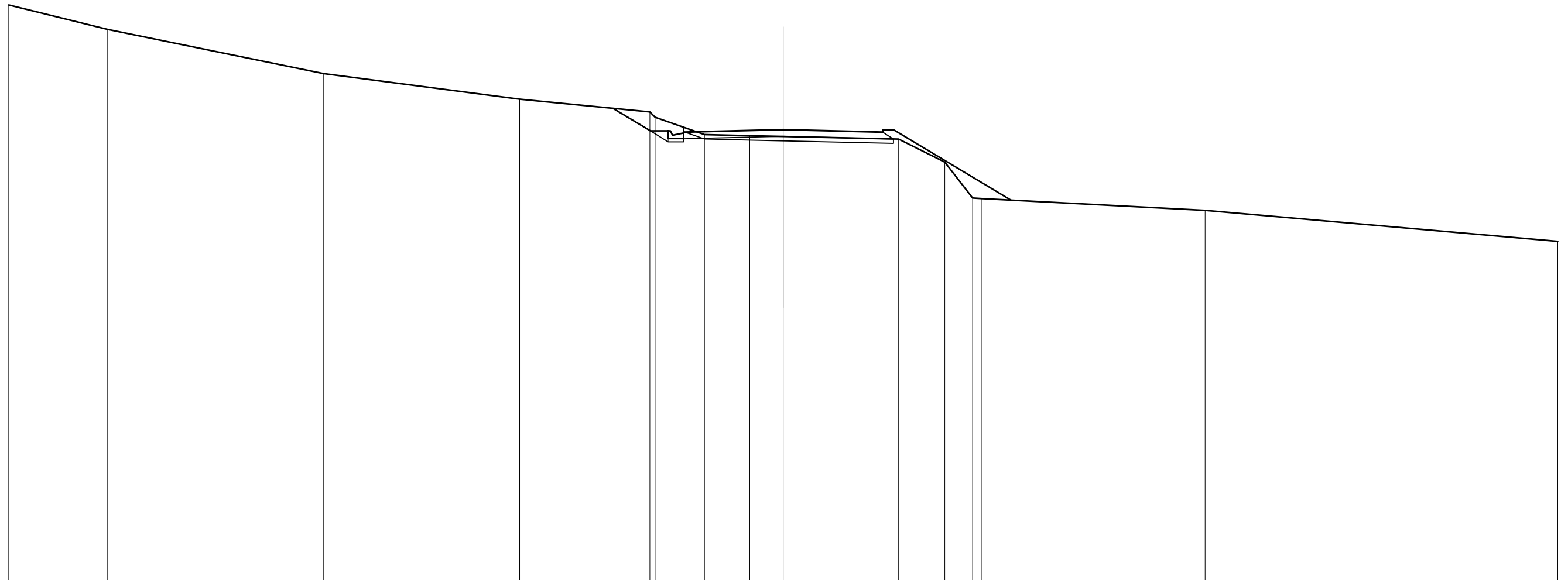
QUOTE TERRENO	518.65	518.02	516.00	514.07	513.83	512.99	512.53	512.38	512.39	512.21	512.00	511.38	511.17	510.00	509.72	508.51	508.00	508.00
DIST.PARZIALI TERRENO	3.05	8.42	13.32	3.97	1.59	0.65	0.41	3.59	5.19	0.42	0.62	0.34	1.35	0.74	15.22	9.44	1.40	
QUOTE PROGETTO				513.96	512.56	512.56	512.50	512.53	512.62	512.53	512.50	512.60		509.64				
DIST.PARZIALI PROGETTO					2.32	0.80	0.70	1.00	3.50	3.50	1.00	0.50	4.94					

SCAVI E BONIFICHE	
STERRO	2.56 mq
SCOTICO	8.54 m

RILEVATI	
RILEVATO	1.42 mq
TERRENO VEGETALE RILEVATI	7.56 m
TERRENO VEGETALE TRINCEE	1.97 m

SOVRASTRUTTURA	
STRATO DI USURA	9.00 m

SEZIONE N. : 82
 Q. PROGETTO : 513.47
 DIST.PROG. : 1+620.00



SCALA 1:200

Q.RIF. 493.00

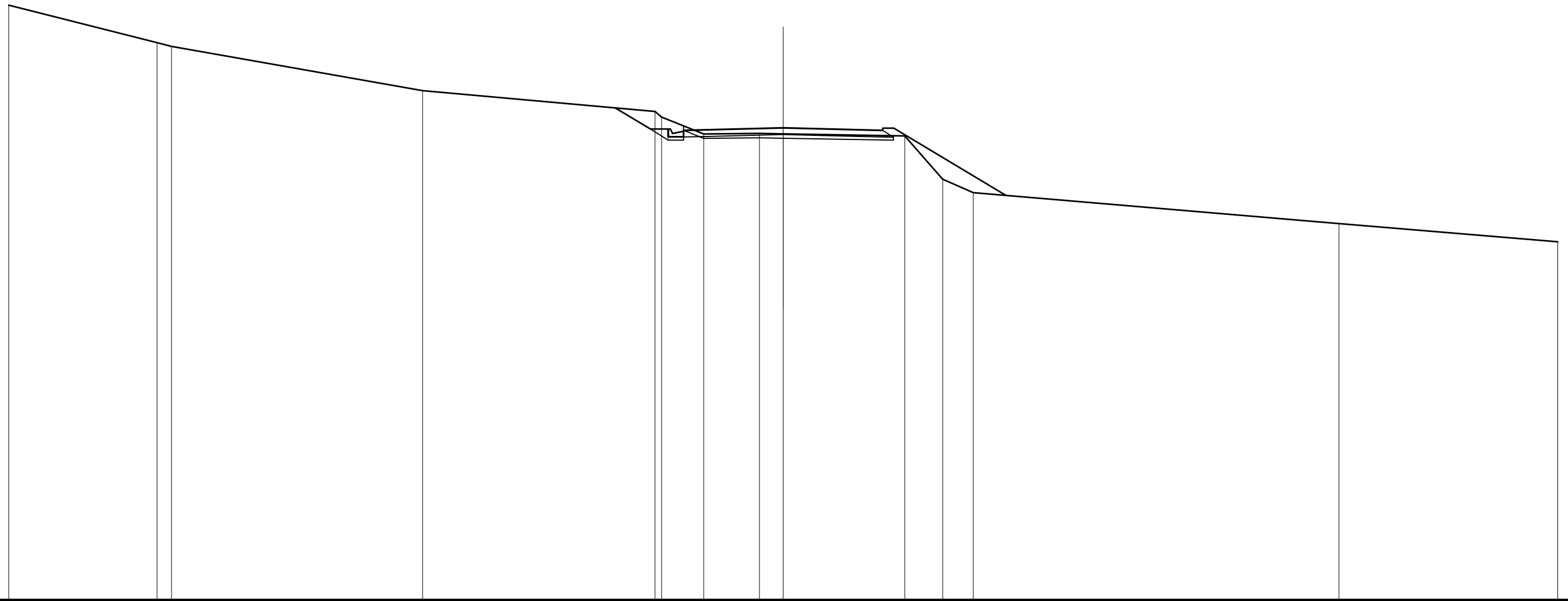
QUOTE TERRENO	519.11	518.00	516.00	514.84	514.27	514.03	513.25	513.20	513.16	513.04	512.00	510.38	510.36	508.82	508.42
DIST.PARZIALI TERRENO	4.47	9.76	8.86	5.88	2.23	2.04	1.51	5.22	2.08	1.26	0.39	10.12	15.93		
QUOTE PROGETTO					514.43	513.42	513.42	513.36	513.38	513.47	513.38	513.36	513.46	513.46	510.29
DIST.PARZIALI PROGETTO					1.69	0.80	0.70	1.00	3.50	3.50	1.00	0.50	5.28		

SCAVI E BONIFICHE	
STERRO	2.77 mq
SCOTICO	8.57 m

RILEVATI	
RILEVATO	1.15 mq
TERRENO VEGETALE RILEVATI	7.30 m
TERRENO VEGETALE TRINCEE	1.85 m

SOVRASTRUTTURA	
STRATO DI USURA	9.00 m

SEZIONE N. : 83
 Q. PROGETTO : 514.32
 DIST.PROG. : 1+640.00



SCALA 1:200

Q.RIF. 493.00

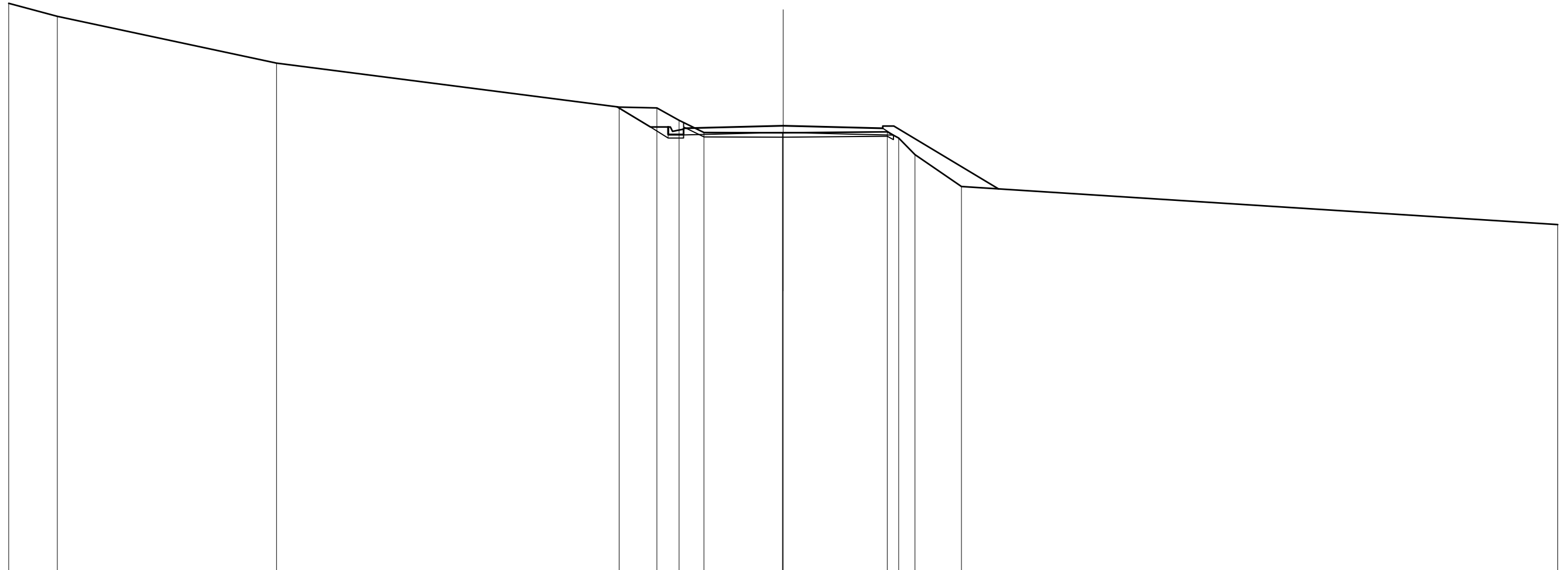
QUOTE TERRENO	519.86	518.17	518.00	516.00	515.06	514.81	514.05	514.07	514.05	513.96	512.00	511.40	510.00	509.18	
DIST.PARZIALI TERRENO	6.70	0.65	11.35	10.50	1.90	2.52	1.07	5.49	1.71	1.38	16.53	9.88			
QUOTE PROGETTO					515.22	514.27	514.27	514.21	514.23	514.32	514.23	514.21	514.31	514.31	511.27
DIST.PARZIALI PROGETTO					1.59	0.80	0.70	1.00	3.50	3.50	1.00	0.50	5.06		

SCAVI E BONIFICHE	
STERRO	2.83 mq
SCOTICO	8.57 m

RILEVATI	
RILEVATO	1.29 mq
TERRENO VEGETALE RILEVATI	6.90 m
TERRENO VEGETALE TRINCEE	1.77 m

SOVRASTRUTTURA	
STRATO DI USURA	9.00 m

SEZIONE N. : 84
 Q. PROGETTO : 515.17
 DIST.PROG. : 1+660.00



SCALA 1:200

Q.RIF. 495.00

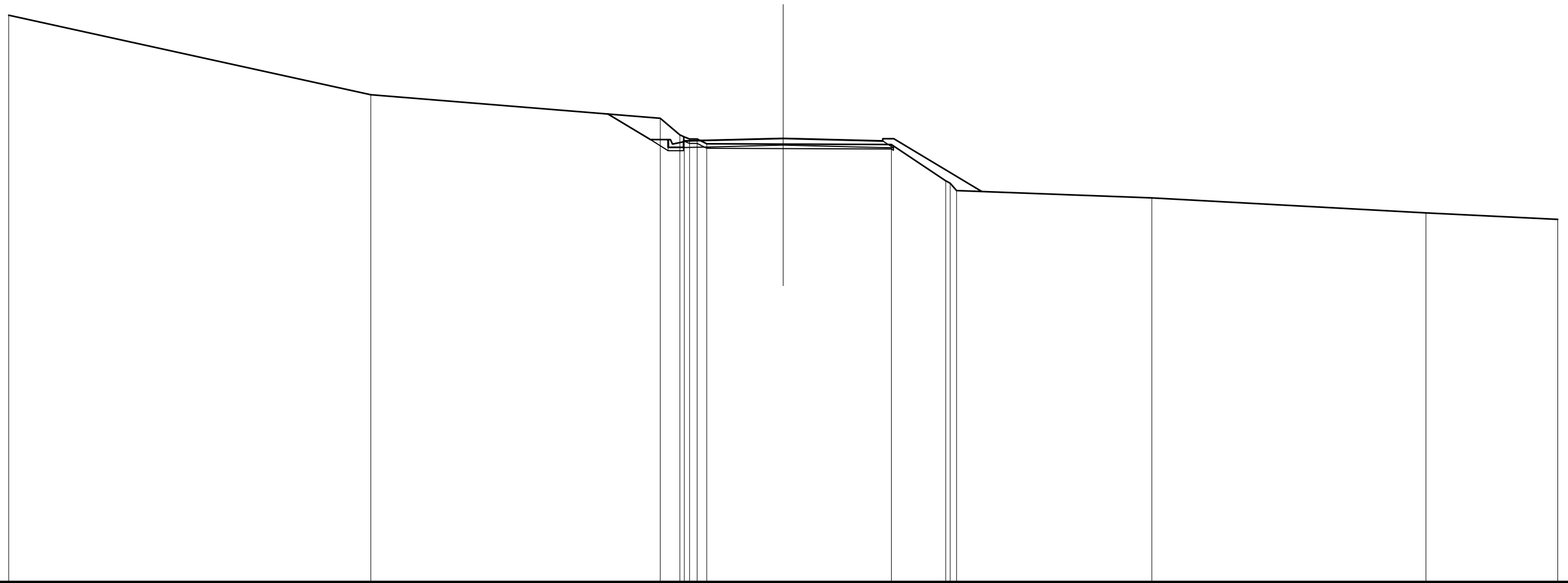
QUOTE TERRENO	520.70	520.11	518.00	516.02	515.98	515.42	514.87	514.86	514.86	514.90	514.62	513.87	512.43	510.71
DIST.PARZIALI TERRENO	2.20	9.91	15.48	1.70	1.00	1.12	3.55	4.70	0.52	0.74	2.10	26.95		
QUOTE PROGETTO				516.03	515.12	515.12	515.06	515.09	515.17	515.09	515.06	515.16	515.16	512.33
DIST.PARZIALI PROGETTO				1.52	0.80	0.70	1.00	3.50	3.50	1.00	0.50	4.72		

SCAVI E BONIFICHE	
STERRO	3.61 mq
SCOTICO	8.48 m

RILEVATI	
RILEVATO	0.95 mq
TERRENO VEGETALE RILEVATI	6.03 m
TERRENO VEGETALE TRINCEE	2.25 m

SOVRASTRUTTURA	
STRATO DI USURA	9.00 m

SEZIONE N. : 85
 Q. PROGETTO : 516.03
 DIST.PROG. : 1+680.00



SCALA 1:200

Q.RIF. 496.00

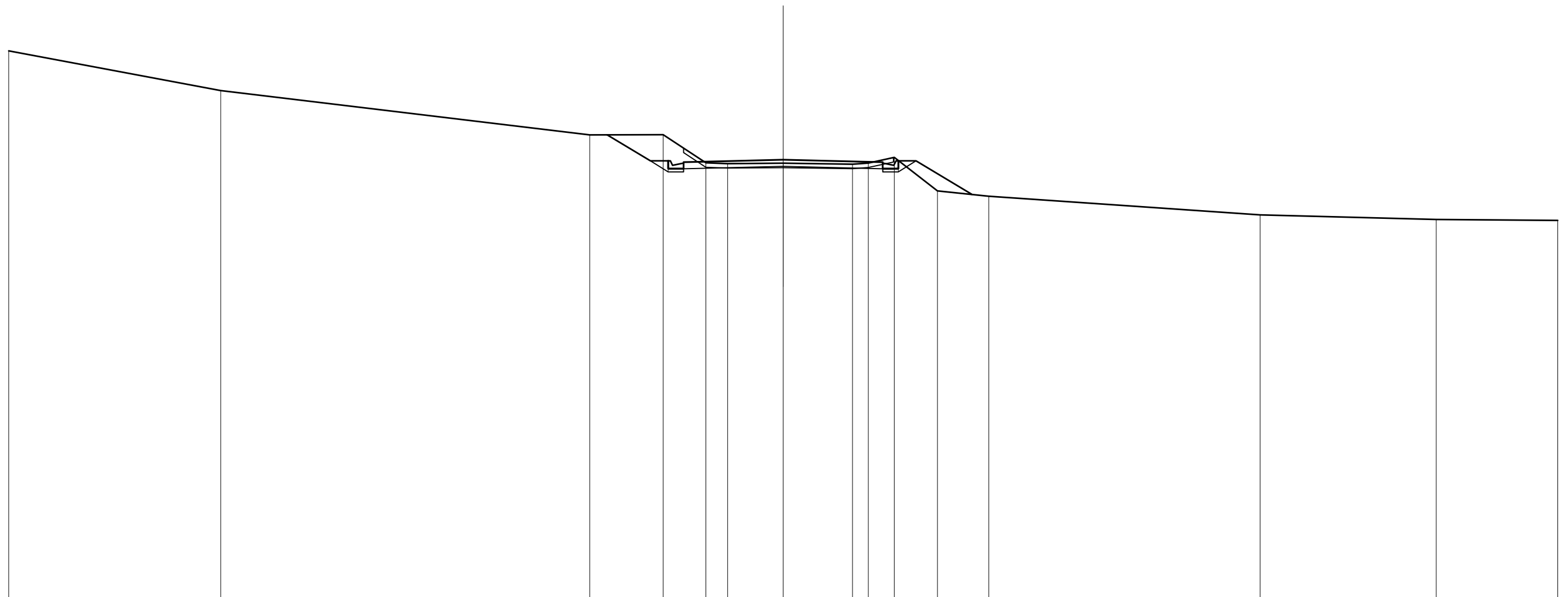
QUOTE TERRENO	521.59	518.00	516.94	516.19	516.09	516.00	515.78	515.77	515.75	514.11	514.00	513.67	513.34	512.67	512.37
DIST.PARZIALI TERRENO	16.36	13.08	0.89	0.34	0.43	0.43	3.46	4.89	2.46	8.82	12.39	5.96			
QUOTE PROGETTO			517.13	515.97	515.97	515.91	515.94	516.03	515.94	515.91	516.01	516.01	513.63		
DIST.PARZIALI PROGETTO			1.93	0.80	0.70	1.00	3.50	3.50	1.00	0.50	3.97				

SCAVI E BONIFICHE	
STERRO	5.72 mq
SCOTICO	5.64 m

RILEVATI	
RILEVATO	1.71 mq
TERRENO VEGETALE RILEVATI	1.60 m
TERRENO VEGETALE TRINCEE	5.23 m

SOVRASTRUTTURA	
STRATO DI USURA	9.00 m

SEZIONE N. : 86
 Q. PROGETTO : 516.88
 DIST.PROG. : 1+700.00



SCALA 1:200

Q.RIF. 497.00

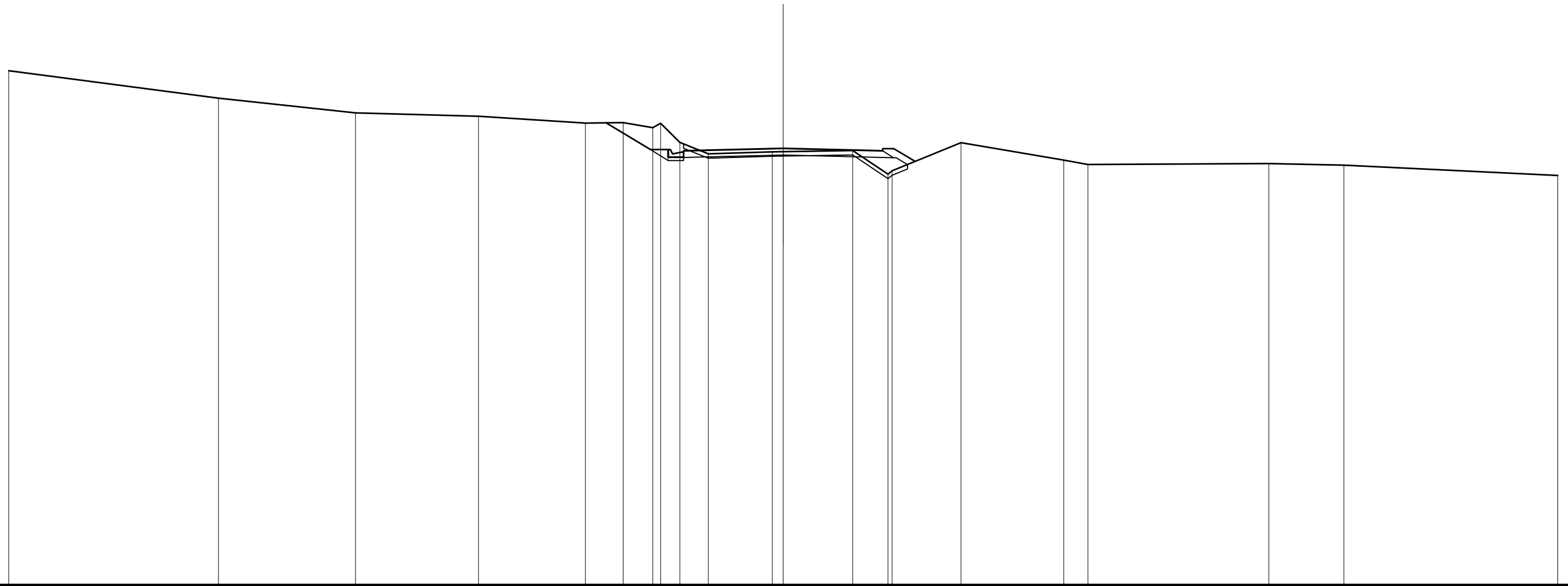
QUOTE TERRENO	521.80	520.00	518.00	518.01	516.74	516.70	516.72	516.67	516.73	516.98	515.47	515.23	514.39	514.18	514.14
DIST.PARZIALI TERRENO	9.58	16.68	3.32	1.93	0.98	2.51	3.13	0.71	1.18	1.95	2.32	12.26	7.96	5.49	
QUOTE PROGETTO			518.00	516.83	516.83	516.77	516.79	516.88	516.79	516.77	516.83	516.83	515.31		
DIST.PARZIALI PROGETTO			1.96	0.80	0.70	1.00	3.50	3.50	1.00	0.70	0.80	2.53			

SCAVI E BONIFICHE	
STERRO	4.51 mq
SCOTICO	5.62 m

RILEVATI	
RILEVATO	1.45 mq
TERRENO VEGETALE RILEVATI	2.52 m
TERRENO VEGETALE TRINCEE	2.34 m

SOVRASTRUTTURA	
STRATO DI USURA	9.00 m

SEZIONE N. : 87
 Q. PROGETTO : 517.73
 DIST.PROG. : 1+720.00



SCALA 1:200

Q.RIF. 498.00

QUOTE TERRENO	521.24		520.00		519.33		519.18		518.87	518.89	518.66	518.86	518.00	517.49	517.57	517.58	517.63	516.56	516.72	517.99	517.20	517.00		517.04	516.97		516.51
DIST.PARZIALI TERRENO		9.48		6.19		5.56		4.83	1.71	1.34	0.35	0.87	1.29	2.89	0.49	3.14	1.60	3.11	4.64	1.09	8.17	3.39	9.67				
QUOTE PROGETTO									518.88	517.68	517.68	517.62	517.64		517.73		517.64	517.62	517.72	517.72	517.14						
DIST.PARZIALI PROGETTO										2.01	0.80	0.70	1.00	3.50		3.50	1.00	0.50	0.96								

SCAVI E BONIFICHE	
STERRO	2.99 mq
SCOTICO	8.74 m

RILEVATI	
RILEVATO	1.24 mq
TERRENO VEGETALE RILEVATI	2.33 m
TERRENO VEGETALE TRINCEE	1.71 m

SOVRASTRUTTURA	
STRATO DI USURA	9.00 m

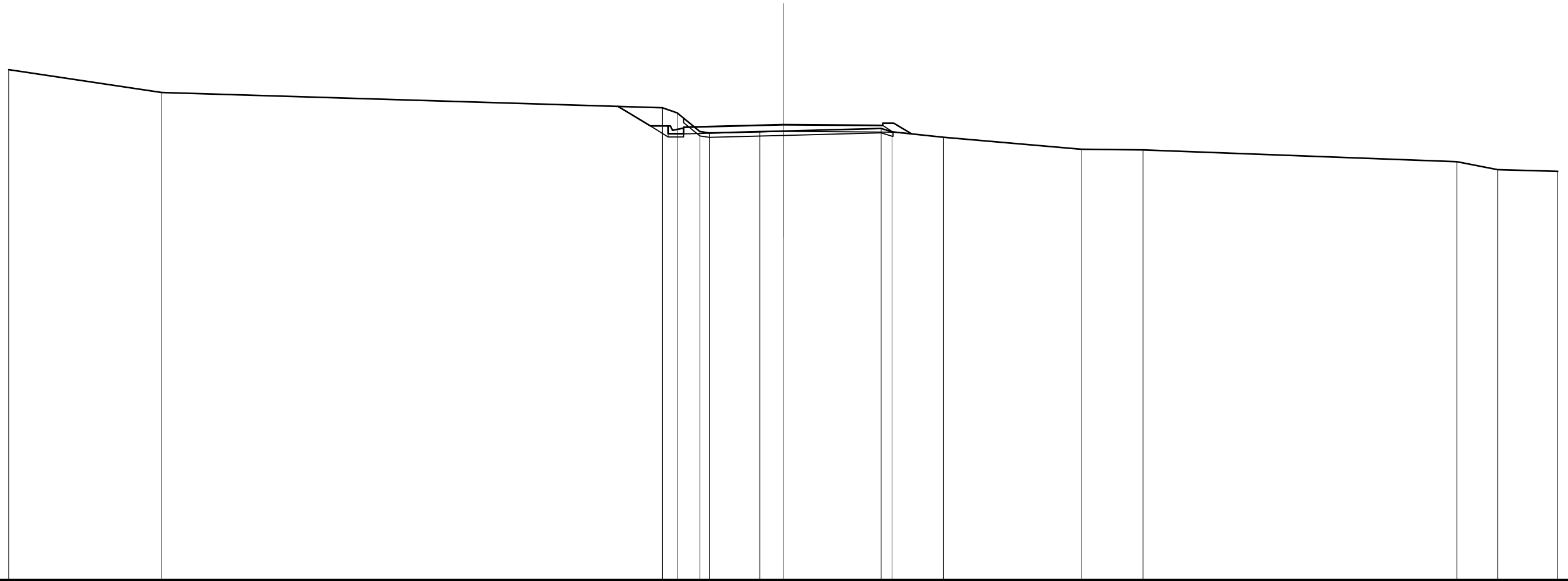
SEZIONE N. : 88

Q. PROGETTO : 518.58

DIST.PROG. : 1+740.00

SCALA 1:200

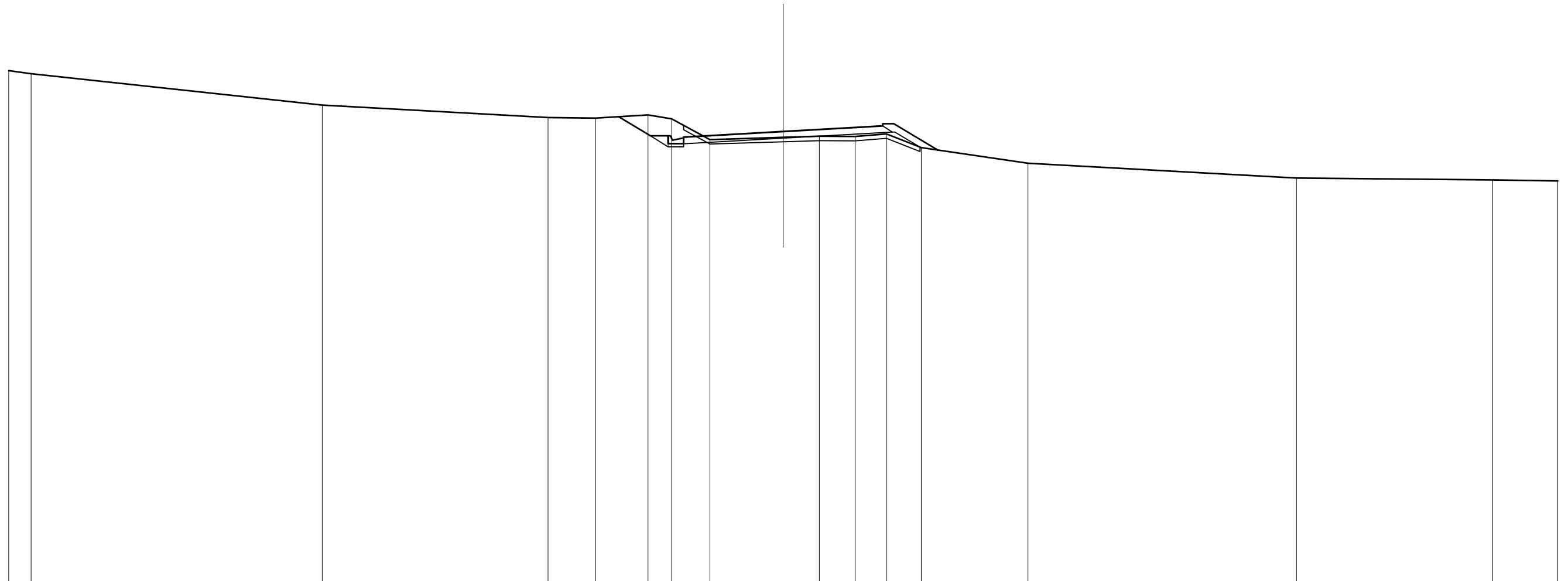
Q.RIF. 498.00



QUOTE TERRENO	521.07	520.04		519.35	519.12	518.28	518.21	518.27	518.30	518.41	518.26	518.02	517.48	517.45	516.91	516.55	516.48
DIST.PARZIALI TERRENO	6.91	22.63		0.67	1.02	0.43	2.28	1.06	4.43	0.49	2.32	6.23	2.79	14.18	1.85	2.71	
QUOTE PROGETTO				519.41	518.53	518.53	518.47	518.50	518.58	518.56	518.55	518.65	518.65	518.17			
DIST.PARZIALI PROGETTO				1.47	0.80	0.70	1.00	3.50	3.50	1.00	0.50	0.80					

SCAVI E BONIFICHE	
STERRO	3.19 mq
SCOTICO	9.49 m
RILEVATI	
RILEVATO	2.07 mq
TERRENO VEGETALE RILEVATI	3.71 m
TERRENO VEGETALE TRINCEE	1.68 m
SOVRASTRUTTURA	
STRATO DI USURA	9.00 m

SEZIONE N. : 89
 Q. PROGETTO : 519.44
 DIST.PROG. : 1+760.00



SCALA 1:200

Q.RIF. 499.00

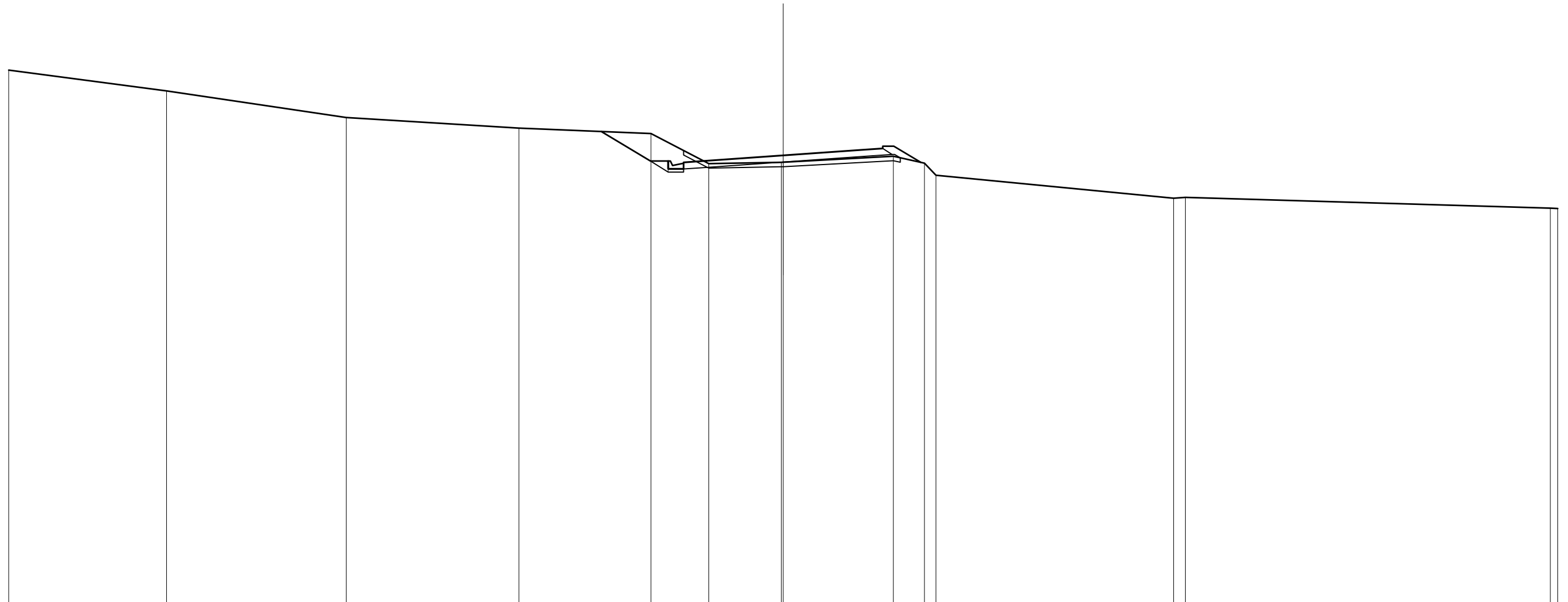
QUOTE TERRENO	522.19	522.05		520.63			520.07	520.04	520.18	520.01	519.07		519.17	519.22	519.21	519.33	518.71		518.00			517.33			517.25	517.20
DIST.PARZIALI TERRENO	1.01		13.16			10.20		2.15	2.37	1.07	1.73		3.31	1.63	1.62	1.42	1.57		4.82			12.13			8.87	2.94
QUOTE PROGETTO									520.10	519.24	519.24	519.18	519.24		519.44		519.63	519.69	519.79	519.79	518.60					
DIST.PARZIALI PROGETTO									1.44	0.80	0.70	1.00		3.50		3.50	1.00	0.50	1.98							

SCAVI E BONIFICHE	
STERRO	4.05 mq
SCOTICO	8.65 m

RILEVATI	
RILEVATO	1.77 mq
TERRENO VEGETALE RILEVATI	2.82 m
TERRENO VEGETALE TRINCEE	2.59 m

SOVRASTRUTTURA	
STRATO DI USURA	9.00 m

SEZIONE N. : 90
 Q. PROGETTO : 520.29
 DIST.PROG. : 1+780.00



SCALA 1:200

Q.RIF. 500.00

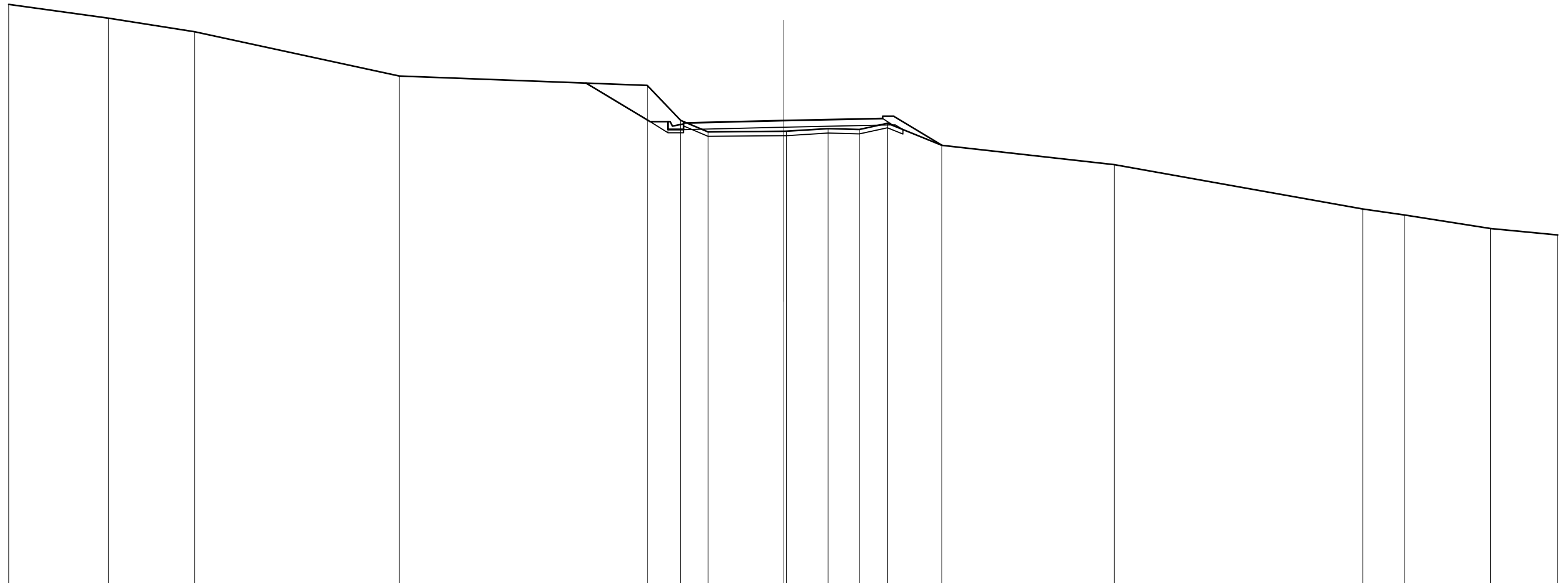
QUOTE TERRENO	524.14	523.20	522.00	521.52	521.27	519.91	519.97 519.98	520.25	519.94 519.39	518.35 518.39	517.90 517.89				
DIST.PARZIALI TERRENO	7.13	8.12	7.80	5.97	2.61	3.28	4.98	1.41	0.52	10.74	0.53	16.49	0.33		
QUOTE PROGETTO					521.37	520.03	520.03	519.97	520.04	520.29	520.53	520.60	520.70	520.70	519.97
DIST.PARZIALI PROGETTO					2.22	0.80	0.70	1.00	3.50	3.50	1.00	0.50	1.22		

SCAVI E BONIFICHE	
STERRO	4.17 mq
SCOTICO	9.10 m

RILEVATI	
RILEVATO	2.99 mq
TERRENO VEGETALE RILEVATI	3.96 m
TERRENO VEGETALE TRINCEE	3.38 m

SOVRASTRUTTURA	
STRATO DI USURA	9.00 m

SEZIONE N. : 92
 Q. PROGETTO : 521.99
 DIST.PROG. : 1+820.00



SCALA 1:200

Q.RIF. 501.00

QUOTE TERRENO	527.23	526.61	526.00	524.00	523.58	522.00	521.48	521.51	521.51	521.63	521.59	521.87	520.87	520.00	518.00	517.73	517.12	516.83
DIST.PARZIALI TERRENO	4.51	3.90	9.24	11.20	1.51	1.24	3.40	1.87	1.42	1.27	2.46	7.80	11.23	1.89	3.88	3.04		
QUOTE PROGETTO					523.68	521.94	521.94	521.88	521.90	521.99	522.06	522.09	522.19	522.19	520.87			
DIST.PARZIALI PROGETTO					2.91	0.80	0.70	1.00	3.51	3.49	1.00	0.50	2.19					

SCAVI E BONIFICHE	
STERRO	7.16 mq
SCOTICO	8.48 m

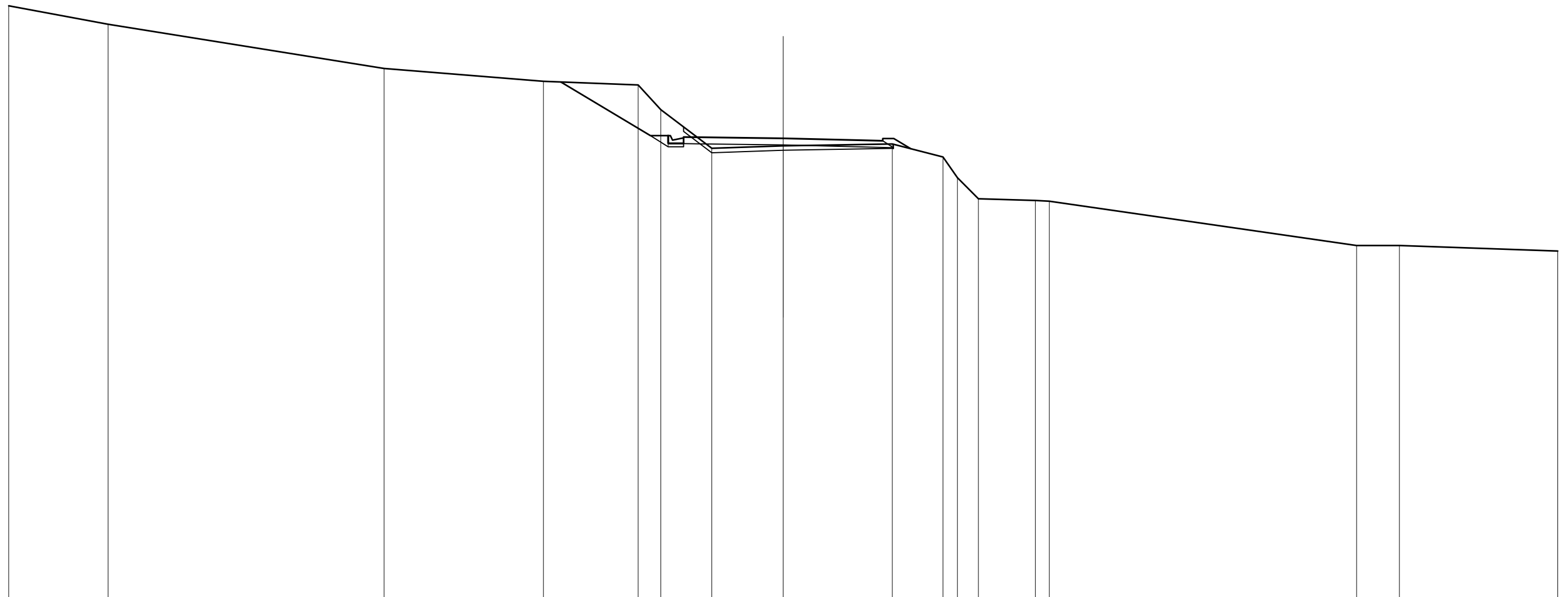
RILEVATI	
RILEVATO	1.83 mq
TERRENO VEGETALE RILEVATI	2.28 m
TERRENO VEGETALE TRINCEE	4.71 m

SOVRASTRUTTURA	
STRATO DI USURA	9.00 m

SEZIONE N. : 93

Q. PROGETTO : 522.84

DIST.PROG. : 1+840.00



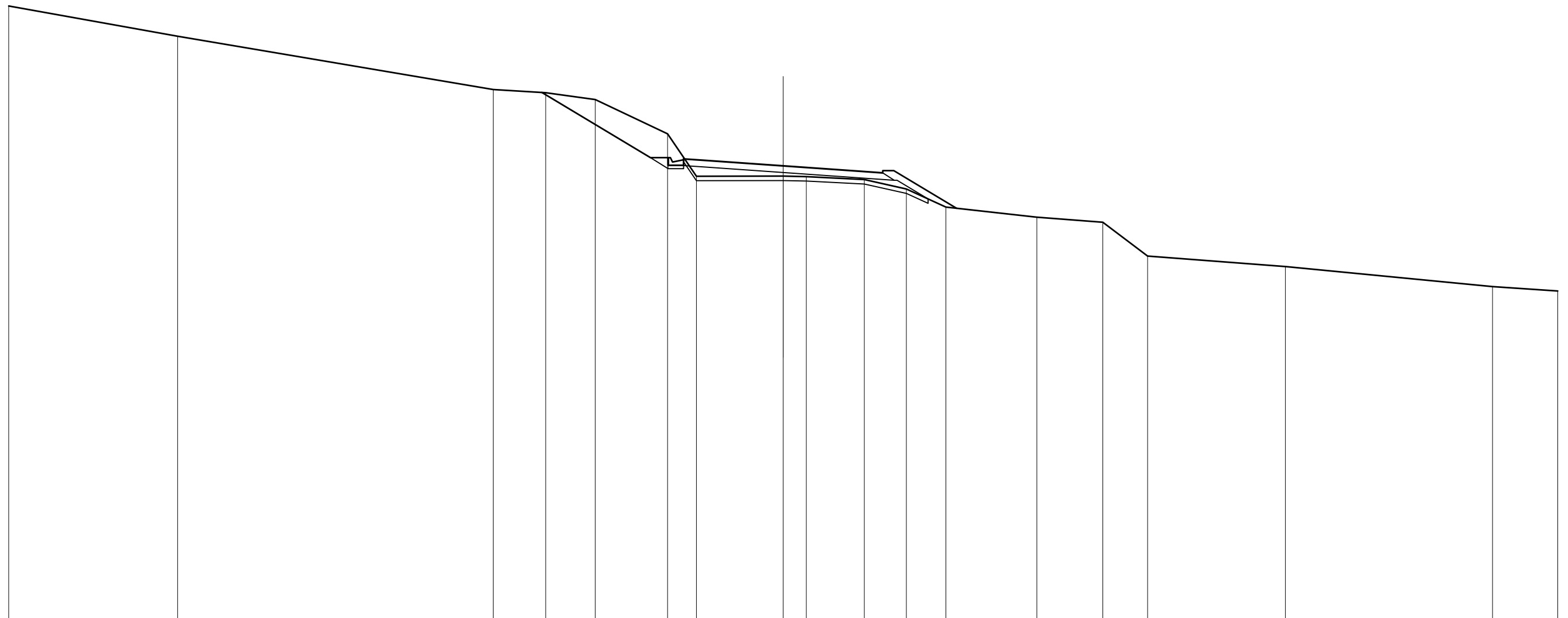
SCALA 1:200

Q.RIF. 502.00

QUOTE TERRENO	528.83	528.00	526.00	525.42	525.25	524.14	522.39	522.50	522.59	522.00	521.07	520.11	520.04	520.00	518.00	518.00	517.75
DIST.PARZIALI TERRENO	4.49	12.47	7.20	4.28	1.02	2.30	3.23	4.93	2.29	0.65	0.95	2.57	0.63	13.89	1.94	7.15	
QUOTE PROGETTO				525.39	522.96	522.96	522.90	522.89	522.84	522.76	522.73	522.83	522.83	522.38			
DIST.PARZIALI PROGETTO				4.04	0.80	0.70	1.00	3.50	3.50	1.00	0.50	0.76					

SCAVI E BONIFICHE	
STERRO	6.59 mq
SCOTICO	10.79 m
RILEVATI	
RILEVATO	4.19 mq
TERRENO VEGETALE RILEVATI	4.71 m
TERRENO VEGETALE TRINCEE	5.73 m
SOVRASTRUTTURA	
STRATO DI USURA	9.00 m

SEZIONE N. : 95
 Q. PROGETTO : 524.55
 DIST.PROG. : 1+880.00



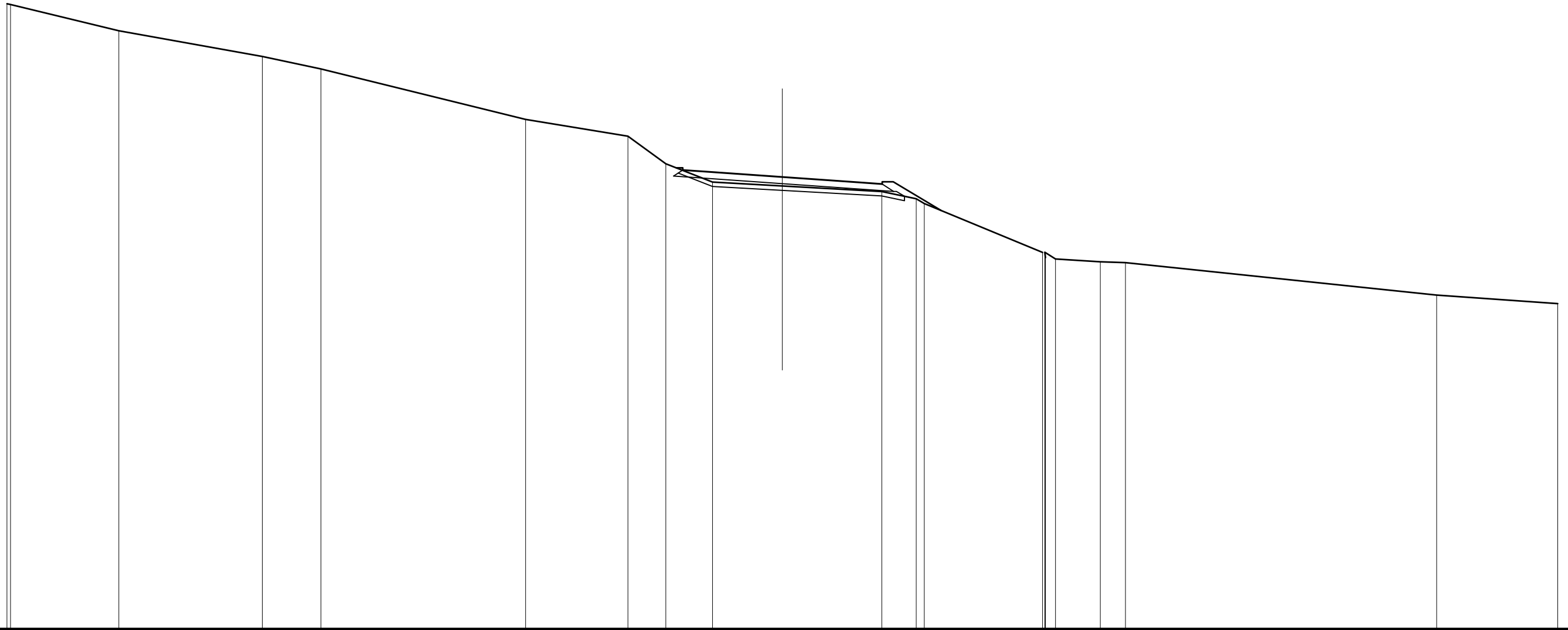
SCALA 1:200

Q.RIF. 504.00

QUOTE TERRENO	531.78	530.41	528.00	527.86	527.55	526.00	524.08	524.09	524.07	523.93	523.51	522.69	522.23	522.00	520.47	520.00	519.09	518.89
DIST.PARZIALI TERRENO	7.64	14.26	2.37	2.24	3.27	1.31	3.92	1.04	2.62	1.90	1.79	4.11	2.98	2.03	6.23	9.36	2.95	
QUOTE PROGETTO				527.87		524.92	524.92	524.86	524.79	524.55		524.30	524.23	524.33	524.33	522.63		
DIST.PARZIALI PROGETTO					4.91	0.80	0.70	1.00	3.50	3.50	1.00	0.50	2.84					

SCAVI E BONIFICHE	
STERRO	0.26 mq
SCOTICO	9.12 m
RILEVATI	
RILEVATO	2.75 mq
TERRENO VEGETALE RILEVATI	3.51 m
SOVRASTRUTTURA	
STRATO DI USURA	9.00 m

SEZIONE N. : 96
 Q. PROGETTO : 525.40
 DIST.PROG. : 1+900.00



SCALA 1:200

Q.RIF. 505.00

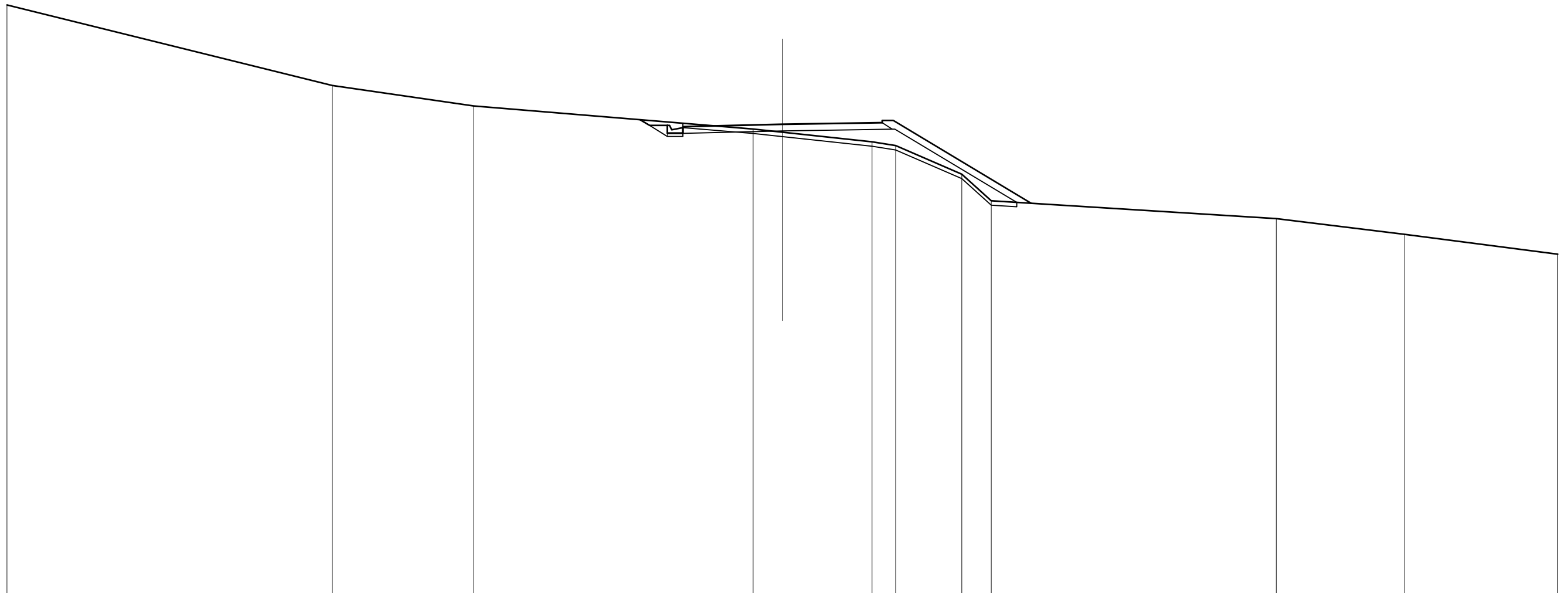
QUOTE TERRENO	533.22 533.19	532.00	530.84	530.28	528.00	527.25	526.00	525.17	525.00	524.75	524.42 524.20	522.00 522.01 521.76 521.70	521.57 521.54	520.07	519.69		
DIST.PARZIALI TERRENO	4.89	6.47	2.65	9.24	4.62	1.71	2.11	3.15	4.49	1.55	0.37	5.34	0.45	2.02	1.14	14.05	5.47
QUOTE PROGETTO						527.34	525.82 525.72 525.82 525.72 525.65	525.40		525.16 525.09 525.19 525.19	523.89						
DIST.PARZIALI PROGETTO						2.74	1.00	3.49	3.51	1.00	0.50	2.15					

SCAVI E BONIFICHE	
STERRO	1.81 mq
SCOTICO	11.90 m

RILEVATI	
RILEVATO	6.60 mq
TERRENO VEGETALE RILEVATI	8.66 m
TERRENO VEGETALE TRINCEE	0.50 m

SOVRASTRUTTURA	
STRATO DI USURA	9.00 m

SEZIONE N. : 97
 Q. PROGETTO : 526.25
 DIST.PROG. : 1+920.00



SCALA 1:200

Q.RIF. 505.00

QUOTE TERRENO	531.63	528.00	527.08	526.04	525.90	525.46	525.29	524.00	522.80	522.00	521.29	520.40		
DIST.PARZIALI TERRENO	14.69	6.39	12.61	1.32	4.05	1.07	2.98	1.33	12.86	5.78	6.93			
QUOTE PROGETTO				526.46	526.20	526.20	526.14	526.17	526.25	526.31	526.33	526.43	526.43	522.69
DIST.PARZIALI PROGETTO				0.43	0.80	0.70	1.00	3.49	3.51	1.00	0.50	6.23		

SCAVI E BONIFICHE	
STERRO	2.26 mq
SCOTICO	11.84 m

RILEVATI	
RILEVATO	9.01 mq
TERRENO VEGETALE RILEVATI	8.38 m
TERRENO VEGETALE TRINCEE	1.28 m

SOVRASTRUTTURA	
STRATO DI USURA	9.00 m

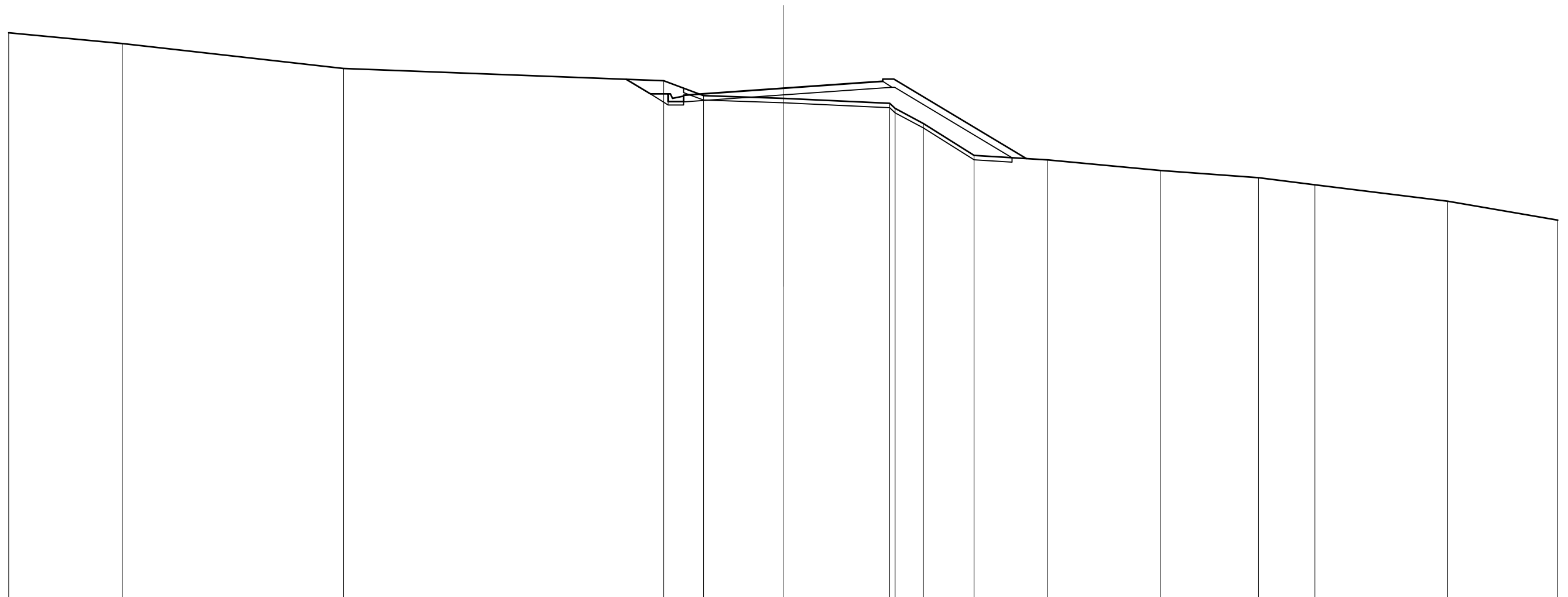
SEZIONE N. : 98

Q. PROGETTO : 527.11

DIST.PROG. : 1+940.00

SCALA 1:200

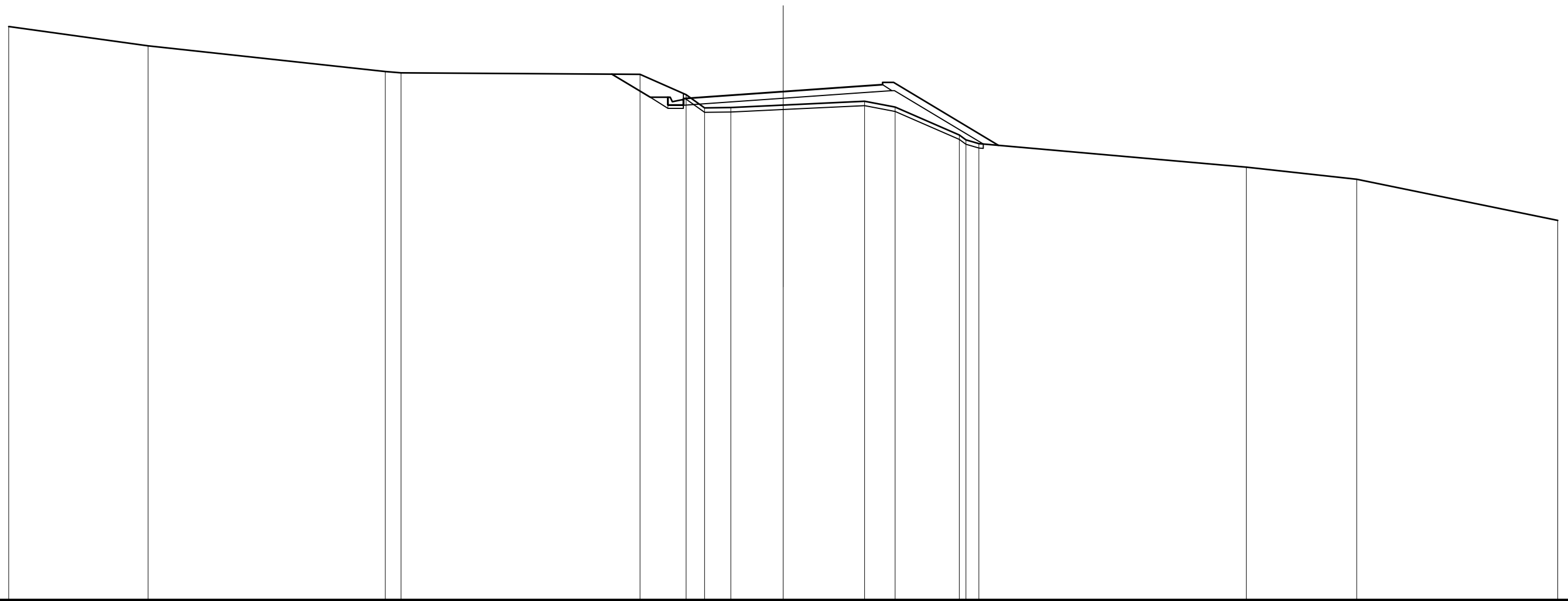
Q.RIF. 504.00



QUOTE TERRENO	529.61	529.13	528.00	527.45	526.77	526.65	526.43	526.20	525.51	524.07	523.87	523.39	523.06	522.74	522.00	521.15
DIST.PARZIALI TERRENO	5.14	9.99	14.47	1.80	3.60	4.81	1.28	2.29	3.33	5.09	4.43	2.55	6.00	4.97		
QUOTE PROGETTO				527.51	526.85	526.85	526.79	526.86	527.11	527.35	527.42	527.52	527.52	523.93		
DIST.PARZIALI PROGETTO				1.10	0.80	0.70	1.00	3.50	3.50	1.00	0.50	5.99				

SCAVI E BONIFICHE	
STERRO	2.33 mq
SCOTICO	12.83 m
RILEVATI	
RILEVATO	7.22 mq
TERRENO VEGETALE RILEVATI	6.92 m
TERRENO VEGETALE TRINCEE	2.02 m
SOVRASTRUTTURA	
STRATO DI USURA	9.00 m

SEZIONE N. : 99
 Q. PROGETTO : 527.96
 DIST.PROG. : 1+960.00



SCALA 1:200

Q.RIF. 505.00

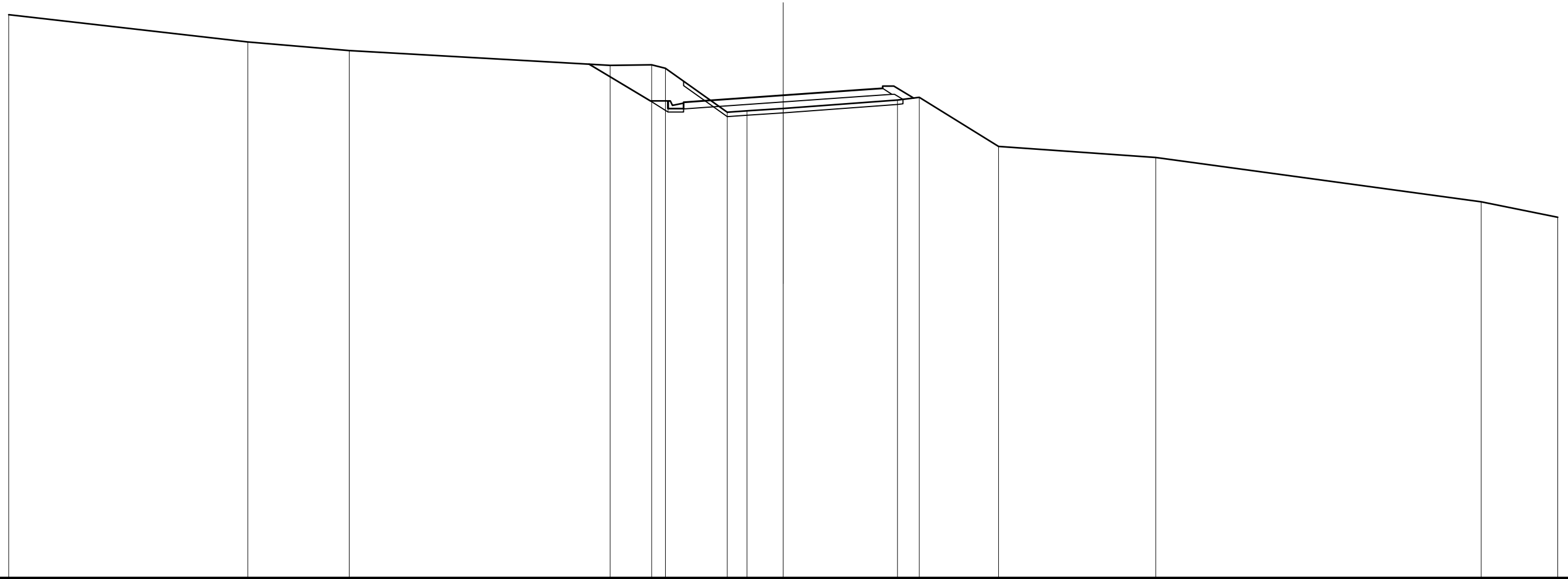
QUOTE TERRENO	530.90	530.02	528.86	528.81	528.74	527.82	527.22	527.24	527.35	527.52	527.26	526.00	525.78	525.61	524.55	524.00	522.14
DIST.PARZIALI TERRENO		6.30	10.72	0.71	10.80	2.08	0.84	1.19	2.37	3.68	1.38	2.90	0.58	12.09	4.98	9.09	
QUOTE PROGETTO					528.75	527.70	527.70	527.64	527.71	527.96	528.20	528.27	528.37	528.37	525.53		
DIST.PARZIALI PROGETTO					1.74	0.80	0.70	1.00	3.51	3.49	1.00	0.50	4.73				

SCAVI E BONIFICHE	
STERRO	5.78 mq
SCOTICO	8.31 m

RILEVATI	
RILEVATO	3.99 mq
TERRENO VEGETALE RILEVATI	2.44 m
TERRENO VEGETALE TRINCEE	3.23 m

SOVRASTRUTTURA	
STRATO DI USURA	9.00 m

SEZIONE N. : 100
 Q. PROGETTO : 528.81
 DIST.PROG. : 1+980.00



SCALA 1:200

Q.RIF. 507.00

QUOTE TERRENO	532.45		531.22		530.83		530.16	530.19	530.03		528.05	528.11	528.22		528.60	528.72		526.50		526.00		524.00	523.30	
DIST.PARZIALI TERRENO		10.80		4.59		11.79		1.87	0.62	2.80	0.89	1.64		5.16	0.99	3.58		7.11		14.71		3.46		
QUOTE PROGETTO							530.22	528.56	528.56	528.50	528.57		528.81		529.06	529.13	529.23	529.23	528.69					
DIST.PARZIALI PROGETTO							2.77	0.80	0.70	1.00		3.50		3.50	1.00	0.50	0.90							

SCAVI E BONIFICHE	
STERRO	7.82 mq
SCOTICO	8.15 m

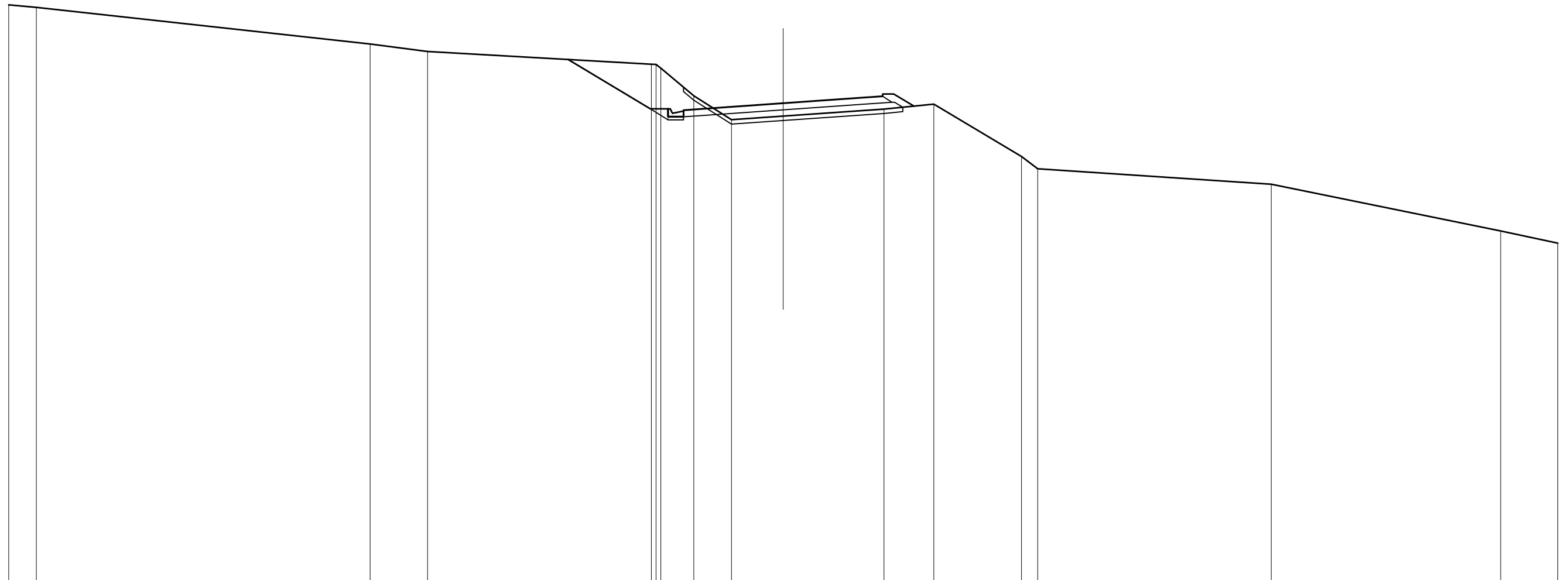
RILEVATI	
RILEVATO	3.87 mq
TERRENO VEGETALE RILEVATI	2.46 m
TERRENO VEGETALE TRINCEE	4.34 m

SOVRASTRUTTURA	
STRATO DI USURA	9.00 m

SEZIONE N. : 101
 Q. PROGETTO : 529.66
 DIST.PROG. : 2+000.00

SCALA 1:200

Q.RIF. 508.00



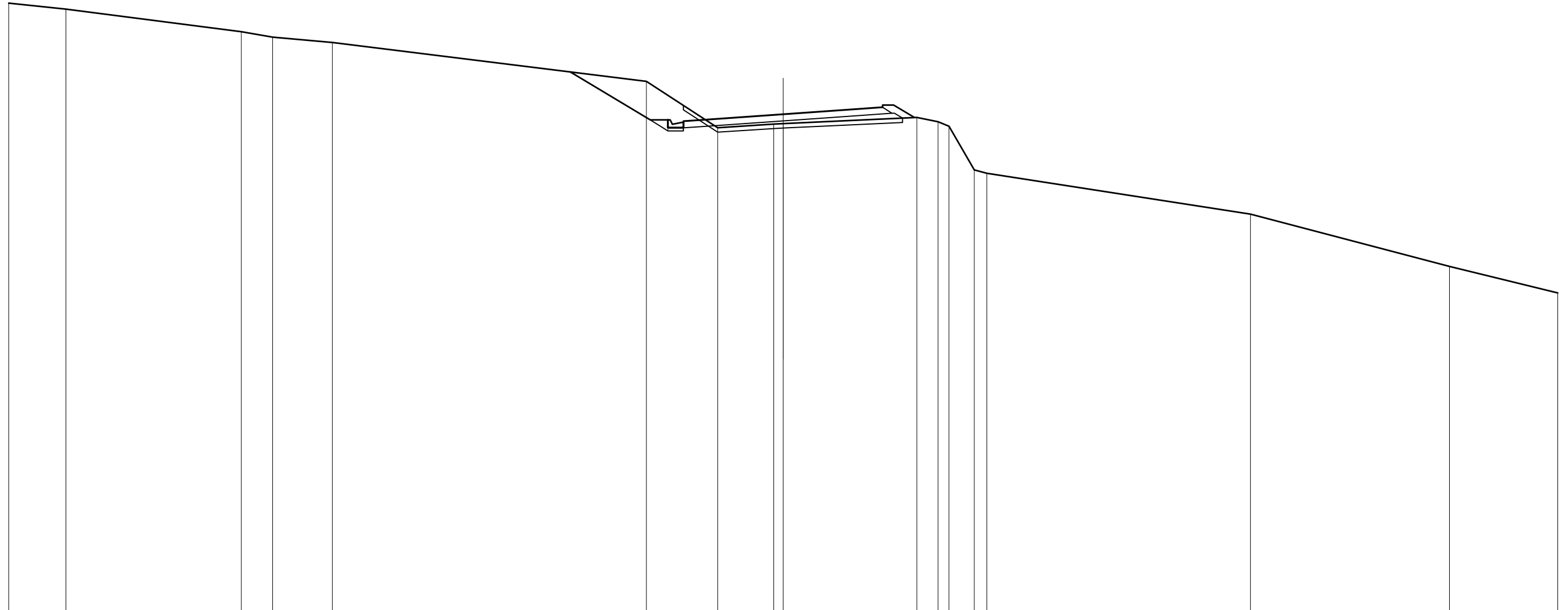
QUOTE TERRENO	534.11	533.99		532.34	532.00			531.43	531.42	531.25	530.00	528.92	529.08		529.40	529.62		527.26	526.70		526.00		523.89	523.34	
DIST.PARZIALI TERRENO	1.25		15.08		2.59		10.12			1.49	1.70	2.34		4.56	2.25	3.96		0.74		10.55		10.37		2.58	
QUOTE PROGETTO							531.64	529.41	529.41	529.35	529.42		529.66		529.91	529.98	530.08	530.08	529.53						
DIST.PARZIALI PROGETTO								3.72	0.80	0.70	1.00	3.50		3.50	1.00	0.50	0.91								

SCAVI E BONIFICHE	
STERRO	6.08 mq
SCOTICO	8.49 m

RILEVATI	
RILEVATO	3.05 mq
TERRENO VEGETALE RILEVATI	2.49 m
TERRENO VEGETALE TRINCEE	4.21 m

SOVRASTRUTTURA	
STRATO DI USURA	9.00 m

SEZIONE N. : 102
 Q. PROGETTO : 530.52
 DIST.PROG. : 2+020.00



SCALA 1:200

Q.RIF. 508.00

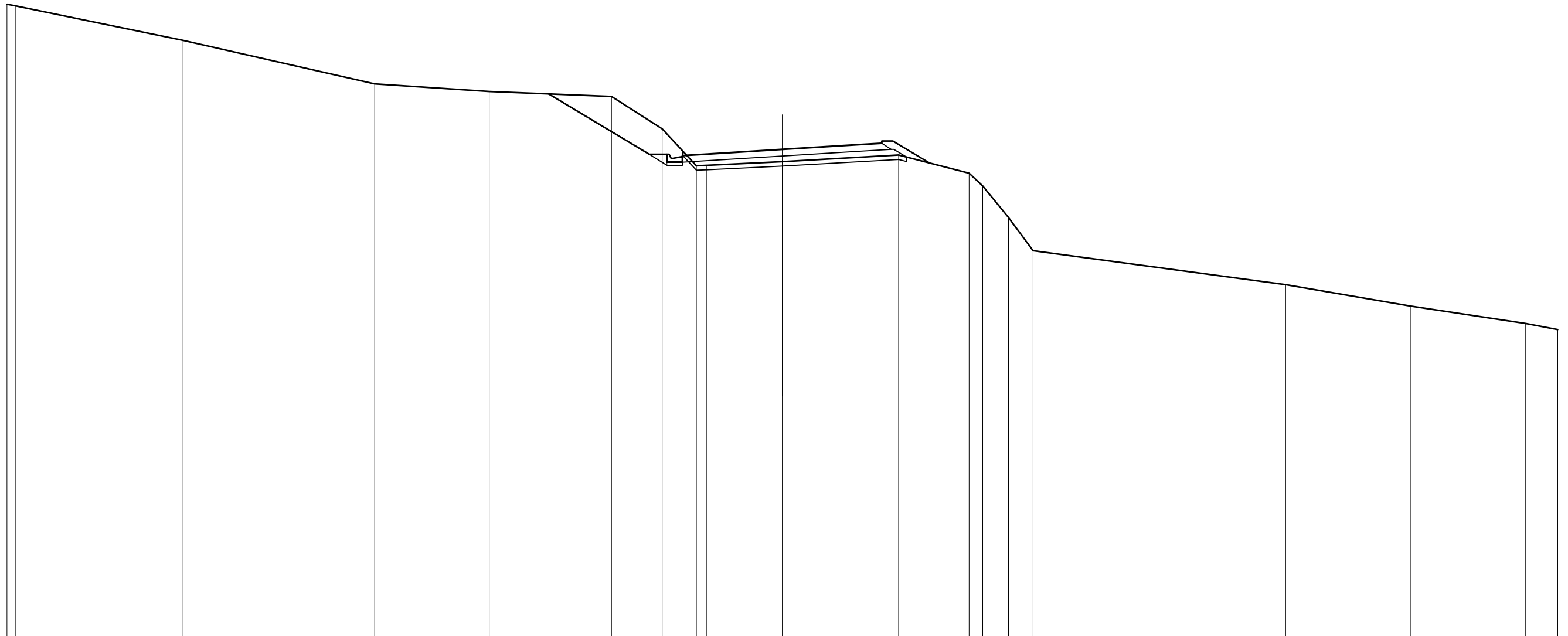
QUOTE TERRENO	535.53	535.26		534.24	534.00	533.76		532.00	529.91	530.07	530.09		530.37	530.18	529.97	528.00	527.85		526.00		523.64		522.44	
DIST.PARZIALI TERRENO	2.59		7.92	1.42	2.70		14.19		3.22	2.53	0.43		6.04	0.96	0.30	1.14	0.57		11.91		8.99		4.89	
QUOTE PROGETTO							532.43		530.26	530.26	530.20	530.27		530.52										
DIST.PARZIALI PROGETTO								3.61	0.80	0.70	1.00		3.51		3.49	1.00	0.30	0.94						

SCAVI E BONIFICHE	
STERRO	6.97 mq
SCOTICO	9.67 m

RILEVATI	
RILEVATO	4.26 mq
TERRENO VEGETALE RILEVATI	3.32 m
TERRENO VEGETALE TRINCEE	5.30 m

SOVRASTRUTTURA	
STRATO DI USURA	9.00 m

SEZIONE N. : 105
 Q. PROGETTO : 533.07
 DIST.PROG. : 2+080.00



SCALA 1:200

Q.RIF. 511.00

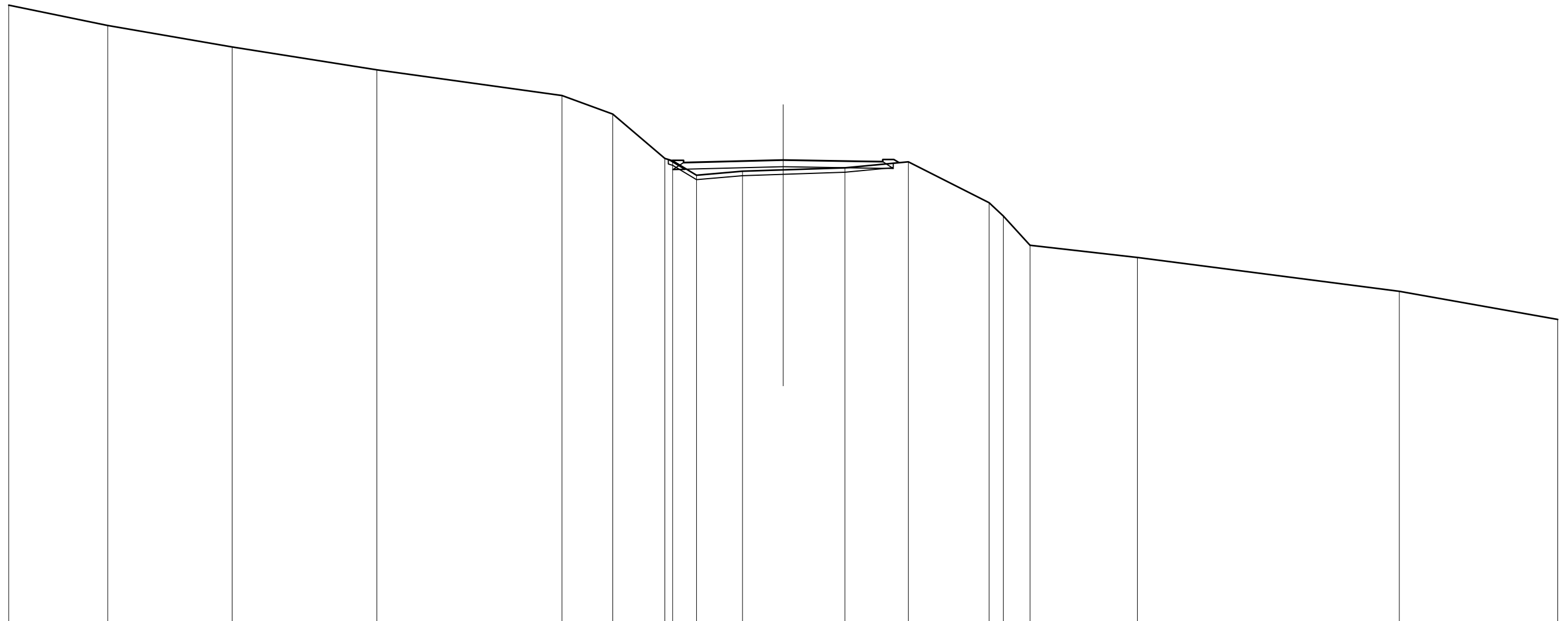
QUOTE TERRENO	539.62 539.55	538.00	536.03	535.69	535.46	534.00	532.33 532.35	532.52	532.82	532.00 531.42	530.00	528.50	526.97	526.00	525.22	524.94
DIST.PARZIALI TERRENO	0.38	7.53	8.69	5.17	5.52	2.28	1.55 0.45	3.43	5.25	3.18	0.61 1.17 1.11	11.40	5.65	5.18	1.45	
QUOTE PROGETTO					535.58	532.85 532.85 532.79	532.86	533.07	533.29 533.35 533.45 533.45	532.46						
DIST.PARZIALI PROGETTO						4.54	0.80 0.70 1.00	3.51	3.49	1.00 0.50 1.65						

SCAVI E BONIFICHE	
STERRO	0.27 mq
SCOTICO	8.69 m

RILEVATI	
RILEVATO	2.80 mq
TERRENO VEGETALE RILEVATI	1.50 m

SOVRASTRUTTURA	
STRATO DI USURA	9.00 m
CASSONETTO	0.22 m

SEZIONE N. : 106
 Q. PROGETTO : 533.93
 DIST.PROG. : 2+100.00



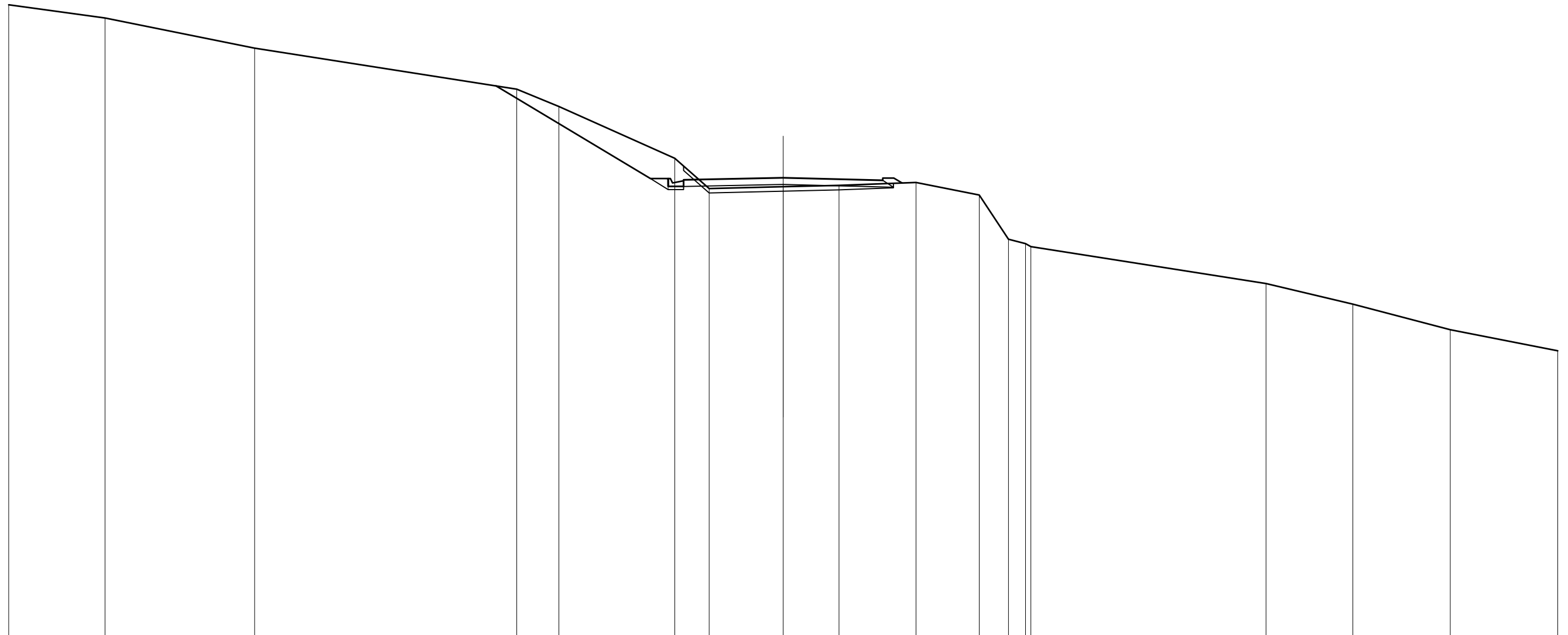
SCALA 1:200

Q.RIF. 513.00

QUOTE TERRENO	540.92	540.00	539.03	538.00	536.84	536.00	534.00	533.89	533.24	533.42	533.48	533.58	533.85	532.00	531.40	530.08	529.53	528.00	526.73
DIST.PARZIALI TERRENO	4.48	5.62	6.54	8.36	2.30	2.35	0.35	1.08	2.08	1.84	2.79	2.86	3.65	0.64	1.21	4.85	11.84	7.16	
QUOTE PROGETTO							533.90	533.91	533.91	533.84	533.93		533.87	533.85	533.95	533.81			
DIST.PARZIALI PROGETTO							0.50	1.00	3.50		3.50		1.00	0.50					

SCAVI E BONIFICHE	
STERRO	8.65 mq
SCOTICO	8.48 m
RILEVATI	
RILEVATO	1.95 mq
TERRENO VEGETALE RILEVATI	1.84 m
TERRENO VEGETALE TRINCEE	8.14 m
SOVRASTRUTTURA	
STRATO DI USURA	9.00 m

SEZIONE N. : 107
 Q. PROGETTO : 534.78
 DIST.PROG. : 2+120.00



SCALA 1:200

Q.RIF. 514.00

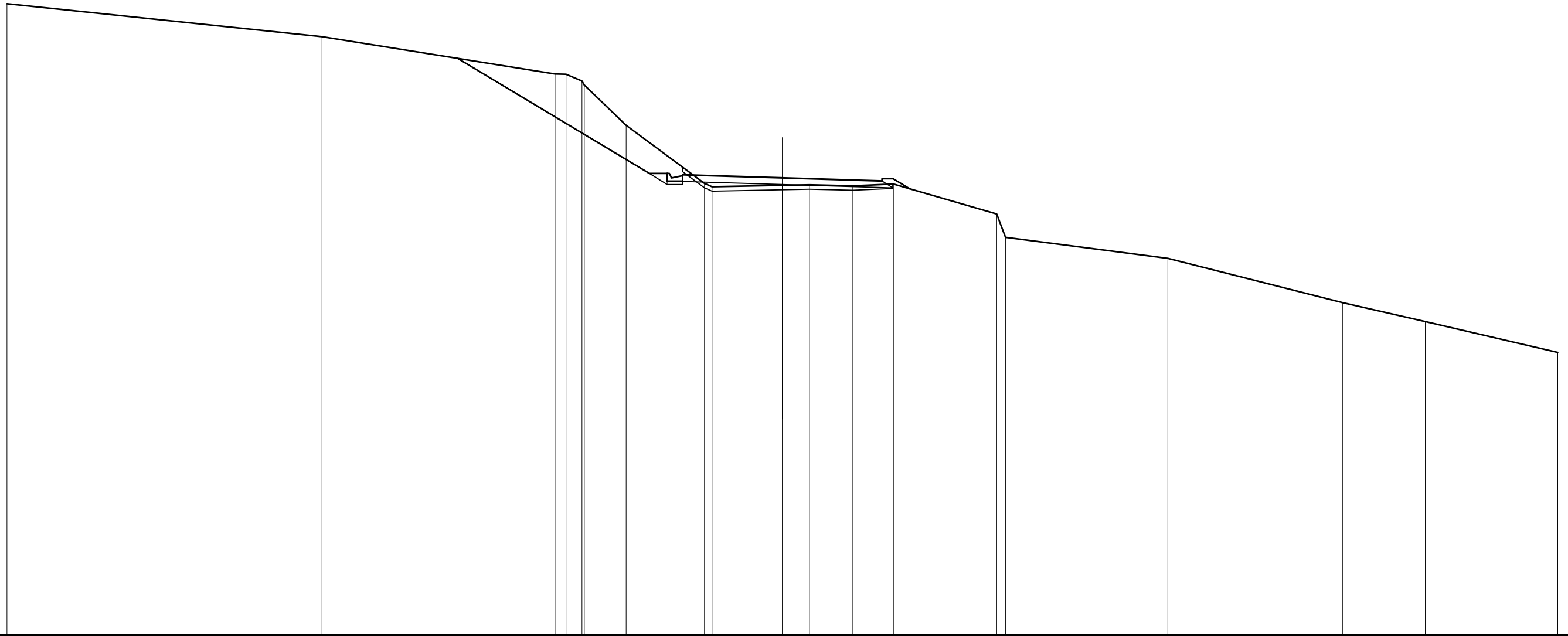
QUOTE TERRENO	542.60	542.00	540.64	538.78	538.00	535.66	534.29	534.38	534.43	534.57	534.00	532.00	531.80	531.67	530.00	529.07	527.91	526.96
DIST.PARZIALI TERRENO	4.35	6.76	11.84	1.90	5.24	1.55	3.34	2.52	3.48	2.86	1.32	0.77	10.63	3.92	4.40	4.86		
QUOTE PROGETTO				538.93		534.74	534.74	534.68	534.71	534.78	534.69	534.67	534.77	534.77	534.54			
DIST.PARZIALI PROGETTO					6.98	0.80	0.70	1.00	3.50	3.50	1.00	0.50	0.37					

SCAVI E BONIFICHE	
STERRO	14.63 mq
SCOTICO	8.57 m

RILEVATI	
RILEVATO	1.88 mq
TERRENO VEGETALE RILEVATI	2.28 m
TERRENO VEGETALE TRINCEE	10.09 m

SOVRASTRUTTURA	
STRATO DI USURA	9.00 m

SEZIONE N. : 108
 Q. PROGETTO : 535.63
 DIST.PROG. : 2+140.00



SCALA 1:200

Q.RIF. 515.00

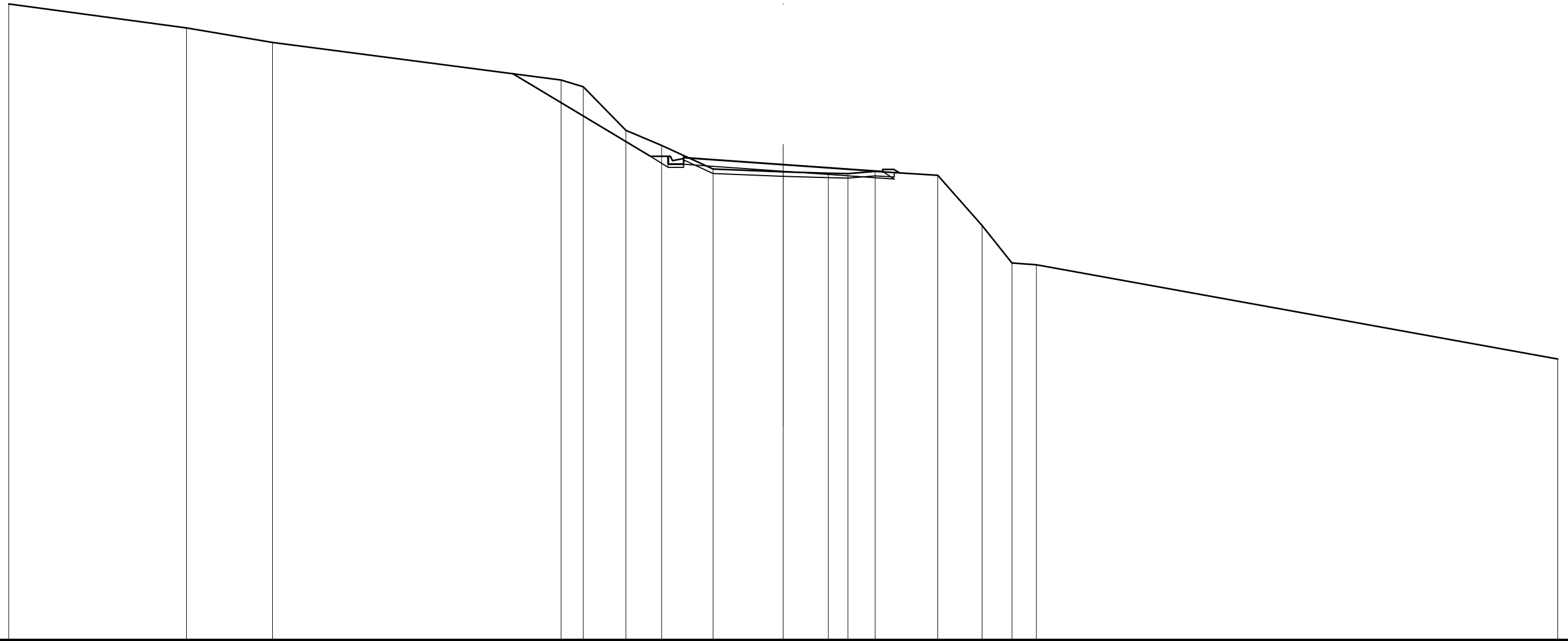
QUOTE TERRENO	543.49	542.00	540.32	540.31	539.82	538.00	535.38	535.23	535.29	535.32	535.27	535.35	534.00	532.95	532.00	530.00	529.15	527.75
DIST.PARZIALI TERRENO	14.22	10.52	0.50	0.72	1.89	3.54	0.34	3.17	1.22	1.96	1.83	4.66	0.40	7.33	7.88	3.74	5.98	
QUOTE PROGETTO		541.02	535.83	535.83	535.77	535.74	535.63	535.52	535.49	535.59	535.59	535.14						
DIST.PARZIALI PROGETTO		8.65	0.80	0.70	1.00	3.50	3.50	1.00	0.50	0.76								

SCAVI E BONIFICHE	
STERRO	6.60 mq
SCOTICO	7.00 m

RILEVATI	
RILEVATO	1.54 mq
TERRENO VEGETALE RILEVATI	1.71 m
TERRENO VEGETALE TRINCEE	7.24 m

SOVRASTRUTTURA	
STRATO DI USURA	9.00 m

SEZIONE N. : 109
 Q. PROGETTO : 536.48
 DIST.PROG. : 2+160.00



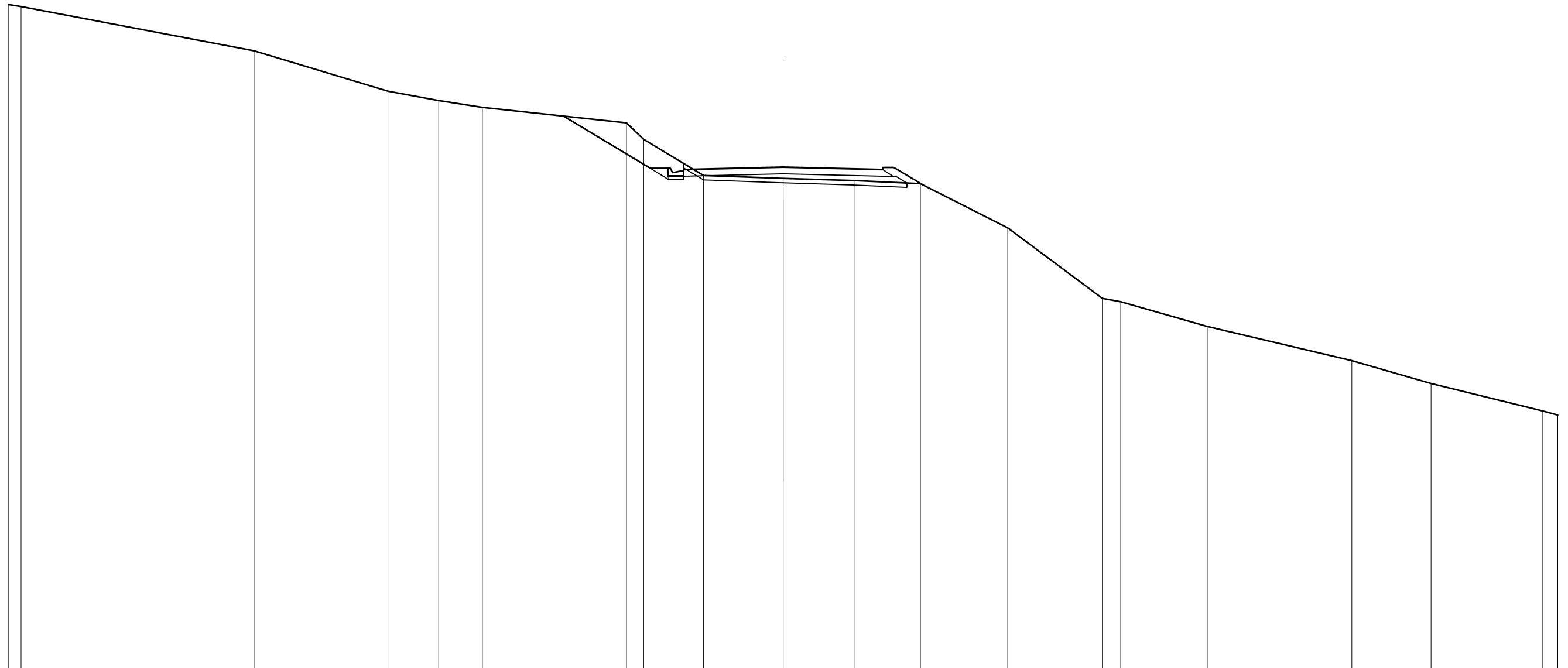
SCALA 1:200

Q.RIF. 515.00

QUOTE TERRENO	543.74	542.66	542.00		540.30	540.00	538.03	537.35	536.28	536.15	536.09	536.07	536.18	536.00	533.73	532.04	531.96	527.70
DIST.PARZIALI TERRENO		8.03	3.89	13.04	1.00	1.93	1.61	2.32	3.17	2.04	0.89	1.23	2.83	2.00	1.35	1.10	23.56	
QUOTE PROGETTO					540.59			536.86	536.86	536.80	536.73		536.48					
DIST.PARZIALI PROGETTO					6.21			0.80	0.70	1.00	3.50	3.50	1.00	0.50				

SCAVI E BONIFICHE	
STERRO	5.14 mq
SCOTICO	9.19 m
RILEVATI	
RILEVATO	3.43 mq
TERRENO VEGETALE RILEVATI	2.94 m
TERRENO VEGETALE TRINCEE	4.58 m
SOVRASTRUTTURA	
STRATO DI USURA	9.00 m

SEZIONE N. : 114
 Q. PROGETTO : 540.74
 DIST.PROG. : 2+260.00



SCALA 1:200

Q.RIF. 518.00

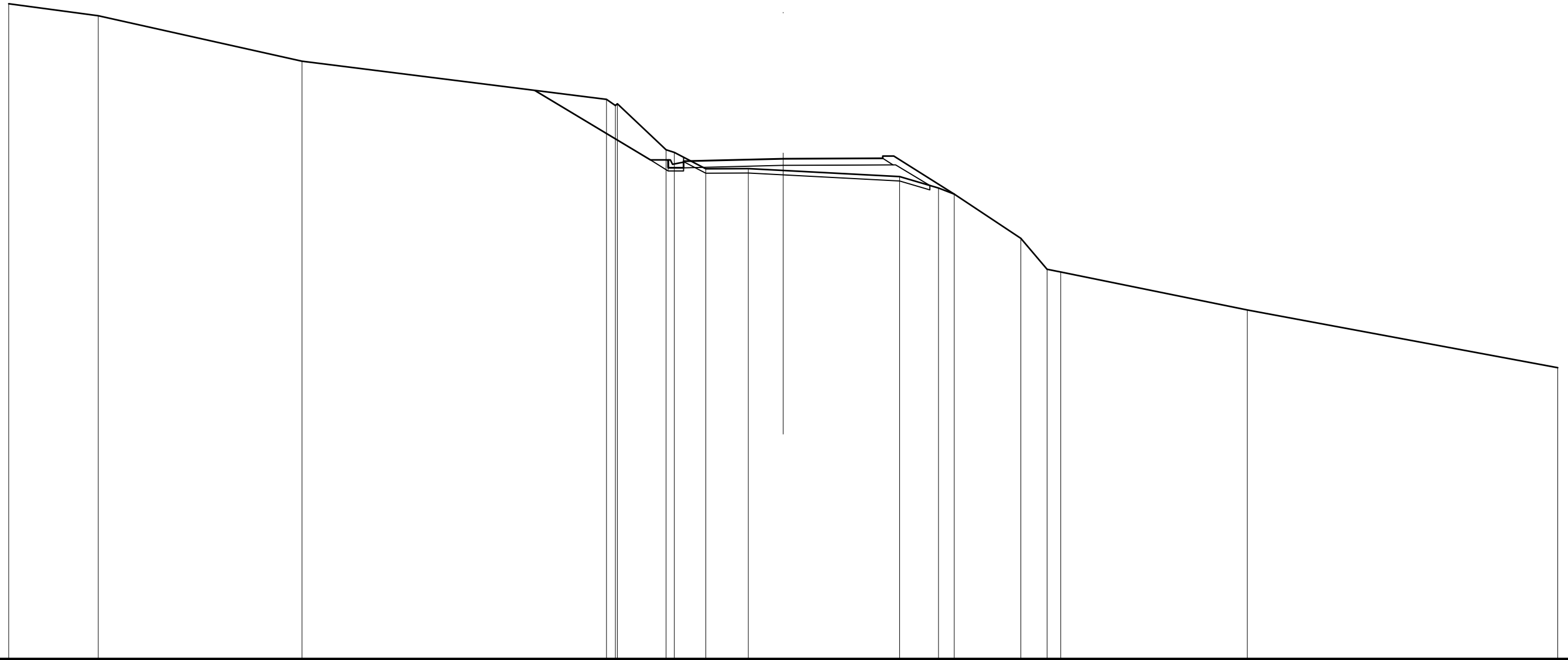
QUOTE TERRENO	548.09 548.00	546.00	544.18	543.75	543.44	543.05	542.74	542.00	540.37	540.24	540.14	540.00	538.00	534.82	534.67	533.55	532.00	530.97	529.73 529.54
DIST.PARZIALI TERRENO	0.56	10.53	6.05	2.30	1.97	6.51	0.77	2.71	3.60	3.20	3.00	3.94	4.28	0.83	3.91	6.53	3.58	5.03	0.70
QUOTE PROGETTO						543.05	540.69	540.69	540.63	540.66	540.74	540.66	540.63	540.73	540.73	539.94			
DIST.PARZIALI PROGETTO						3.93	0.80	0.70	1.00	3.50	3.50	1.00	0.50	1.32					

SCAVI E BONIFICHE	
STERRO	6.88 mq
SCOTICO	10.25 m

RILEVATI	
RILEVATO	4.81 mq
TERRENO VEGETALE RILEVATI	4.63 m
TERRENO VEGETALE TRINCEE	6.10 m

SOVRASTRUTTURA	
STRATO DI USURA	9.00 m

SEZIONE N. : 115
 Q. PROGETTO : 541.60
 DIST.PROG. : 2+280.00



SCALA 1:200

Q.RIF. 519.00


QUOTE TERRENO	548.60	548.06	546.00	544.28	544.00	544.08	542.00	541.88	541.14	541.15	541.07	540.79	540.28	540.00	538.00	536.61	536.48	534.77	532.16
DIST.PARZIALI TERRENO	4.05	9.21	13.76	0.40	2.20	0.37	1.42	1.92	1.58	5.26	1.76	0.71	3.01	1.18	0.62	8.43	14.03		
QUOTE PROGETTO			544.68	541.54	541.54	541.48	541.51	541.60	541.61	541.62	541.72	541.72	540.00						
DIST.PARZIALI PROGETTO			5.23	0.80	0.70	1.00	3.50	3.50	1.00	0.50	2.73								

SCAVI E BONIFICHE	
STERRO	3.91 mq
SCOTICO	11.65 m

RILEVATI	
RILEVATO	6.99 mq
TERRENO VEGETALE RILEVATI	7.35 m
TERRENO VEGETALE TRINCEE	3.62 m

SOVRASTRUTTURA	
STRATO DI USURA	9.00 m

SEZIONE N. : 116
 Q. PROGETTO : 542.45
 DIST.PROG. : 2+300.00



SCALA 1:200

Q.RIF. 521.00

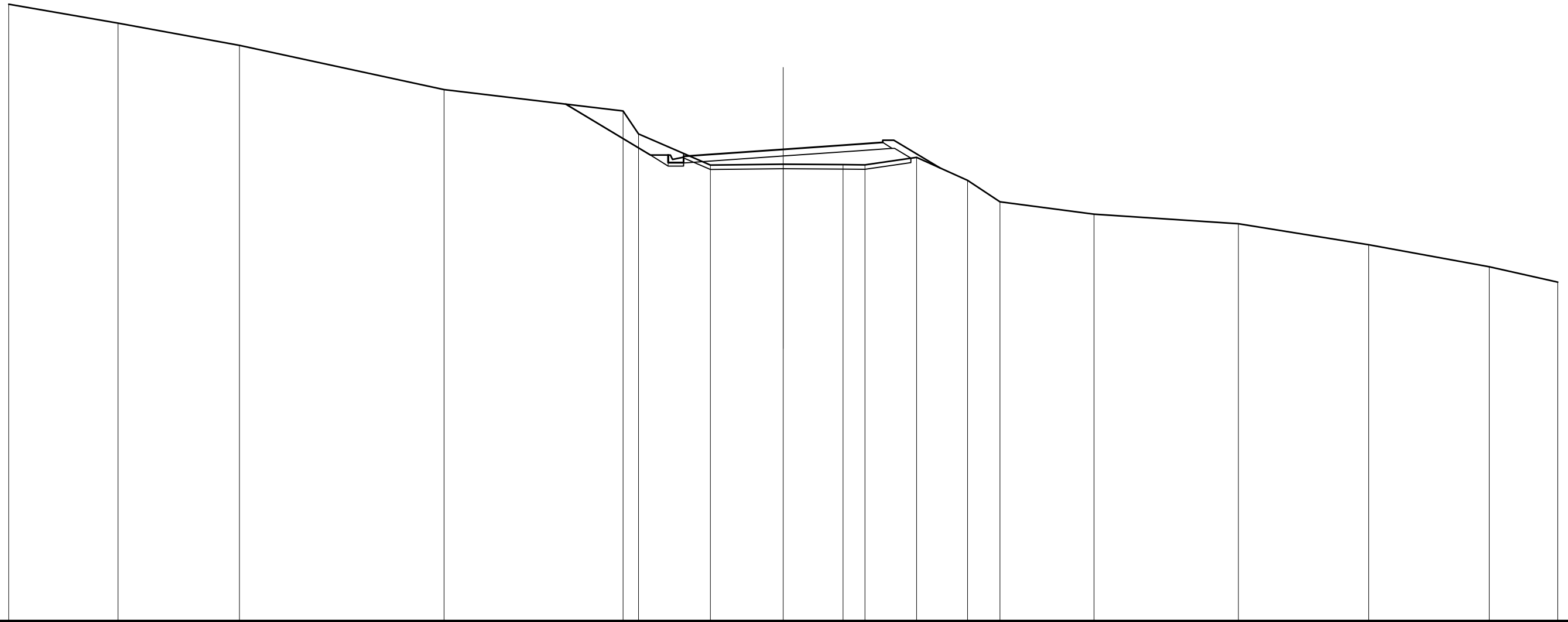
QUOTE TERRENO	549.59	548.21	548.00	546.00	544.00	544.07	543.27	542.00	541.79	541.72	541.69	541.74	540.55	539.03	538.29	538.16	537.90	536.66	536.00	535.02	
DIST.PARZIALI TERRENO	5.82	0.98	7.05	12.67	1.50	1.20	1.51	1.03	3.23	1.22	4.30	3.17	2.72	5.86	1.83	2.50	6.96	3.16	3.29		
QUOTE PROGETTO					544.10	542.24	542.24	542.18	542.24	542.45	542.66	542.72	542.82	542.82	539.76						
DIST.PARZIALI PROGETTO					3.11	0.80	0.70	1.00	3.50	3.50	1.00	0.50	5.10								

SCAVI E BONIFICHE	
STERRO	3.96 mq
SCOTICO	9.42 m

RILEVATI	
RILEVATO	5.82 mq
TERRENO VEGETALE RILEVATI	3.84 m
TERRENO VEGETALE TRINCEE	4.46 m

SOVRASTRUTTURA	
STRATO DI USURA	9.00 m

SEZIONE N. : 117
 Q. PROGETTO : 543.30
 DIST.PROG. : 2+320.00



SCALA 1:200

Q.RIF. 522.00

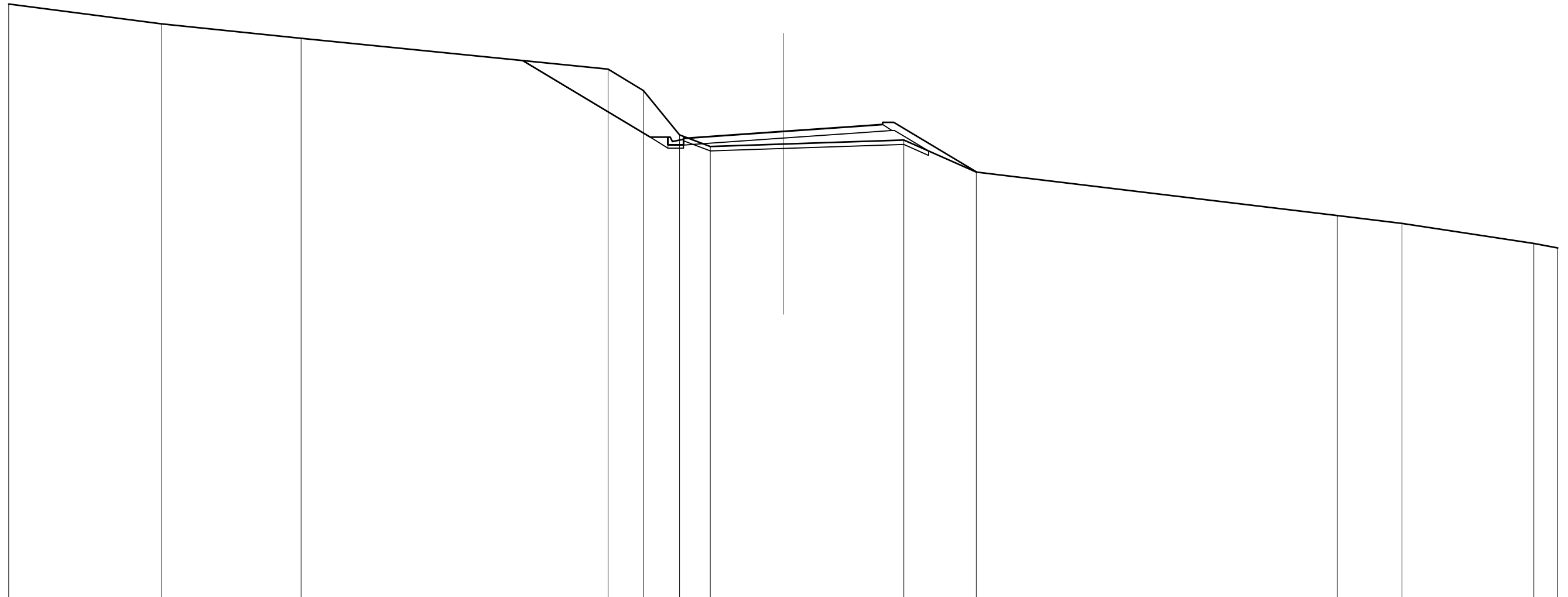
QUOTE TERRENO	549.86	549.00	548.00	546.00	545.03	544.00	542.59	542.63	542.61	542.60	542.94	541.90	540.93	540.37	539.94	539.00	538.00	537.30
DIST.PARZIALI TERRENO	4.94	5.49	9.25	8.09	0.70	3.25	3.29	2.70	0.99	2.33	2.30	1.47	4.25	6.52	5.89	5.45	3.09	
QUOTE PROGETTO					545.34	543.05	543.05	542.99	543.06	543.30	543.55	543.62	543.72	543.72	542.46			
DIST.PARZIALI PROGETTO					3.83	0.80	0.70	1.00	3.50	3.50	1.00	0.50	2.09					

SCAVI E BONIFICHE	
STERRO	9.31 mq
SCOTICO	10.20 m

RILEVATI	
RILEVATO	4.86 mq
TERRENO VEGETALE RILEVATI	5.77 m
TERRENO VEGETALE TRINCEE	6.72 m

SOVRASTRUTTURA	
STRATO DI USURA	9.00 m

SEZIONE N. : 118
 Q. PROGETTO : 544.15
 DIST.PROG. : 2+340.00



SCALA 1:200

Q.RIF. 523.00

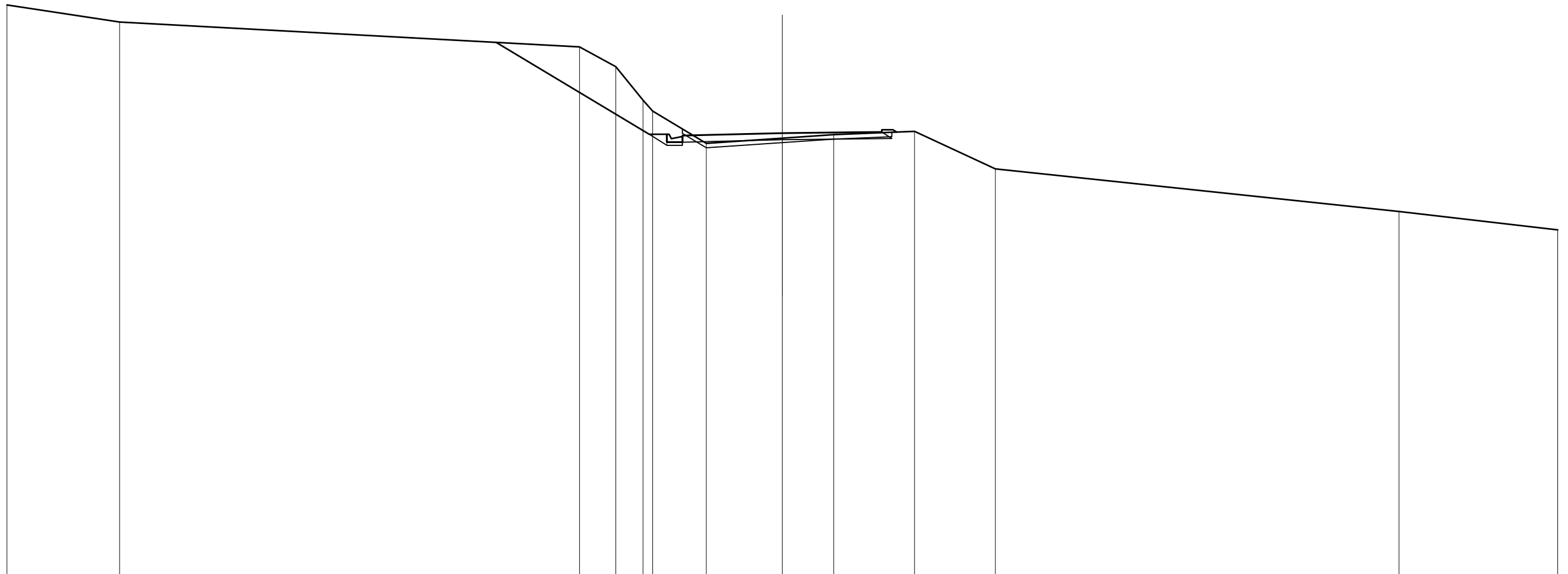
QUOTE TERRENO	549.91	549.02	548.36		546.97	546.00	544.00	543.47	543.58	543.77	542.32		540.35	540.00	539.09	538.89
DIST.PARZIALI TERRENO		6.91	6.30	13.87	1.60	1.63	1.39	3.29	5.45	3.27	16.32	2.92	5.96	1.08		
QUOTE PROGETTO				547.36		543.90	543.90	543.84	543.91	544.15	544.40	544.47	544.57	544.57	542.32	
DIST.PARZIALI PROGETTO				5.76	0.80	0.70	1.00	3.51	3.49	1.00	0.50	3.75				

SCAVI E BONIFICHE	
STERRO	12.67 mq
SCOTICO	3.55 m

RILEVATI	
RILEVATO	0.89 mq
TERRENO VEGETALE RILEVATI	1.60 m
TERRENO VEGETALE TRINCEE	8.06 m

SOVRASTRUTTURA	
STRATO DI USURA	9.00 m

SEZIONE N. : 119
 Q. PROGETTO : 545.01
 DIST.PROG. : 2+360.00



SCALA 1:200

Q.RIF. 525.00

QUOTE TERRENO	550.79	550.02		548.90	548.00	546.49	546.00	544.54	544.78	544.93	545.09	543.39	541.47	540.64	
DIST.PARZIALI TERRENO	5.09		20.76	1.64	1.23	0.44	2.42	3.43	2.32	3.65	3.65		18.22	7.16	
QUOTE PROGETTO				549.10		544.95	544.95	544.89	544.92	545.01		545.05	545.06	545.16	545.05
DIST.PARZIALI PROGETTO				6.91		0.80	0.70	1.00	3.51	3.49	1.00	0.30			

SCAVI E BONIFICHE	
STERRO	3.78 mq
SCOTICO	3.38 m

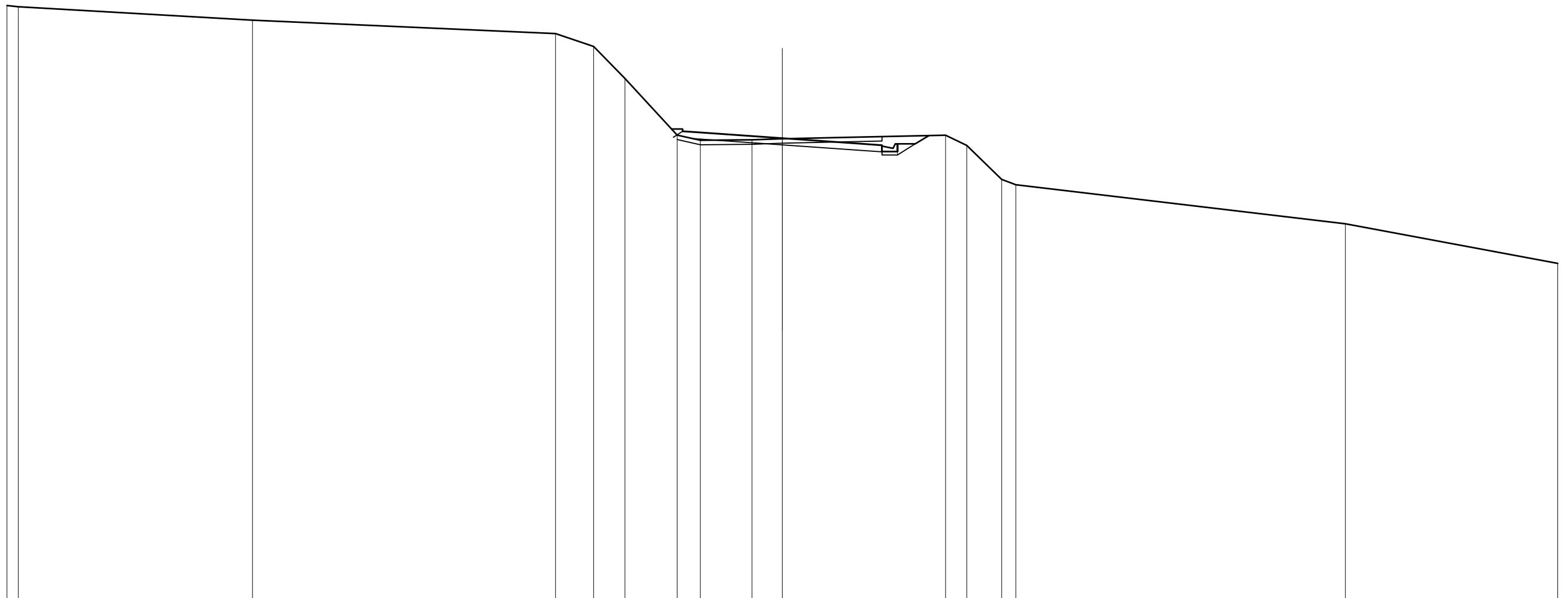
RILEVATI	
RILEVATO	0.45 mq
TERRENO VEGETALE RILEVATI	1.40 m
TERRENO VEGETALE TRINCEE	0.73 m

SOVRASTRUTTURA	
STRATO DI USURA	8.55 m

SEZIONE N. : 120
 Q. PROGETTO : 545.86
 DIST.PROG. : 2+380.00

SCALA 1:200

Q.RIF. 525.00



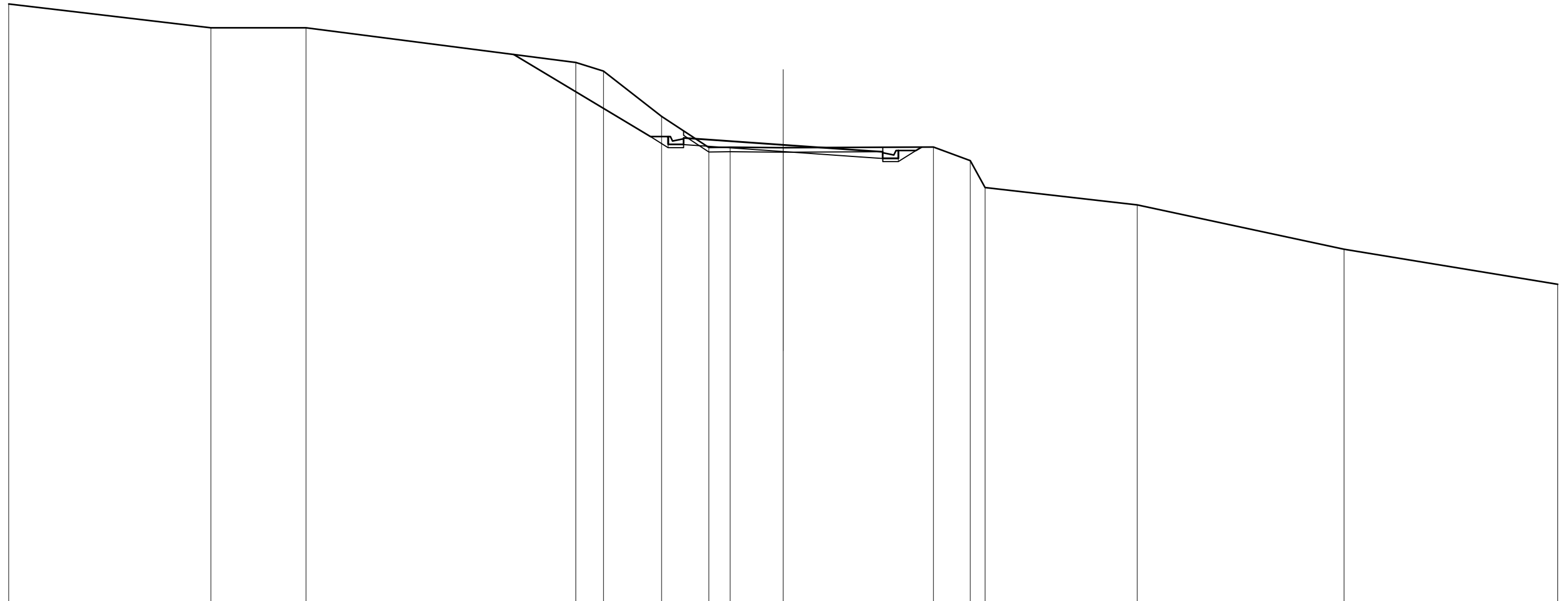
QUOTE TERRENO	551.85 551.79		551.19			550.58	550.00	548.56	546.00	545.76	545.79	545.83		545.99	545.53	544.00	543.76		542.00		540.21	
DIST.PARZIALI TERRENO	0.51	10.57		13.68		1.72	1.41	2.36	1.04	2.33	1.37		7.37	0.96	1.57	0.64		14.88		9.58		
QUOTE PROGETTO				550.67					546.27	546.17	546.27	546.17	546.10	545.86		545.61	545.54	545.60	545.60	545.98		
DIST.PARZIALI PROGETTO						7.34			0.50	1.00	3.50		3.50		1.00	0.70	0.80	0.62				

SCAVI E BONIFICHE	
STERRO	11.44 mq
SCOTICO	3.50 m

RILEVATI	
RILEVATO	0.53 mq
TERRENO VEGETALE RILEVATI	1.60 m
TERRENO VEGETALE TRINCEE	7.50 m

SOVRASTRUTTURA	
STRATO DI USURA	9.00 m

SEZIONE N. : 121
 Q. PROGETTO : 546.71
 DIST.PROG. : 2+400.00



SCALA 1:200

Q.RIF. 526.00


QUOTE TERRENO	553.07		552.00	552.00			550.43	550.04	548.00	546.59	546.60	546.58		546.61	546.00	544.78		544.00		542.00		540.41	
DIST.PARZIALI TERRENO		9.13		4.30		12.19		1.25	2.62	2.14	0.96	2.40		6.79	1.66	0.67		6.88		9.35		9.66	
QUOTE PROGETTO						550.79			547.09	547.09	547.03	546.96		546.71				546.47	546.40	546.46	546.46	546.61	
DIST.PARZIALI PROGETTO								6.18	0.80	0.70	1.00	3.50		3.50				1.00	0.70	0.80			

SCAVI E BONIFICHE	
STERRO	1.73 mq
SCOTICO	3.60 m

RILEVATI	
RILEVATO	0.92 mq
TERRENO VEGETALE RILEVATI	1.24 m
TERRENO VEGETALE TRINCEE	0.04 m

SOVRASTRUTTURA	
STRATO DI USURA	9.00 m

SEZIONE N. : 122
 Q. PROGETTO : 547.56
 DIST.PROG. : 2+420.00



SCALA 1:200

Q.RIF. 527.00

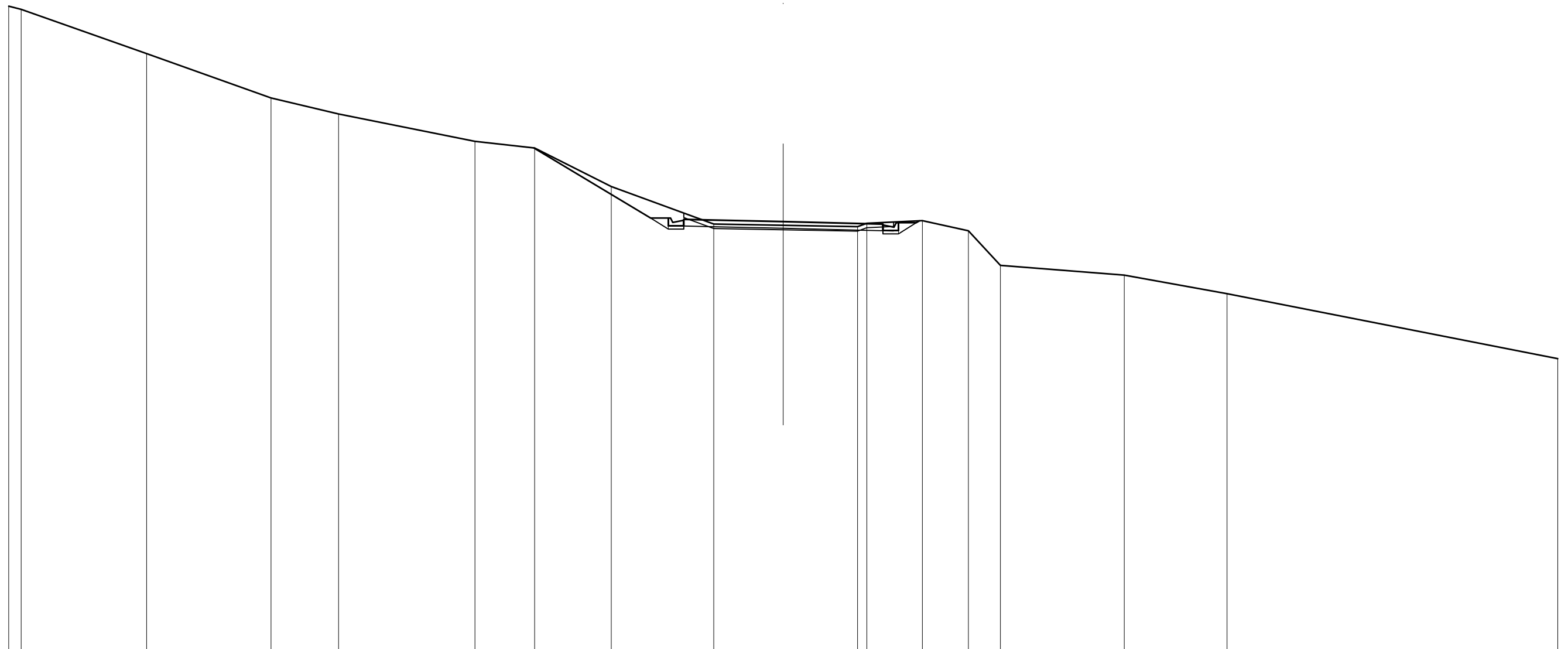
QUOTE TERRENO	554.18	554.00		552.00		550.00		549.66	548.00	547.44	547.39	547.35		547.25	547.30	547.10	545.65	546.00		541.98		541.25	
DIST.PARZIALI TERRENO	0.98		9.20			11.53		6.17	2.22	1.49	1.96	1.44		4.47	2.05	0.43	1.41	0.89		20.21		5.53	
QUOTE PROGETTO								549.70	547.98	547.88	547.98	547.81	547.56		547.32	547.25	547.31	547.31	547.29				
DIST.PARZIALI PROGETTO								3.02	0.34	1.00	3.49		3.51	1.00	0.70	0.80							

<i>SCAVI E BONIFICHE</i>	
<i>STERRO</i>	5.30 mq
<i>SCOTICO</i>	6.50 m
<i>RILEVATI</i>	
<i>RILEVATO</i>	0.52 mq
<i>TERRENO VEGETALE RILEVATI</i>	1.60 m
<i>TERRENO VEGETALE TRINCEE</i>	6.32 m
<i>SOVRASTRUTTURA</i>	
<i>STRATO DI USURA</i>	9.00 m

SEZIONE N. : 123
 Q. PROGETTO : 548.42
 DIST.PROG. : 2+440.00

SCALA 1:200

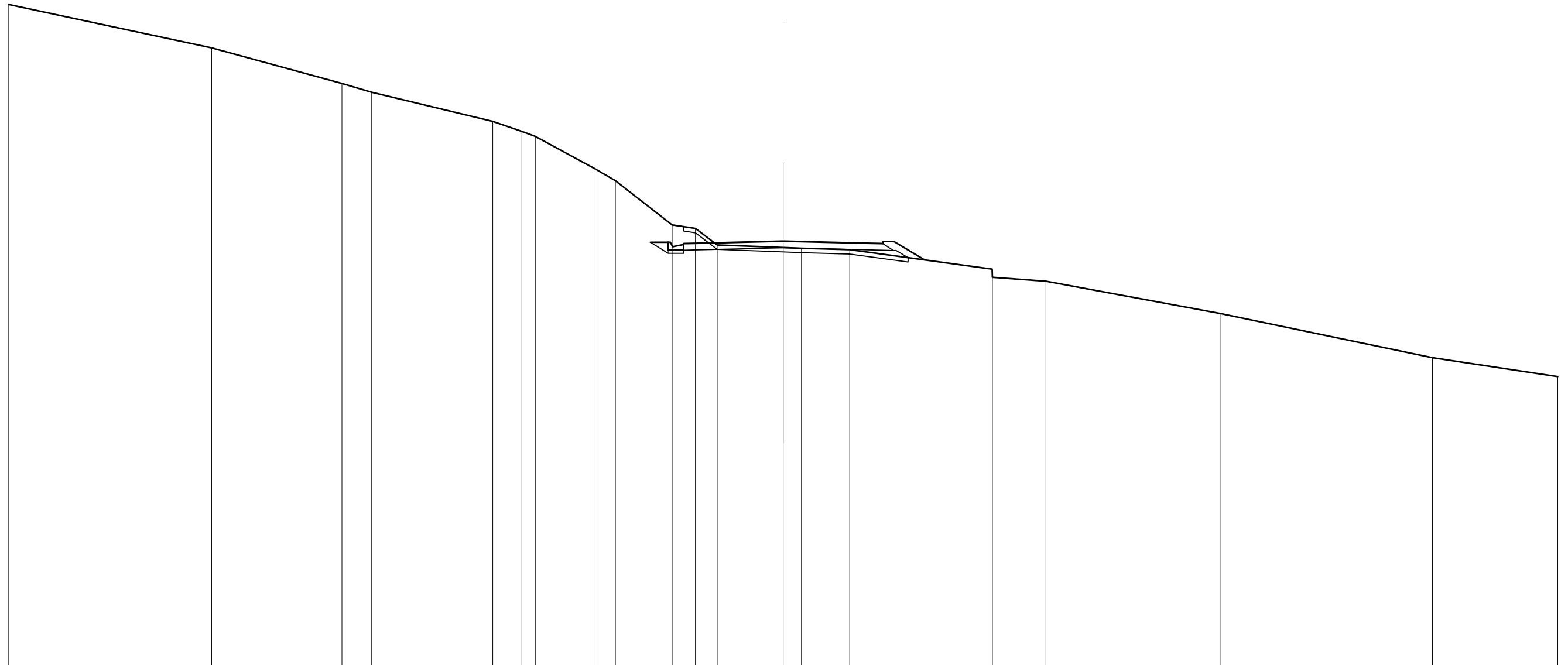
Q.RIF. 529.00



<i>QUOTE TERRENO</i>	558.14	558.00	556.00	554.00	553.28	552.04	551.74	550.00	548.30	548.25	548.19	548.34	548.46	548.00	546.44	546.00	545.16	542.23	
<i>DIST.PARZIALI TERRENO</i>	0.56	5.67	5.62	3.05	6.16	2.70	3.46	4.63	3.14	3.36	0.42	2.51	2.08	1.45	5.59	4.64	14.95		
<i>QUOTE PROGETTO</i>						551.74		548.58	548.58	548.52	548.49		548.42	548.33	548.30	548.36	548.36	548.45	
<i>DIST.PARZIALI PROGETTO</i>							5.28	0.80	0.70	1.00	3.49	3.51	1.00	0.70	0.80				

SCAVI E BONIFICHE	
STERRO	3.51 mq
SCOTICO	5.64 m
RILEVATI	
RILEVATO	1.77 mq
TERRENO VEGETALE RILEVATI	3.03 m
SOVRASTRUTTURA	
STRATO DI USURA	9.00 m

SEZIONE N. : 124
 Q. PROGETTO : 549.27
 DIST.PROG. : 2+460.00




SCALA 1:200

Q.RIF. 530.00

QUOTE TERRENO	559.96		558.00		556.39	556.00		554.68	554.23	554.00		552.53	552.00		550.00	549.84	549.10		548.98	548.95		548.88		548.00	547.63		547.45		546.00		544.00		543.15		
DIST.PARZIALI TERRENO		9.17		5.89		1.33		5.48		1.32	0.61		2.71		0.91		2.57		1.05	0.98		2.98		0.82	2.18		6.44		2.42		7.87		9.60		5.66
QUOTE PROGETTO															549.22	549.22	549.16	549.18		549.27				549.18	549.16	549.26	549.26	548.42							
DIST.PARZIALI PROGETTO															0.80	0.70	1.00		3.50		3.50			1.00	0.50	1.40									

<i>SCAVI E BONIFICHE</i>	
<i>STERRO</i>	4.12 mq
<i>SCOTICO</i>	2.81 m
<i>RILEVATI</i>	
<i>RILEVATO</i>	1.18 mq
<i>TERRENO VEGETALE RILEVATI</i>	2.27 m
<i>SOVRASTRUTTURA</i>	
<i>STRATO DI USURA</i>	9.00 m

SEZIONE N. : 125
 Q. PROGETTO : 550.12
 DIST.PROG. : 2+480.00




SCALA 1:200

Q.RIF. 531.00

<i>QUOTE TERRENO</i>	561.20	560.00	558.00	556.36	554.00	552.00	549.96	549.90	549.87	549.94	550.00	549.37	549.23	550.00	547.43	548.00	546.00	544.00	544.00	543.34
<i>DIST.PARZIALI TERRENO</i>	3.49	11.95	6.96	4.03	2.32	2.90	3.35	0.79	2.38	1.49	0.57	0.81	2.59	0.55	6.59	13.09	0.36	5.73		
<i>QUOTE PROGETTO</i>						550.07	550.07	550.01	550.03		550.12		550.03	550.01	550.11	550.11	549.66			
<i>DIST.PARZIALI PROGETTO</i>						0.80	0.70	1.00	3.50		3.50		1.00	0.50	0.75					

SCAVI E BONIFICHE	
STERRO	5.09 mq
SCOTICO	1.55 m
RILEVATI	
RILEVATO	0.37 mq
TERRENO VEGETALE RILEVATI	1.97 m
SOVRASTRUTTURA	
STRATO DI USURA	9.00 m

SEZIONE N. : 127
 Q. PROGETTO : 551.83
 DIST.PROG. : 2+520.00




SCALA 1:200

Q.RIF. 534.00

QUOTE TERRENO	565.10	564.65	563.52	562.00	560.00	557.81	557.80	556.00	554.00	553.47	552.00	552.00	551.76	551.74	551.71	551.86	551.83	550.28	550.06	549.03	548.18	546.00	544.80
DIST.PARZIALI TERRENO	1.13	2.79	3.39	5.47	9.72	0.46	4.29	0.74	0.73	2.70	0.71	2.69	3.38	3.38	0.37	1.83	1.80	0.44	1.19	5.15	11.80	9.04	
QUOTE PROGETTO								551.68	551.68	551.62	551.67		551.83		551.98	552.03	552.13	552.13	551.84				
DIST.PARZIALI PROGETTO								0.80	0.70	1.00	3.50	3.50	1.00	0.50	0.49								

SCAVI E BONIFICHE	
STERRO	4.73 mq
SCOTICO	6.77 m
RILEVATI	
RILEVATO	4.17 mq
TERRENO VEGETALE RILEVATI	8.41 m
SOVRASTRUTTURA	
STRATO DI USURA	9.00 m

SEZIONE N. : 128
 Q. PROGETTO : 552.68
 DIST.PROG. : 2+540.00




SCALA 1:200

Q.RIF. 535.00

QUOTE TERRENO	565.82	562.28	560.00	558.00	557.25	556.31	556.00	554.00	553.51	552.64	552.61	552.69	552.19	552.16	552.00	550.00	547.77	546.27	545.74	545.74
DIST.PARZIALI TERRENO		7.90	5.19	8.41	2.22	2.31	1.53	0.88	0.90	2.66	3.00	3.41	1.48	0.47	0.62	2.16	12.42	9.64	4.74	
QUOTE PROGETTO								552.42	552.42	552.36	552.43	552.68	552.92	552.99	553.09	553.09	549.49			
DIST.PARZIALI PROGETTO								0.80	0.70	1.00	3.50	3.50	1.00	0.50		6.01				

SCAVI E BONIFICHE	
STERRO	11.36 mq
RILEVATI	
RILEVATO	0.41 mq
TERRENO VEGETALE RILEVATI	4.21 m
TERRENO VEGETALE TRINCEE	7.50 m
SOVRASTRUTTURA	
STRATO DI USURA	9.00 m

SEZIONE N. : 129
 Q. PROGETTO : 553.53
 DIST.PROG. : 2+560.00




SCALA 1:200

Q.RIF. 535.00

QUOTE TERRENO	564.85	564.00	562.02	560.00	558.75	558.00		556.00	554.00	553.50	553.57	553.60	553.70	553.27	552.99	552.63	552.49		550.83		550.00		548.49	548.14			
DIST.PARZIALI TERRENO	1.83		6.32		4.33		3.52		2.62		9.06		1.27	2.59	2.52	0.93	2.97	2.24	1.09	0.83	7.80		5.45		11.63		2.70
QUOTE PROGETTO								557.13			553.27	553.27	553.21	553.28		553.53		553.77	553.84	553.94	553.94	552.50					
DIST.PARZIALI PROGETTO										6.43	0.80	0.70	1.00	3.51		3.49		1.00	0.50	2.41							

SCAVI E BONIFICHE	
STERRO	10.06 mq
RILEVATI	
TERRENO VEGETALE RILEVATI	2.09 m
TERRENO VEGETALE TRINCEE	5.13 m
SOVRASTRUTTURA	
STRATO DI USURA	9.00 m

SEZIONE N. : 130
 Q. PROGETTO : 554.38
 DIST.PROG. : 2+580.00



SCALA 1:200
 Q.RIF. 538.00

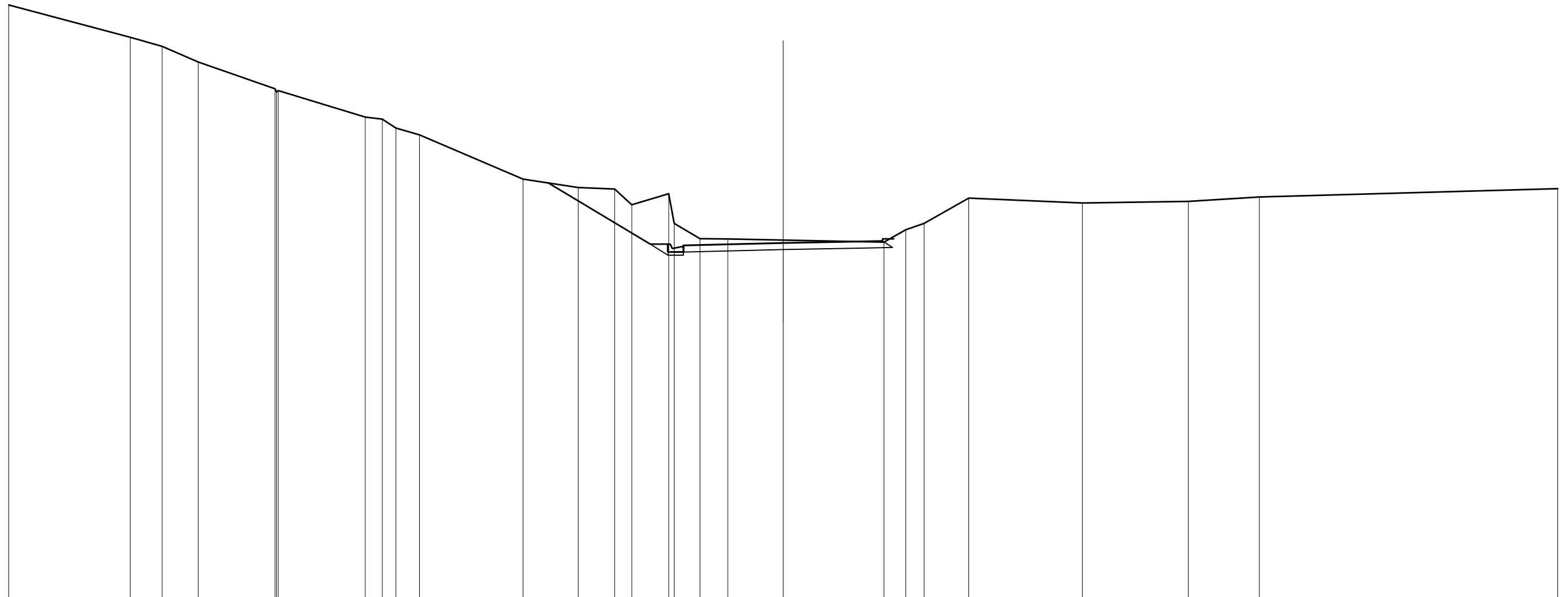
QUOTE TERRENO	565.36	562.00	560.00	558.00	556.20	556.09	556.00	554.43	554.45	554.44	554.00	554.00	553.86	553.67
DIST.PARZIALI TERRENO		8.89	4.68	5.42	8.16	1.55	0.37	2.21	3.71	6.25	6.35	9.60	2.35	10.45
QUOTE PROGETTO					556.77	554.13	554.13	554.07	554.14	554.38	554.63	554.70	554.80	554.80
DIST.PARZIALI PROGETTO						4.40	0.80	0.70	1.00	3.51	3.49	1.00	0.50	0.59

SCAVI E BONIFICHE	
STERRO	11.89 mq
RILEVATI	
TERRENO VEGETALE RILEVATI	1.40 m
TERRENO VEGETALE TRINCEE	5.37 m
SOVRASTRUTTURA	
STRATO DI USURA	9.00 m

SEZIONE N. : 131
 Q. PROGETTO : 555.12
 DIST.PROG. : 2+600.00

SCALA 1:200

Q.RIF. 539.00



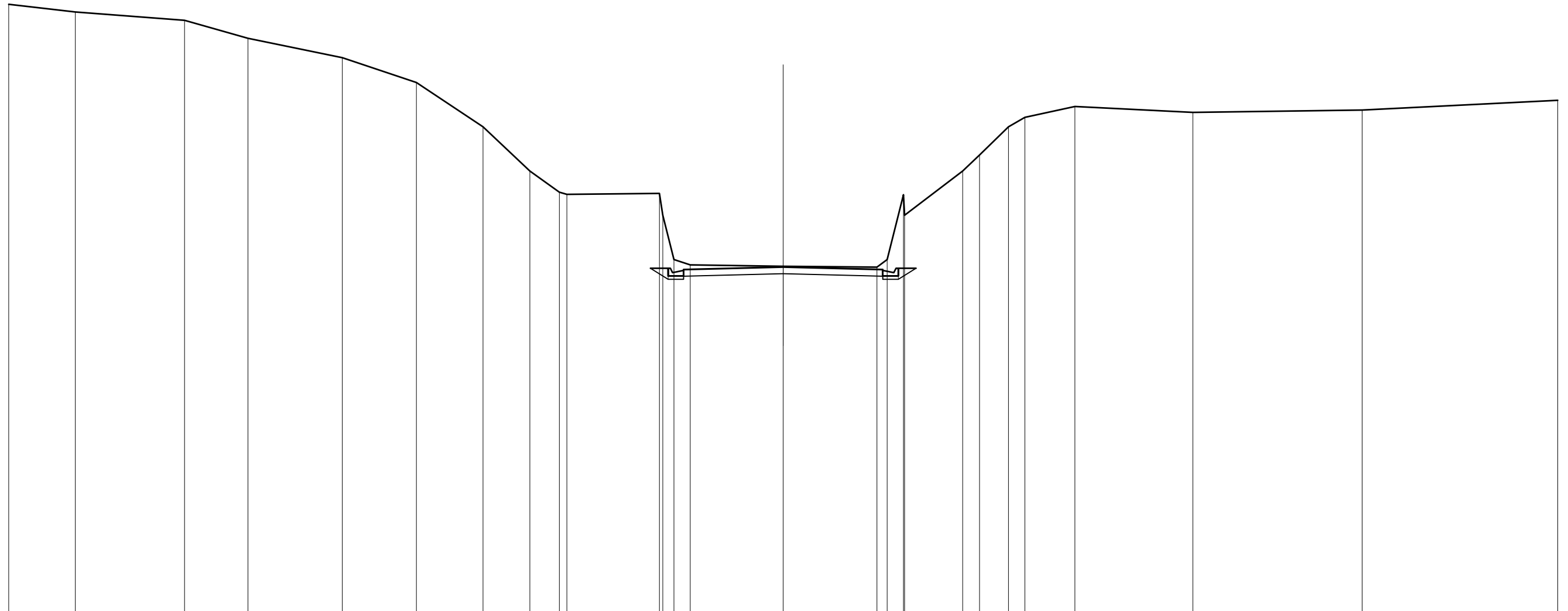
QUOTE TERRENO	565.87	564.41	564.00	563.29	562.08	561.94	562.00	560.80	560.71	560.31	560.00	558.00	557.62	557.55	556.84	557.34	556.00	555.31	555.29	555.24	555.15	555.71	556.00	557.14	556.92	556.99	557.19	557.57	
DIST.PARZIALI TERRENO		5.49	1.44	1.63	3.47	3.93	0.77	0.61	1.07	4.68	2.49	1.65	0.77	1.67	1.16	1.26	2.51	4.55	0.98	0.83	2.02	5.14	4.79	3.21	13.48				
QUOTE PROGETTO												557.83				555.06	555.06	555.00	555.03	555.12		555.18	555.20	555.30					
DIST.PARZIALI PROGETTO													4.61		0.80	0.70	1.00	3.51		3.49		1.00	0.30						

SCAVI E BONIFICHE	
STERRO	10.30 mq
RILEVATI	
TERRENO VEGETALE RILEVATI	1.60 m
SOVRASTRUTTURA	
STRATO DI USURA	9.00 m

SEZIONE N. : 132
 Q. PROGETTO : 555.66
 DIST.PROG. : 2+620.00

SCALA 1:200

Q.RIF. 540.00



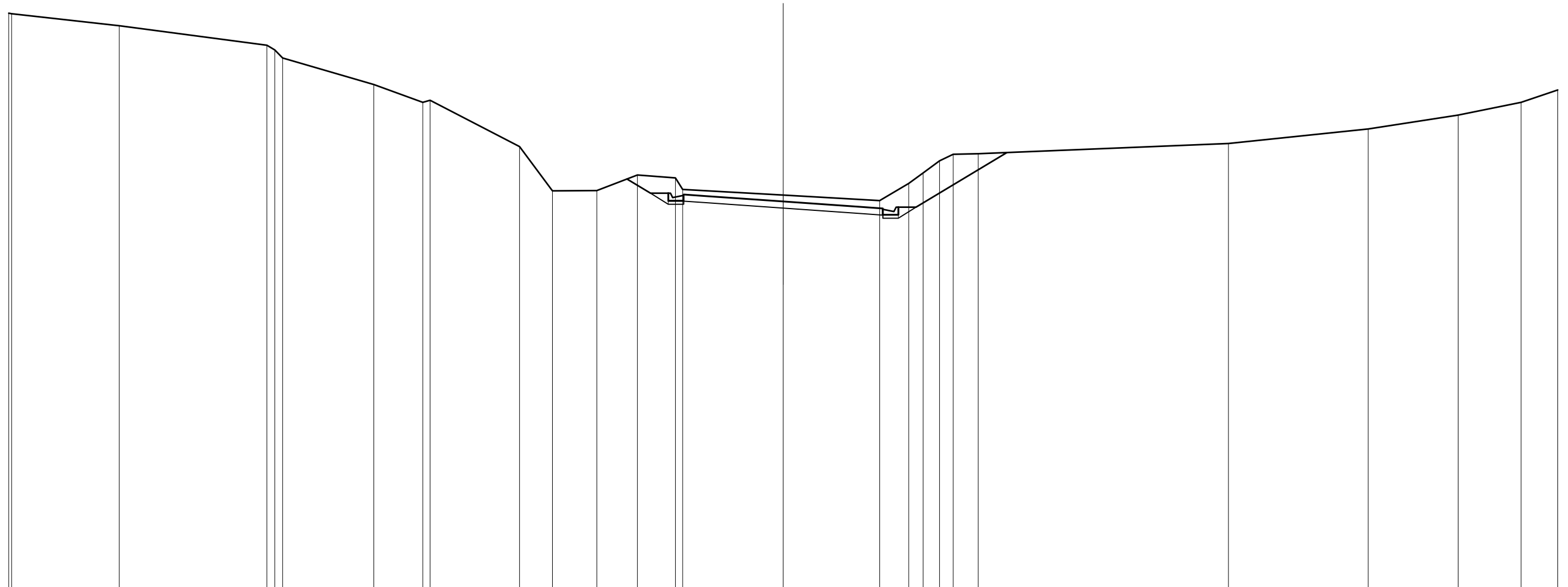
QUOTE TERRENO	567.54	567.19	566.81	566.00	565.12	564.00	562.00	560.00	559.05	558.95	558.99	558.00	556.00	555.69	555.66	556.00	558.93	558.00	560.00	560.73	562.00	562.42	562.92	562.65	562.76	563.20
DIST.PARZIALI TERRENO	3.01	4.94	2.86	4.26	3.35	3.01	2.12	1.34	0.34	4.18	0.50	0.74	4.20	4.24	0.46	0.73	2.63	0.78	1.31	0.74	2.26	5.33	7.65	8.84		
QUOTE PROGETTO											555.61	555.61	555.55	555.57	555.66	555.57	555.55	555.61	555.61							
DIST.PARZIALI PROGETTO											0.80	0.70	1.00	3.50	3.50	1.00	0.70	0.80								

SCAVI E BONIFICHE	
STERRO	13.09 mq
RILEVATI	
TERRENO VEGETALE RILEVATI	1.60 m
TERRENO VEGETALE TRINCEE	6.03 m
SOVRASTRUTTURA	
STRATO DI USURA	9.00 m

SEZIONE N. : 137
 Q. PROGETTO : 555.52
 DIST.PROG. : 2+720.00

SCALA 1:200

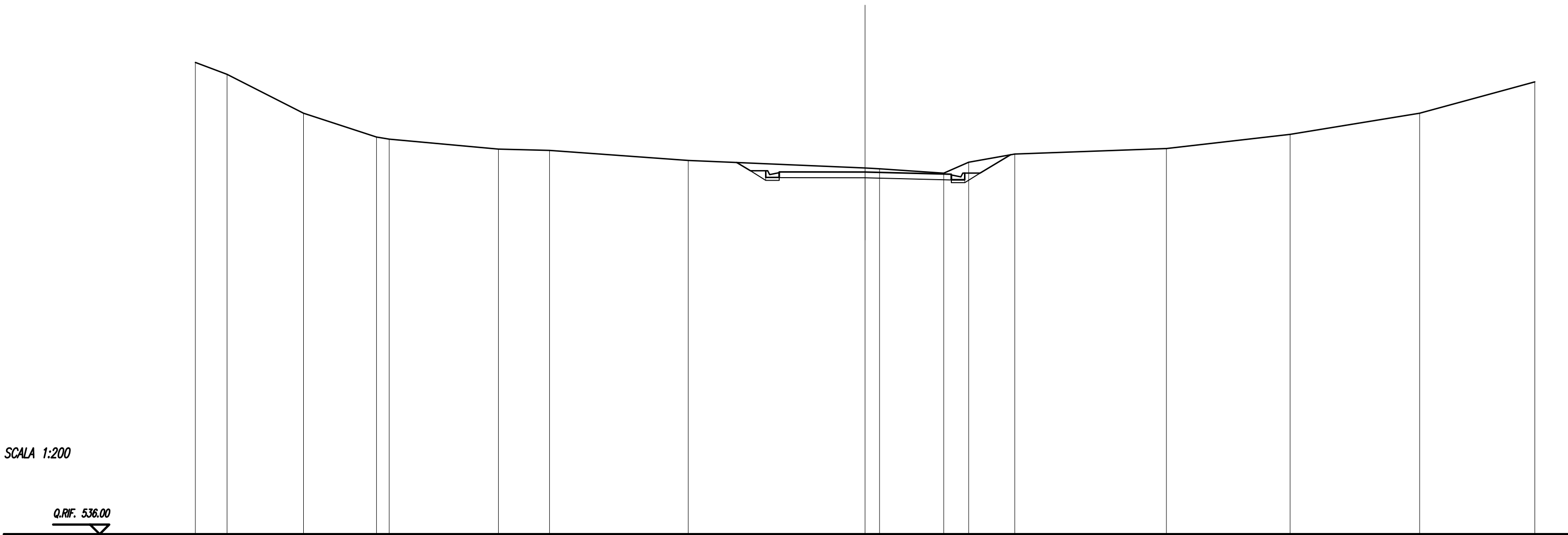
Q.RIF. 538.00



QUOTE TERRENO	564.02 564.00	563.46	562.58 562.37 562.00	560.80	560.00 560.09	558.00	556.00	556.02	556.72	556.58 556.07	555.81	555.56	556.34 556.81 557.36 557.65	557.68	558.14	558.80	559.42	560.00	560.55				
DIST.PARZIALI TERRENO	4.86	6.67	0.38 0.38	4.12	2.22	0.33	4.04	1.49	2.00	1.83	1.72	0.32	4.54	4.36	1.31	0.85 0.74 0.82	1.13	11.31	6.32	4.06	2.85	1.66	
QUOTE PROGETTO									556.54	555.90	555.90	555.84	555.77	555.52	555.28	555.21	555.27	555.27		557.73			
DIST.PARZIALI PROGETTO										1.06	0.80	0.70	1.00	3.50	3.50	1.00	0.70	0.80	4.11				

SCAVI E BONIFICHE	
STERRO	7.71 mq
RILEVATI	
TERRENO VEGETALE RILEVATI	1.60 m
TERRENO VEGETALE TRINCEE	2.70 m
SOVRASTRUTTURA	
STRATO DI USURA	9.00 m

SEZIONE N. : 138
 Q. PROGETTO : 554.92
 DIST.PROG. : 2+740.00



SCALA 1:200

Q.RIF. 536.00

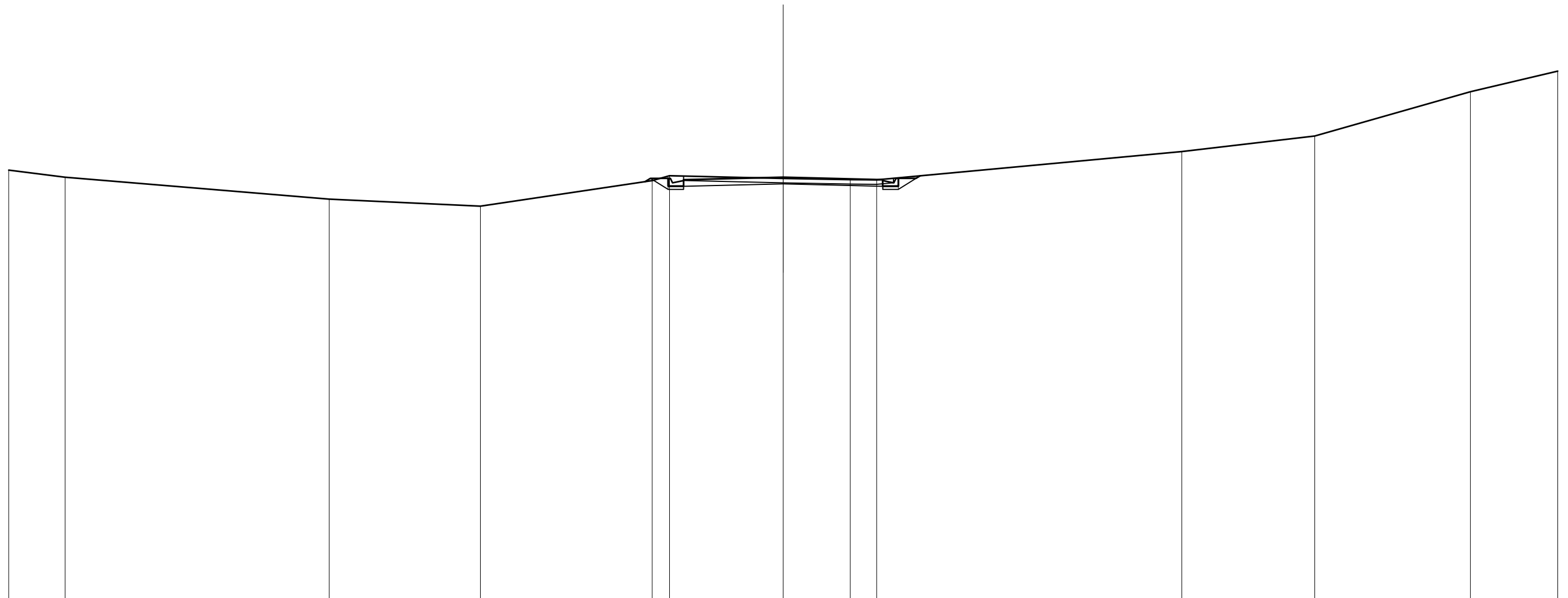
QUOTE TERRENO	560.65	560.03	558.00	556.76	556.64	556.12	556.05	555.53	555.14	555.09	554.86	555.44	555.87	556.15	556.89	558.00	559.63		
DIST.PARZIALI TERRENO	1.66	4.00	3.81	0.67	5.71	2.67	7.25	9.24	0.76	3.35	1.30	2.41	7.93	6.47	6.77	6.02			
QUOTE PROGETTO									555.42	554.99	554.99	554.93	554.93	554.92	554.84	554.81	554.87	554.87	555.83
DIST.PARZIALI PROGETTO									0.72	0.80	0.70	1.00	3.49	3.51	1.00	0.70	0.80	1.59	

SCAVI E BONIFICHE	
STERRO	4.01 mq
RILEVATI	
RILEVATO	0.09 mq
TERRENO VEGETALE RILEVATI	1.60 m
TERRENO VEGETALE TRINCEE	0.51 m
SOVRASTRUTTURA	
STRATO DI USURA	9.00 m

SEZIONE N. : 139
 Q. PROGETTO : 554.14
 DIST.PROG. : 2+760.00

SCALA 1:200

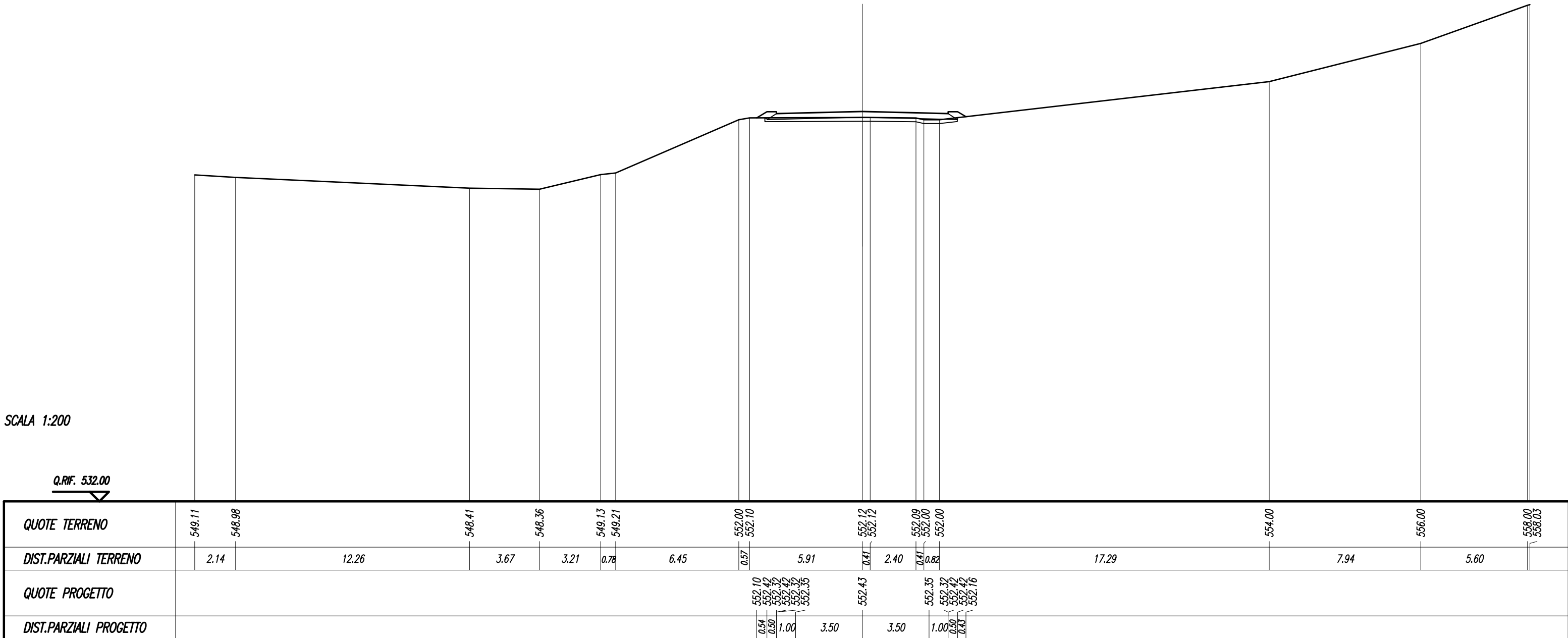
Q.RIF. 535.00



QUOTE TERRENO	554.46	554.13		553.14		552.83		553.98	554.20		554.08		554.03	554.02		555.30		556.00		558.00		558.93
DIST.PARZIALI TERRENO	2.55		11.93		6.83		7.77	0.78	5.14		3.03		1.19		13.79		6.01		7.04		3.95	
QUOTE PROGETTO								553.93	554.08	554.08	554.02	554.05		554.14		554.05	554.02	554.08	554.08	554.20		
DIST.PARZIALI PROGETTO								0.80	0.70	1.00	3.50		3.50		1.00	0.70	0.80					

<i>SCAVI E BONIFICHE</i>	
STERRO	0.29 mq
SCOTICO	10.09 m
<i>RILEVATI</i>	
RILEVATO	1.84 mq
TERRENO VEGETALE RILEVATI	2.33 m
<i>SOVRASTRUTTURA</i>	
STRATO DI USURA	9.00 m
CASSONETTO	0.45 m

SEZIONE N. : 141
 Q. PROGETTO : 552.43
 DIST.PROG. : 2+800.00

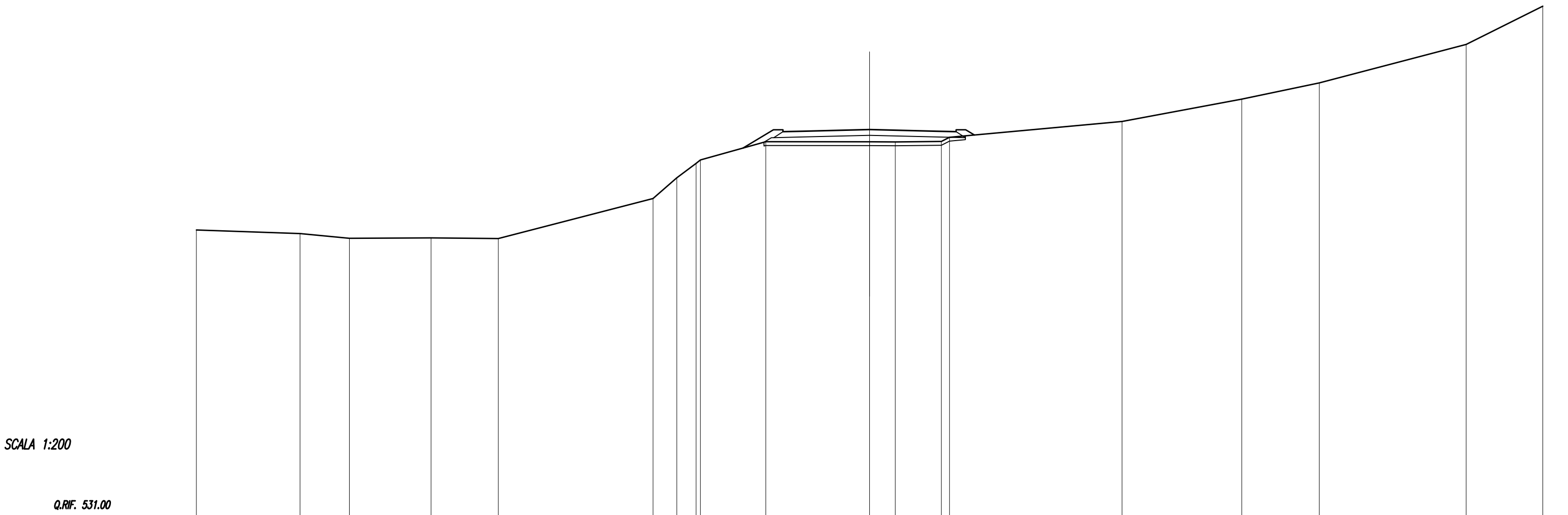


SCALA 1:200

Q.RIF. 532.00

<i>SCAVI E BONIFICHE</i>	
<i>STERRO</i>	0.04 mq
<i>SCOTICO</i>	10.47 m
<i>RILEVATI</i>	
<i>RILEVATO</i>	4.60 mq
<i>TERRENO VEGETALE RILEVATI</i>	3.56 m
<i>SOVRASTRUTTURA</i>	
<i>STRATO DI USURA</i>	9.00 m

SEZIONE N. : 142
 Q. PROGETTO : 551.58
 DIST.PROG. : 2+820.00



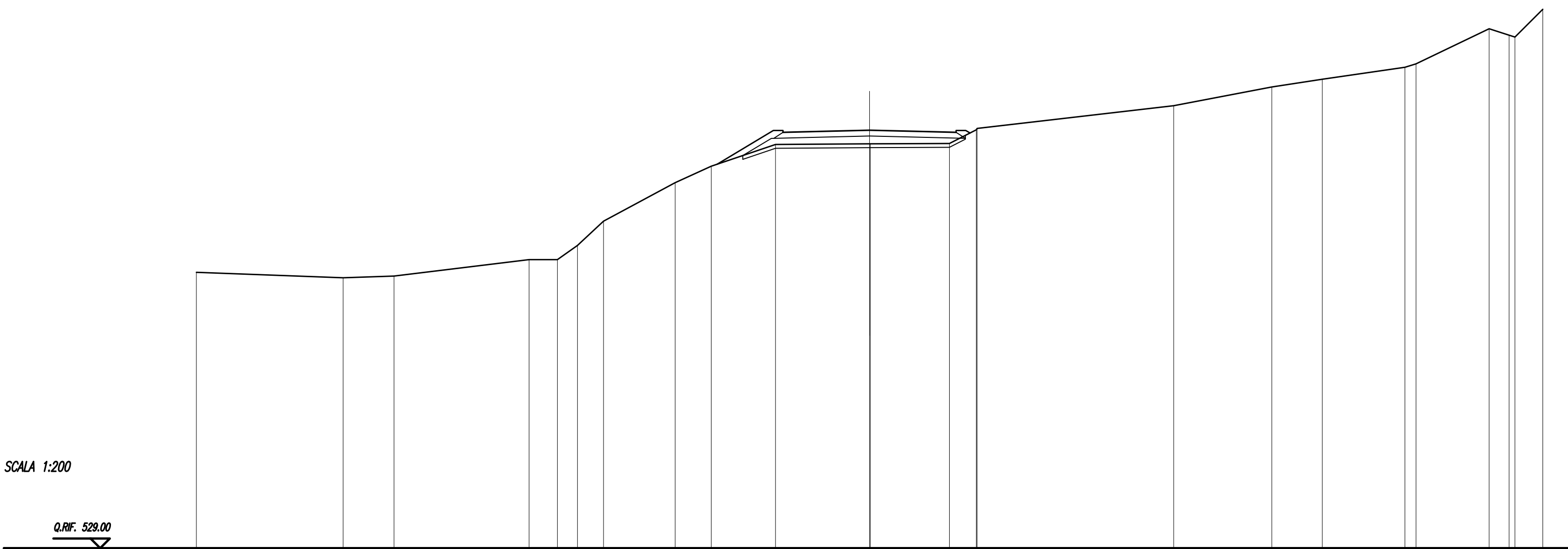
SCALA 1:200

Q.RIF. 531.00

<i>QUOTE TERRENO</i>	546.37	546.18	545.93	545.95	545.92	548.00	549.07	549.82	550.00	550.95	550.95	550.94	550.96	551.18	552.00	553.16	554.00	556.00	557.98
<i>DIST.PARZIALI TERRENO</i>	5.39	2.56	4.25	3.50	8.04	1.24	1.01	3.40	5.40	1.34	2.40	0.42	8.97	6.22	4.03	7.64	3.98		
<i>QUOTE PROGETTO</i>								550.62	551.57	551.47	551.57	551.47	551.49	551.58	551.49	551.47	551.57	551.57	551.30
<i>DIST.PARZIALI PROGETTO</i>								1.58	0.30	1.00	3.50	3.50	1.00	0.30	0.45				

SCAVI E BONIFICHE	
STERRO	0.02 mq
SCOTICO	11.57 m
RILEVATI	
RILEVATO	5.90 mq
TERRENO VEGETALE RILEVATI	4.88 m
SOVRASTRUTTURA	
STRATO DI USURA	9.00 m

SEZIONE N. : 143
 Q. PROGETTO : 550.73
 DIST.PROG. : 2+840.00



SCALA 1:200
 Q.RIF. 529.00


QUOTE TERRENO	543.34	543.05	543.15	544.00	544.00	544.74	546.00	548.00	548.86	549.99	550.02	550.02	550.04	550.75	550.82	552.00	552.97	553.38	554.00	554.18	556.00	555.67	555.57	557.02
DIST.PARZIALI TERRENO		7.63	2.64	7.02	1.47	1.04	1.35	3.73	1.87	3.34	4.89	4.11	1.39	10.22	5.10	2.62	4.30	0.58	3.80	1.04	1.45			
QUOTE PROGETTO									548.96	550.72	550.62	550.72	550.62	550.72	550.58									
DIST.PARZIALI PROGETTO										2.93	0.50	1.00	3.50	3.50	1.00	0.50								

SCAVI E BONIFICHE	
STERRO	4.36 mq
SCOTICO	9.85 m

RILEVATI	
RILEVATO	2.75 mq
TERRENO VEGETALE RILEVATI	2.84 m
TERRENO VEGETALE TRINCEE	5.19 m

SOVRASTRUTTURA	
STRATO DI USURA	9.00 m

SEZIONE N. : 162
 Q. PROGETTO : 534.54
 DIST.PROG. : 3+220.00



SCALA 1:200
 Q.RIF. 513.00


QUOTE TERRENO	521.52	522.00		524.00	524.73	526.00		528.00	530.00		533.52	533.99	534.10	534.12	534.21	534.11	535.08	535.68	536.00	537.18		538.00		540.62	542.00	544.00	546.06	546.07
DIST.PARZIALI TERRENO	2.93		8.26	1.63	2.49		5.93	1.33	5.82		3.00	3.61	0.80	2.22	0.53	0.40	2.33	0.77	1.16	4.54		8.17		3.99	4.13	5.91		
QUOTE PROGETTO											533.58	534.32	534.27	534.36	534.22	534.29		534.54		534.78	534.85	534.91	534.91	537.58				
DIST.PARZIALI PROGETTO											1.24	0.50	1.00	3.50	3.50	1.00	0.70	0.80	4.45									

SCAVI E BONIFICHE	
STERRO	7.08 mq
SCOTICO	8.73 m

RILEVATI	
RILEVATO	3.63 mq
TERRENO VEGETALE RILEVATI	2.82 m
TERRENO VEGETALE TRINCEE	5.66 m

SOVRASTRUTTURA	
STRATO DI USURA	9.00 m

SEZIONE N. : 163
 Q. PROGETTO : 533.69
 DIST.PROG. : 3+240.00



SCALA 1:200

Q.RIF. 512.00


QUOTE TERRENO	521.03	522.00	523.26	524.00	526.00	528.00	528.34	530.00	531.87	532.69	532.90	533.16	533.40	534.96	536.46	537.36	538.00	542.00	544.00	544.47			
DIST.PARZIALI TERRENO	6.00	3.47	2.67	4.76	4.17	0.43	2.16	2.67	1.61	3.57	3.48	2.94	1.64	3.92	4.13	2.58	12.43	5.61	1.75				
QUOTE PROGETTO										532.74	533.47	533.37	533.47	533.37	533.37	533.37	533.44	533.69	533.93	534.00	534.06	534.06	536.97
DIST.PARZIALI PROGETTO										1.21	0.50	1.00	3.50	3.50	1.00	0.70	0.80	4.85					

SCAVI E BONIFICHE	
STERRO	6.07 mq
SCOTICO	8.83 m

RILEVATI	
RILEVATO	3.47 mq
TERRENO VEGETALE RILEVATI	2.84 m
TERRENO VEGETALE TRINCEE	6.08 m

SOVRASTRUTTURA	
STRATO DI USURA	9.00 m

SEZIONE N. : 164
 Q. PROGETTO : 532.83
 DIST.PROG. : 3+260.00



SCALA 1:200

Q.RIF. 511.00


QUOTE TERRENO	520.44	522.00	524.00	526.00	526.87	528.00	530.09	532.00	531.75	532.07	532.16	532.30	532.41	534.00	534.02	535.48	538.00	538.49	540.00	541.25	543.27
DIST.PARZIALI TERRENO		8.35	7.28	4.09	0.93	1.36	3.23	3.51	0.85	0.89	4.47	3.13	1.52	1.16	2.11	9.70	1.26	4.78	4.50	6.85	
QUOTE PROGETTO								531.88	532.62	532.59	532.66	532.92	532.59	532.83	533.08	533.15	533.21	533.21		536.34	
DIST.PARZIALI PROGETTO								1.23	0.30	1.00	3.50	3.50	1.00	0.70	0.80	5.21					

SCAVI E BONIFICHE	
STERRO	6.32 mq
SCOTICO	9.11 m

RILEVATI	
RILEVATO	4.76 mq
TERRENO VEGETALE RILEVATI	7.14 m
TERRENO VEGETALE TRINCEE	7.38 m

SOVRASTRUTTURA	
STRATO DI USURA	9.00 m

SEZIONE N. : 166
 Q. PROGETTO : 531.13
 DIST.PROG. : 3+300.00



SCALA 1:200

Q.RIF. 508.00

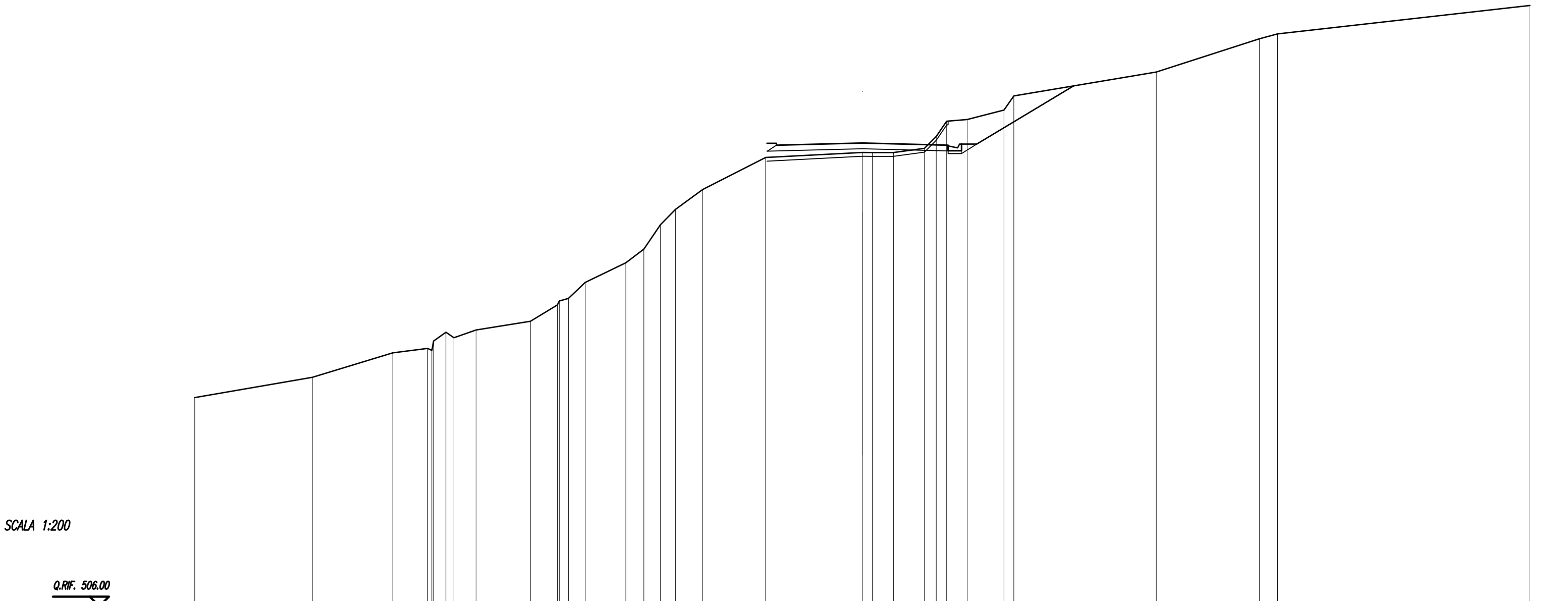
QUOTE TERRENO	518.28	518.42	518.64	518.99	520.00	522.00	524.00	524.92	525.90	526.48	527.08	528.00	530.22	530.41	530.49	530.54	532.32	532.05	532.00	533.27	534.05	534.03	534.00	535.96	536.00	537.73	538.38	538.86	539.83	540.03
DIST.PARZIALI TERRENO	1.13	1.19	1.08		4.36	7.14	4.20	1.33	1.70	0.75	0.95	0.94	4.32	1.99	3.93	2.87	1.66	1.35	2.22	0.59	0.59		5.30	0.63	5.66	3.79	3.79	5.21	1.18	
QUOTE PROGETTO												528.16		531.12	531.02	531.12	531.02	531.04		531.13		531.19	531.21	531.27	531.27		535.07			
DIST.PARZIALI PROGETTO													4.92	0.50	1.00	3.51	3.49	1.00	0.70	0.80	6.33									

SCAVI E BONIFICHE	
STERRO	7.90 mq
SCOTICO	8.26 m

RILEVATI	
RILEVATO	3.28 mq
TERRENO VEGETALE RILEVATI	1.40 m
TERRENO VEGETALE TRINCEE	5.92 m

SOVRASTRUTTURA	
STRATO DI USURA	9.00 m

SEZIONE N. : 167
 Q. PROGETTO : 530.28
 DIST.PROG. : 3+320.00



SCALA 1:200

Q.RIF. 506.00

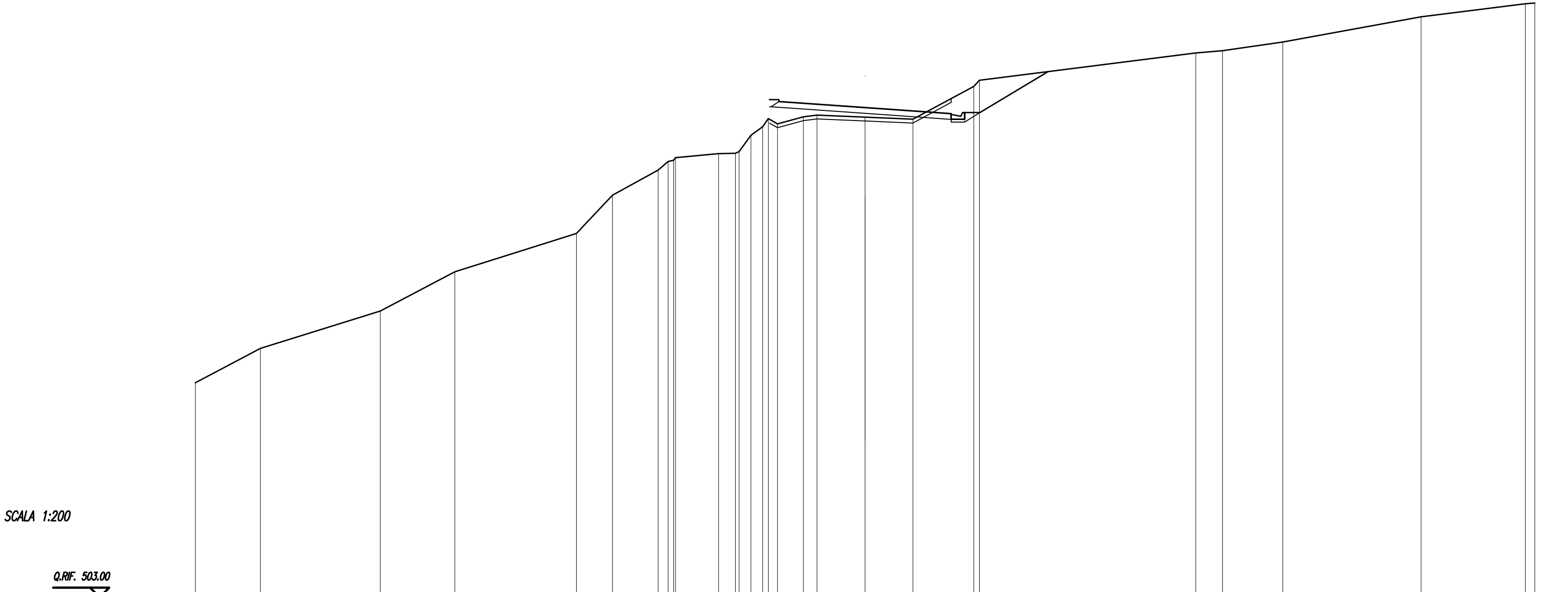
QUOTE TERRENO	516.94	518.00	519.28	519.52	519.41	519.90	520.36	520.07	520.48	520.94	521.79	522.00	522.14	522.97	524.00	524.72	526.00	526.81	527.84	529.52	529.78	529.78	529.78	530.00	530.62	531.42	531.51	532.01	532.75	534.00	535.75	536.00	537.49
DIST.PARZIALI TERRENO		6.17	4.21	1.83	0.65	0.42	1.16	2.85	1.41	0.48	0.88	2.13	0.94	0.87	0.79	1.42	3.30	5.07	0.53	1.11	1.63	0.61	0.55	1.08	1.93	0.52	7.47	5.42	0.94	13.23			
QUOTE PROGETTO																				530.27	530.17	530.27	530.17	530.19	530.17	530.23	530.23		533.27				
DIST.PARZIALI PROGETTO																				0.50	1.00	3.50	3.50	1.00	0.70	0.80	5.08						

SCAVI E BONIFICHE	
STERRO	6.23 mq
SCOTICO	7.71 m

RILEVATI	
RILEVATO	4.03 mq
TERRNO VEGETALE RILEVATI	1.40 m
TERRNO VEGETALE TRINCEE	4.15 m

SOVRASTRUTTURA	
STRATO DI USURA	9.00 m

SEZIONE N. : 169
 Q. PROGETTO : 528.57
 DIST.PROG. : 3+360.00



SCALA 1:200

Q.RIF. 503.00


QUOTE TERRENO	514.20	516.00	517.95	520.00	522.00	524.00	525.31	525.76	525.82	525.96	526.17	526.19	526.28	526.28	527.13	527.57	527.73	528.09	528.18	528.07	527.97	529.68	530.00	531.43	531.55	532.00	533.32	534.00	534.04	
DIST.PARZIALI TERRENO		3.40		6.26		3.89		6.36		1.88	2.39	0.52	2.26	0.88	0.62	0.61	0.48	1.35	0.71	2.51	2.50	3.18	11.31			1.40	3.15	7.22	5.45	0.50
QUOTE PROGETTO																		528.99	528.80	528.57		528.33	528.26	528.32	528.32				530.45	
DIST.PARZIALI PROGETTO																		0.50	1.00	3.50	3.50	1.00	0.70	0.80	3.56					

SCAVI E BONIFICHE	
STERRO	2.42 mq
SCOTICO	10.46 m

RILEVATI	
RILEVATO	6.54 mq
TERRENO VEGETALE RILEVATI	4.74 m
TERRENO VEGETALE TRINCEE	1.57 m

SOVRASTRUTTURA	
STRATO DI USURA	9.00 m

SEZIONE N. : 170
 Q. PROGETTO : 527.72
 DIST.PROG. : 3+380.00



SCALA 1:200

Q.RIF. 501.00

QUOTE TERRENO	512.53	512.84	514.00	515.43	516.00	518.00	518.39	520.00	521.36	522.00	523.72	526.00	527.01	527.17	527.04	527.01	526.85	528.00	528.19	528.33	528.77	529.50	531.02	531.47	
DIST.PARZIALI TERRENO	1.14	1.13	3.14	1.15	2.56	0.82	2.76	4.08	2.21	2.84	3.25	4.86	1.73	3.31	0.73	2.07	1.95	0.83	2.96	2.73	6.91	11.79	5.03		
QUOTE PROGETTO												526.42	528.14	528.04	528.14	528.04	527.72	527.48	527.41	527.47	527.47	528.28			
DIST.PARZIALI PROGETTO												2.86	0.50	1.00	3.50	3.50	1.00	0.70	0.80	1.35					

SCAVI E BONIFICHE	
STERRO	1.13 mq
SCOTICO	8.82 m

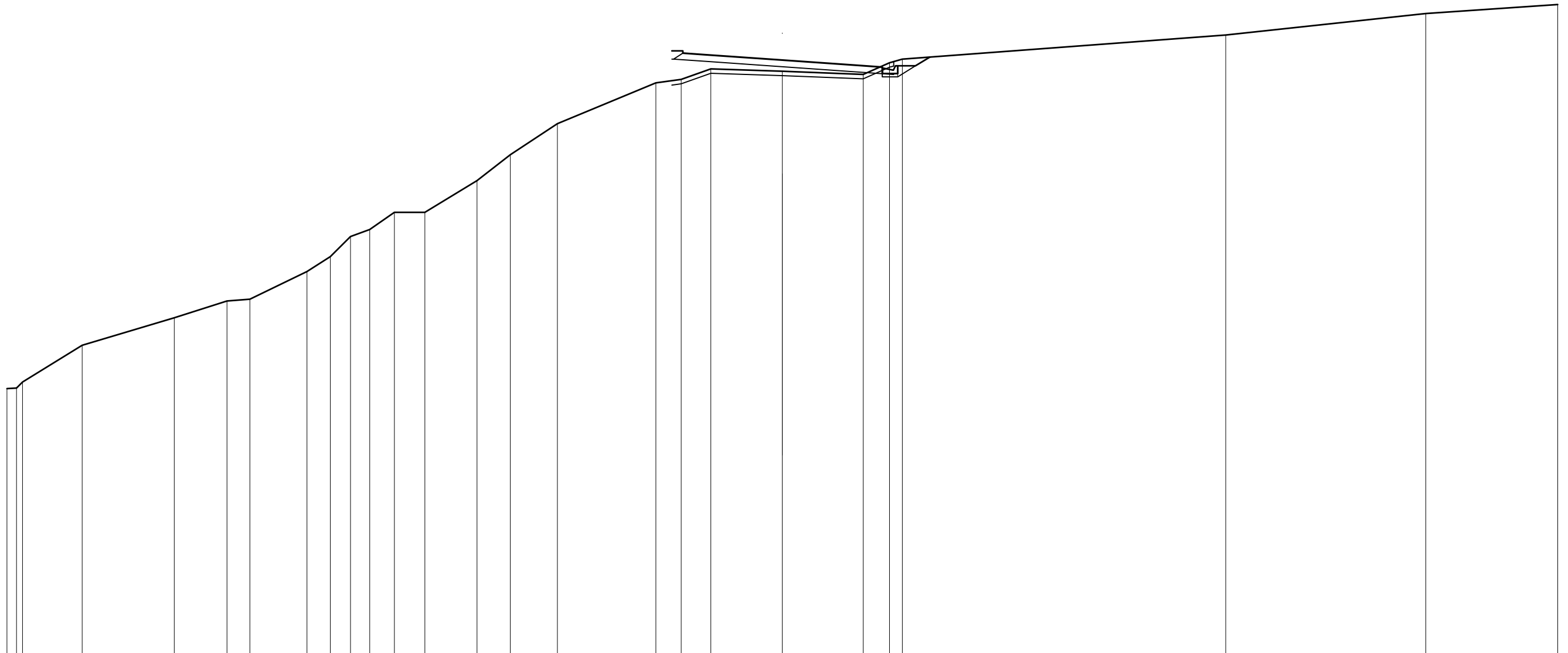
RILEVATI	
RILEVATO	4.49 mq
TERRENO VEGETALE RILEVATI	1.40 m
TERRENO VEGETALE TRINCEE	0.76 m

SOVRASTRUTTURA	
STRATO DI USURA	9.00 m

SEZIONE N. : 171
 Q. PROGETTO : 526.87
 DIST.PROG. : 3+400.00

SCALA 1:200

Q.RIF. 500.00



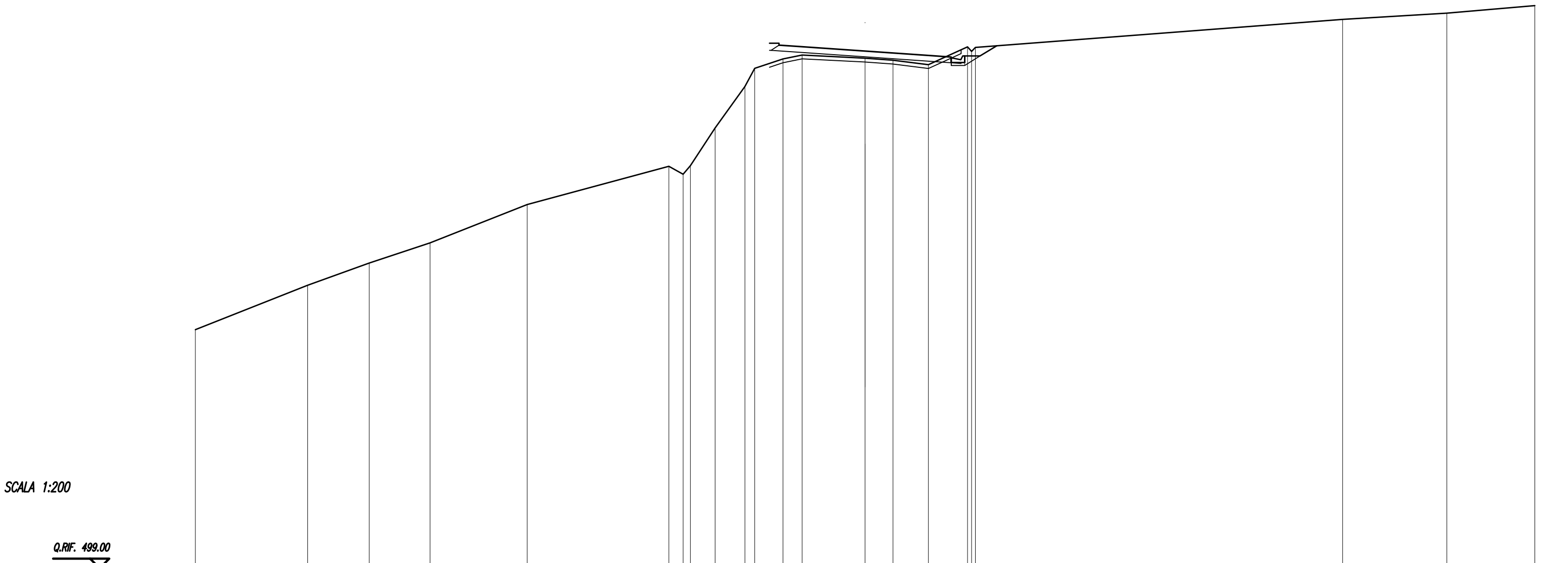
QUOTE TERRENO	512.04	512.07	512.34	514.00	515.24	516.00	516.08	517.33	518.00	518.91	519.23	520.00	520.00	521.43	522.60	524.00	525.84	526.00	526.47	526.37	526.22	526.75	526.91	528.00	528.97	529.38	
DIST.PARZIALI TERRENO	0.44	2.69	4.16	2.38	1.03	2.58	1.06	0.91	0.87	1.11	1.38	2.35	1.50	2.13	4.44	1.14	1.34	3.23	3.65	1.18	0.38	14.60	9.03	5.96			
QUOTE PROGETTO																	527.28	527.18	527.26	527.18	527.11	526.87	526.62	526.55	526.61	526.61	527.01
DIST.PARZIALI PROGETTO																	0.50	1.00	3.49	3.51	1.00	0.70	0.80	0.65			

SCAVI E BONIFICHE	
STERRO	1.41 mq
SCOTICO	8.65 m

RILEVATI	
RILEVATO	3.23 mq
TERRENO VEGETALE RILEVATI	1.40 m
TERRENO VEGETALE TRINCEE	1.02 m

SOVRASTRUTTURA	
STRATO DI USURA	9.00 m

SEZIONE N. : 172
 Q. PROGETTO : 526.02
 DIST.PROG. : 3+420.00



SCALA 1:200

Q.RIF. 499.00

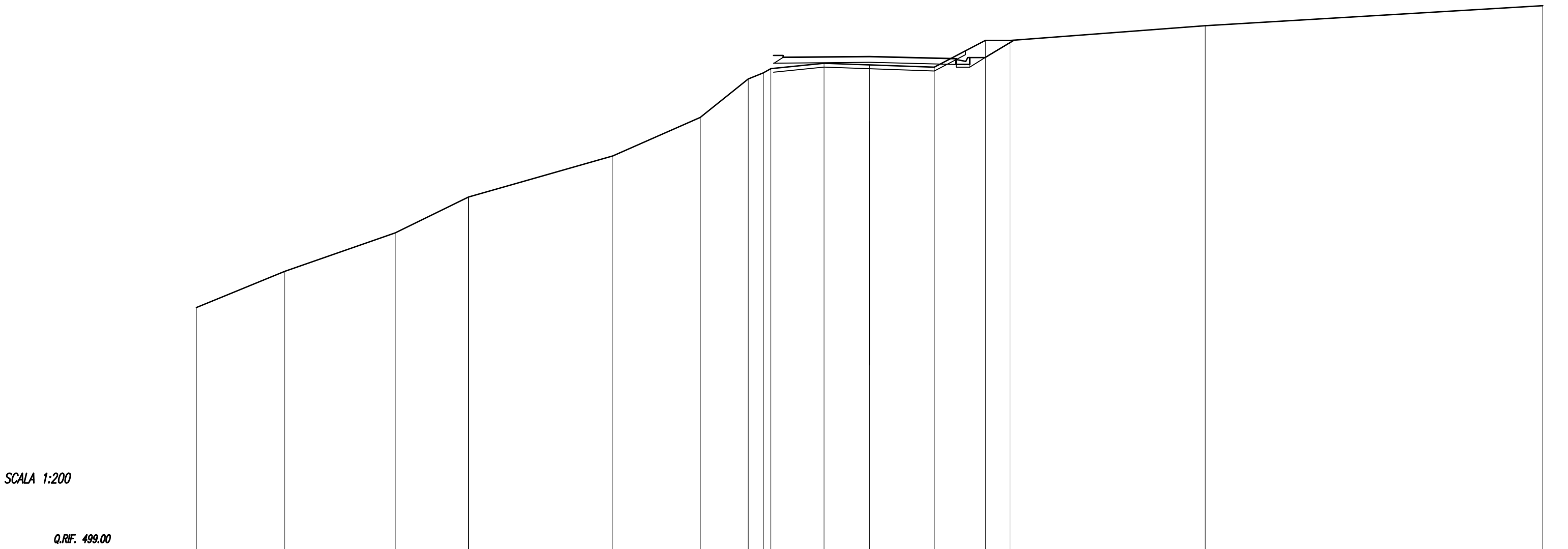
QUOTE TERRENO	511.47		513.79	514.94	516.00	518.00		520.00	519.58	520.03	522.00	524.17	525.12	525.61	525.81		525.65	525.54	525.31	526.24	526.00	526.21		527.67	528.00	528.39	
DIST.PARZIALI TERRENO		5.87	3.22	3.18	5.08	7.40		0.74	0.38	1.29	1.56	0.51	1.48	1.00	3.29	1.46	1.85	2.05					19.19	5.45	4.60		
QUOTE PROGETTO																	526.02			525.78	525.71	525.77	525.77				
DIST.PARZIALI PROGETTO														0.50	1.00	3.50	3.50		1.00	0.70	0.80	0.88					

SCAVI E BONIFICHE	
STERRO	2.14 mq
SCOTICO	8.67 m

RILEVATI	
RILEVATO	2.97 mq
TERRENO VEGETALE RILEVATI	1.40 m
TERRENO VEGETALE TRINCEE	1.76 m

SOVRASTRUTTURA	
STRATO DI USURA	9.00 m

SEZIONE N. : 173
 Q. PROGETTO : 525.17
 DIST.PROG. : 3+440.00



SCALA 1:200

Q.RIF. 499.00

QUOTE TERRENO	512.12	514.00	516.00	517.86	520.00	522.00	524.00	524.32	524.54	524.82	524.73	524.61	526.01	526.00	526.77	527.81	
DIST.PARZIALI TERRENO		4.60	5.74	3.80	7.50	4.55	2.49	0.78	0.39	2.77	2.37	3.36	2.66	1.28	10.14	17.55	
QUOTE PROGETTO								525.22	525.17	525.22	525.13	525.17	525.08	525.05	525.11	525.11	526.02
DIST.PARZIALI PROGETTO								0.50	1.00	3.50	3.50	1.00	0.70	0.80	1.50		

SCAVI E BONIFICHE	
STERRO	2.57 mq
SCOTICO	12.47 m

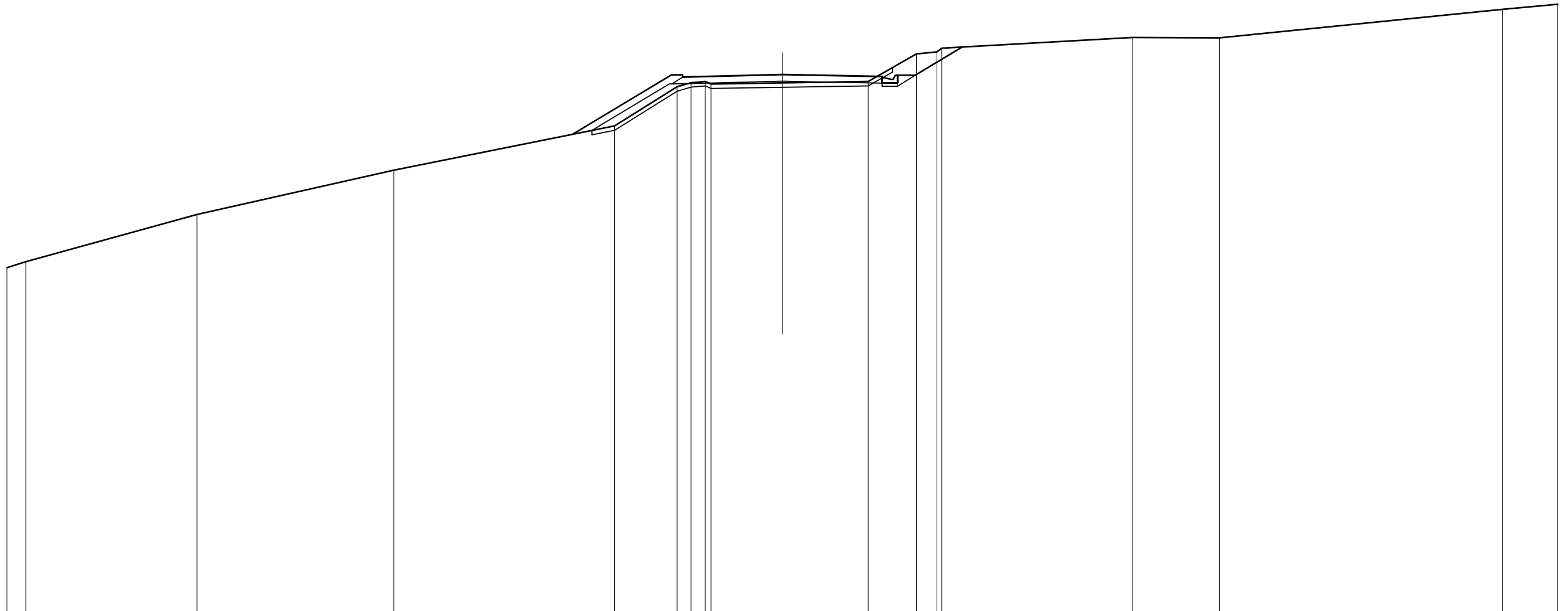
RILEVATI	
RILEVATO	3.98 mq
TERRENO VEGETALE RILEVATI	6.61 m
TERRENO VEGETALE TRINCEE	2.46 m

SOVRASTRUTTURA	
STRATO DI USURA	9.00 m

SEZIONE N. : 174
 Q. PROGETTO : 524.31
 DIST.PROG. : 3+460.00

SCALA 1:200

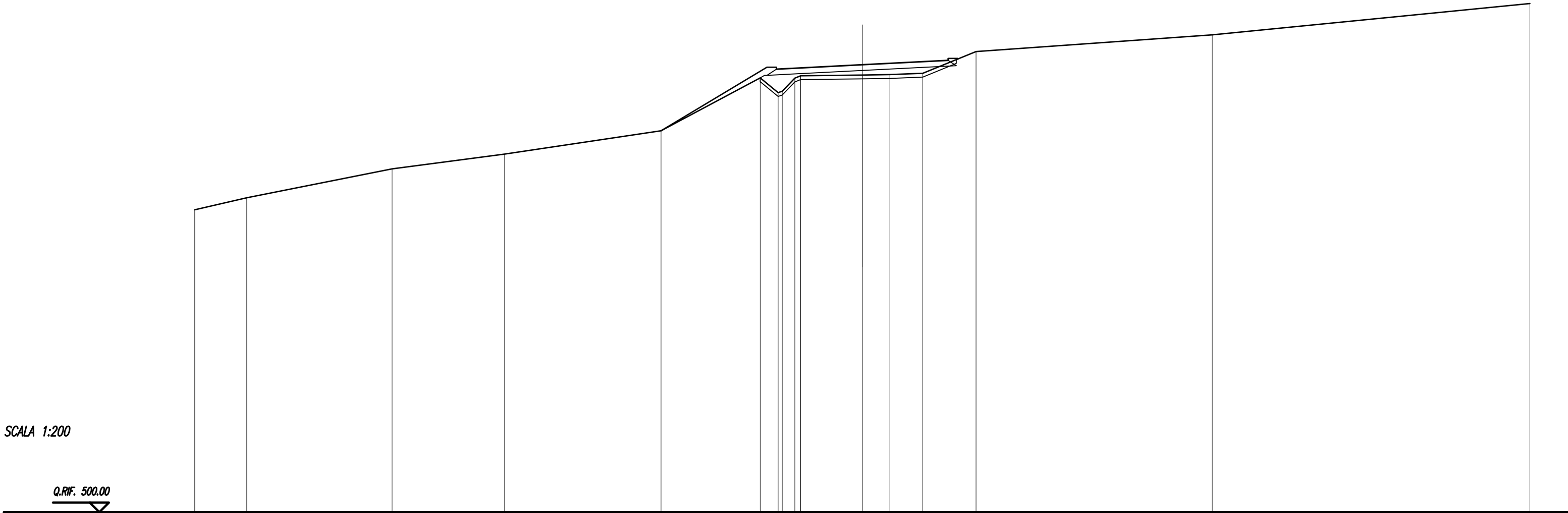
Q.RIF. 500.00



QUOTE TERRENO	515.60	515.87	518.00	520.00	522.00	523.76	523.95	524.00	525.24	525.33	525.50	525.99	525.97	527.26	527.48	
DIST.PARZIALI TERRENO	0.85	7.72	8.89	9.97	2.82	0.63	0.64	3.22	3.88	2.18	0.92	8.61	3.92	12.79	2.49	
QUOTE PROGETTO					521.62	524.30	524.20	524.30	524.20	524.23	524.31	524.25	524.23	524.29	524.29	525.55
DIST.PARZIALI PROGETTO					4.47	0.50	1.00	3.50	3.50	1.00	0.70	0.80	2.11			

SCAVI E BONIFICHE	
STERRO	0.14 mq
SCOTICO	9.39 m
RILEVATI	
RILEVATO	4.64 mq
TERRENO VEGETALE RILEVATI	7.71 m
SOVRASTRUTTURA	
STRATO DI USURA	9.00 m

SEZIONE N. : 175
 Q. PROGETTO : 523.46
 DIST.PROG. : 3+480.00

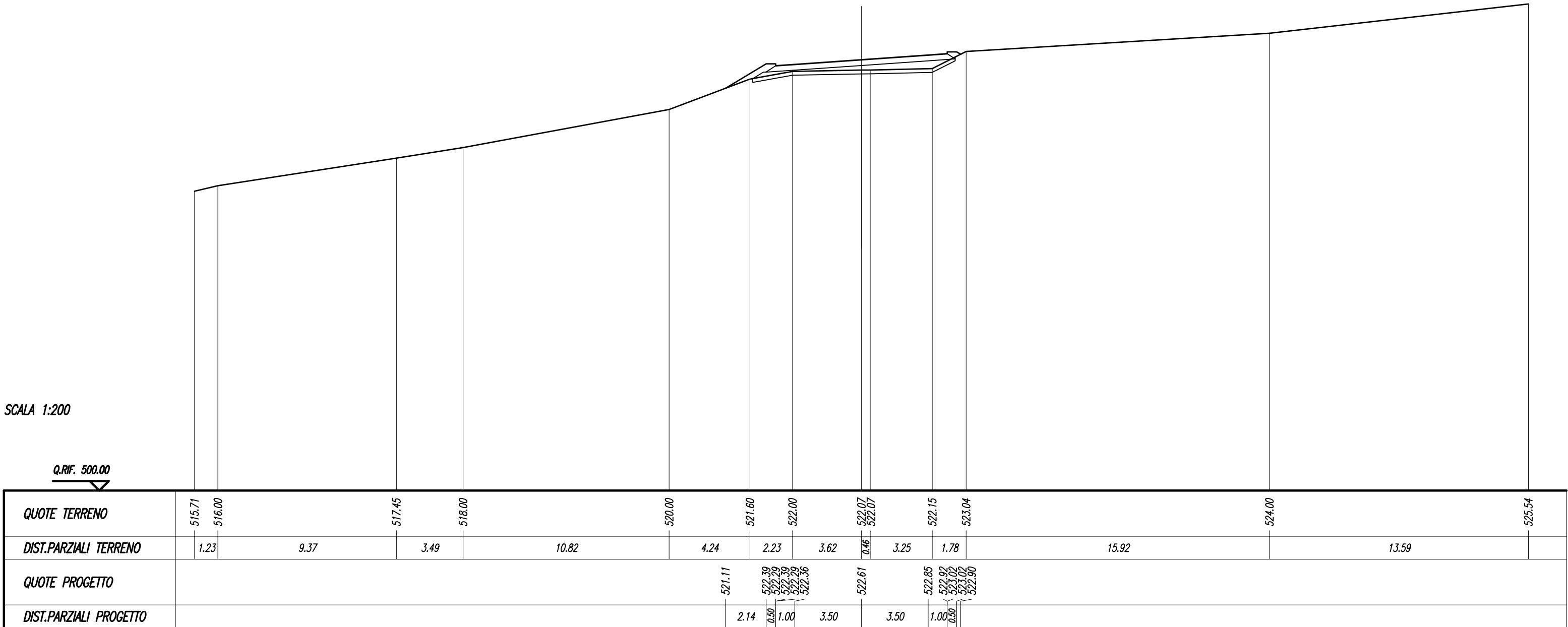


SCALA 1:200
 Q.RIF. 500.00

QUOTE TERRENO	515.86	516.49		518.00	518.78		520.00	522.77	522.00	522.08	522.76	522.88	522.92	522.95	523.01	524.15		525.03		526.67	
DIST.PARZIALI TERRENO	2.73		7.62		5.90		8.20		5.20	0.94	0.66		3.23	1.45	1.73	2.79		12.38		16.65	
QUOTE PROGETTO							520.00	523.33	523.21	523.32	523.23	523.28	523.46		523.64	523.69	523.79	523.79	523.77		
DIST.PARZIALI PROGETTO							5.55	0.50	1.00			3.50		3.50	1.00	0.50					

SCAVI E BONIFICHE	
STERRO	0.01 mq
SCOTICO	10.62 m
RILEVATI	
RILEVATO	4.39 mq
TERRENO VEGETALE RILEVATI	3.93 m
SOVRASTRUTTURA	
STRATO DI USURA	9.00 m

SEZIONE N. : 176
 Q. PROGETTO : 522.61
 DIST.PROG. : 3+500.00

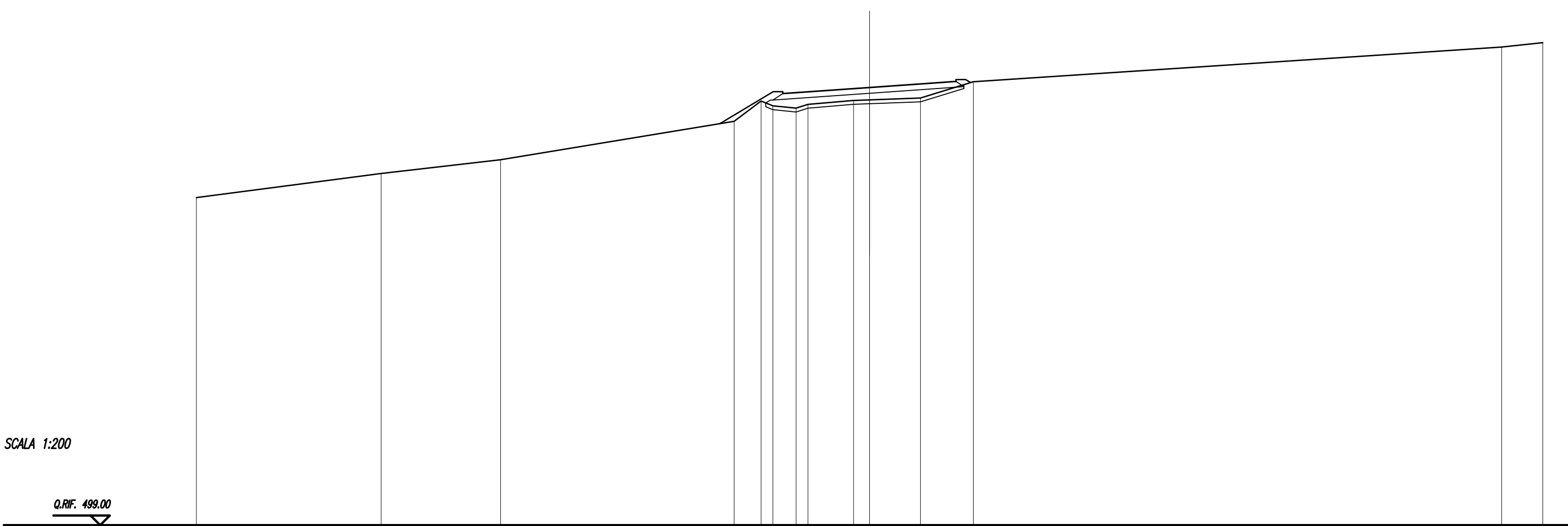


SCALA 1:200

Q.RIF. 500.00

SCAVI E BONIFICHE	
STERRO	0.03 mq
SCOTICO	10.31 m
RILEVATI	
RILEVATO	5.38 mq
TERRENO VEGETALE RILEVATI	4.74 m
SOVRASTRUTTURA	
STRATO DI USURA	9.00 m

SEZIONE N. : 177
 Q. PROGETTO : 521.76
 DIST.PROG. : 3+520.00



SCALA 1:200
 Q.RIF. 499.00

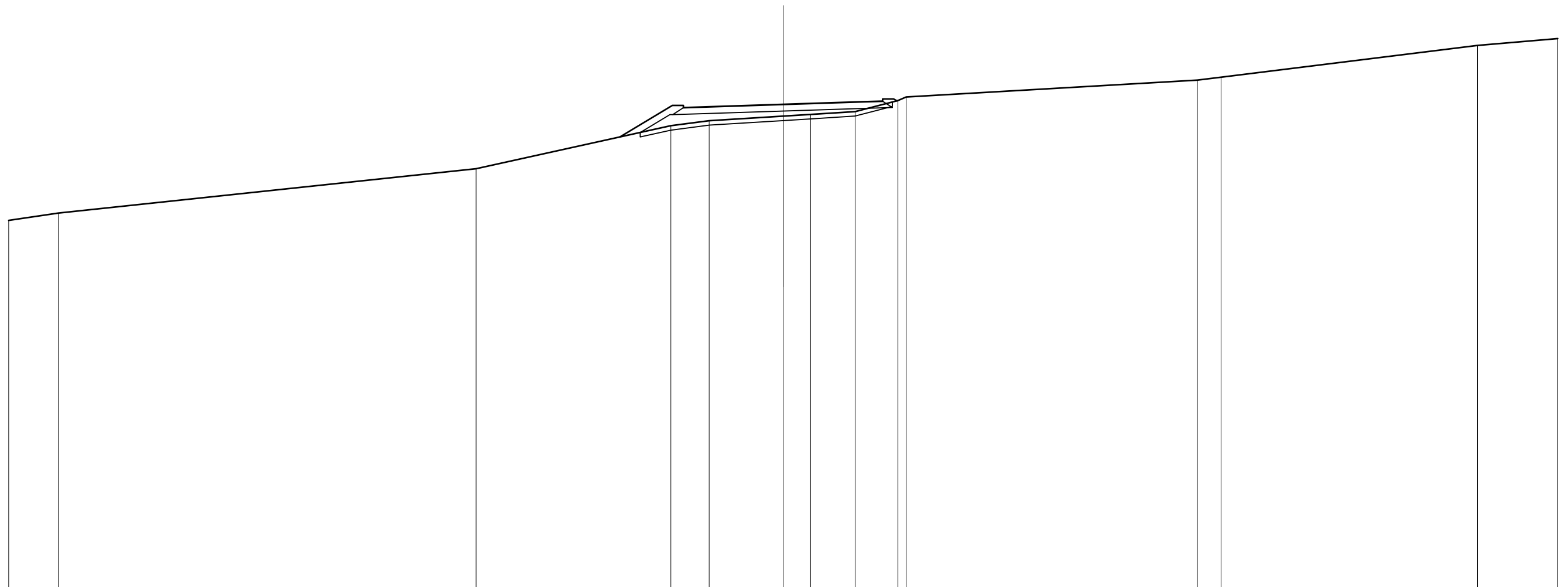
QUOTE TERRENO	516.03	517.29	518.00	520.00	521.06	520.81	520.68	520.88	521.08	521.11	521.21	522.06	523.86	524.09
DIST.PARZIALI TERRENO		9.61	6.21	12.14	1.40	0.61	1.21	0.62	2.37	0.83	2.64	2.75	27.47	2.14
QUOTE PROGETTO				519.88	521.54	521.44	521.54	521.44	521.51	521.76	522.00	522.07	522.17	522.17
DIST.PARZIALI PROGETTO				2.77	0.50	1.00	3.51	3.49	1.00	0.50				

SCAVI E BONIFICHE	
STERRO	0.13 mq
SCOTICO	10.29 m
RILEVATI	
RILEVATO	4.84 mq
TERRENO VEGETALE RILEVATI	4.14 m
SOVRASTRUTTURA	
STRATO DI USURA	9.00 m

SEZIONE N. : 178
 Q. PROGETTO : 520.91
 DIST.PROG. : 3+540.00

SCALA 1:200

Q.RIF. 499.00



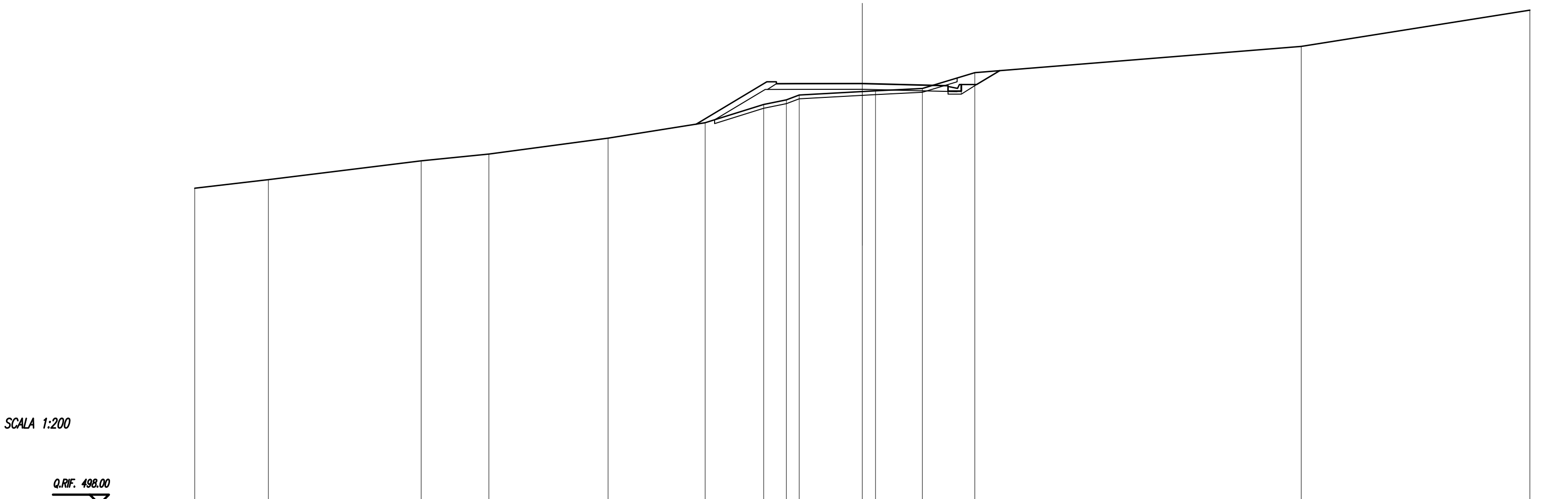
QUOTE TERRENO	515.67	516.00		518.00		519.94	520.17	520.37	520.45	520.58	521.08	521.24		522.00	522.13		523.57	523.88	
DIST.PARZIALI TERRENO	2.25		18.88		8.80	1.73	3.35	1.23	2.01	1.94	0.37		13.16	1.07		11.59		3.62	
QUOTE PROGETTO						519.43	520.86	520.76	520.86	520.76	520.79		520.91		521.02	521.05	521.15	521.15	521.06
DIST.PARZIALI PROGETTO						2.38	0.50	1.00	3.51		3.49	1.00	0.50						

SCAVI E BONIFICHE	
STERRO	2.11 mq
SCOTICO	10.89 m

RILEVATI	
RILEVATO	4.98 mq
TERRENO VEGETALE RILEVATI	5.71 m
TERRENO VEGETALE TRINCEE	1.42 m

SOVRASTRUTTURA	
STRATO DI USURA	9.00 m

SEZIONE N. : 179
 Q. PROGETTO : 520.05
 DIST.PROG. : 3+560.00

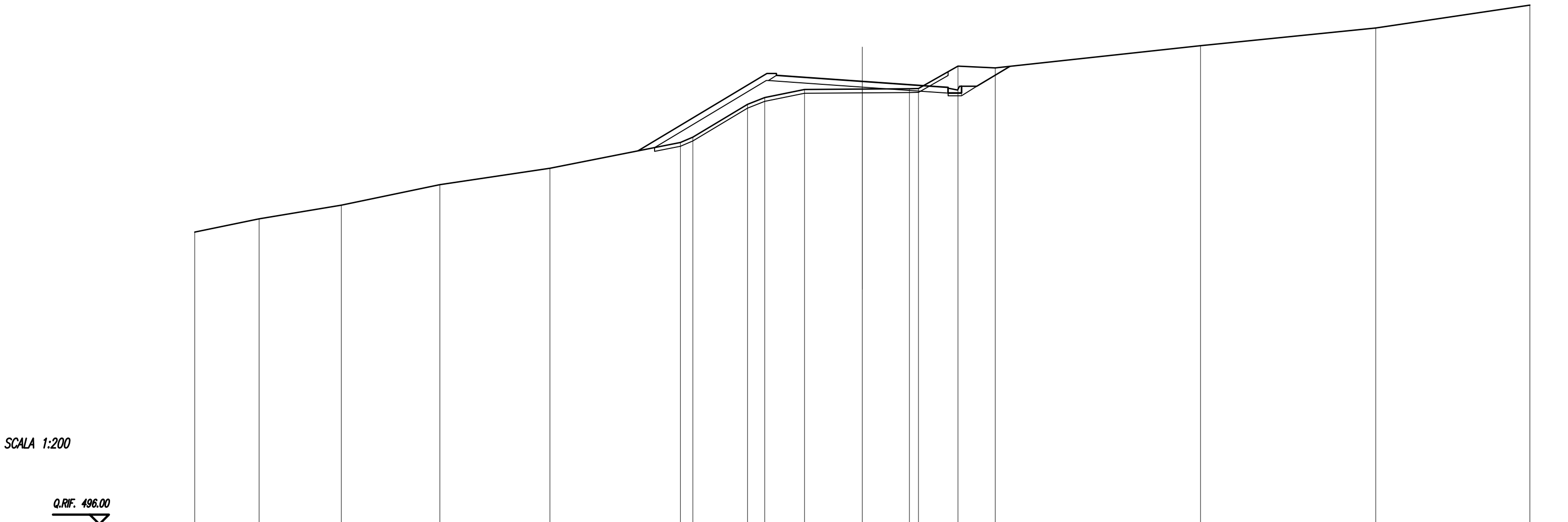


SCALA 1:200

QUOTE TERRENO	514.57	515.02		516.00	516.36		517.19	518.00	518.96	519.20	519.45		519.63	519.67	519.79	520.62		522.00		523.90	
DIST.PARZIALI TERRENO	3.86	8.01		3.55	6.25		5.09	3.07	1.19	0.67	0.67		3.31	0.69	2.46	2.75		17.11		11.99	
QUOTE PROGETTO								517.93	520.15	520.05	520.12	520.05	520.05	520.05	519.97	519.94	520.00	520.00	520.73		
DIST.PARZIALI PROGETTO								3.70	0.50	1.00	0.67	0.67	3.51	3.49	1.00	0.70	0.80	1.21			

SCAVI E BONIFICHE	
STERRO	3.94 mq
SCOTICO	13.83 m
RILEVATI	
RILEVATO	7.96 mq
TERRENO VEGETALE RILEVATI	9.29 m
TERRENO VEGETALE TRINCEE	2.03 m
SOVRASTRUTTURA	
STRATO DI USURA	9.00 m

SEZIONE N. : 180
 Q. PROGETTO : 519.20
 DIST.PROG. : 3+580.00



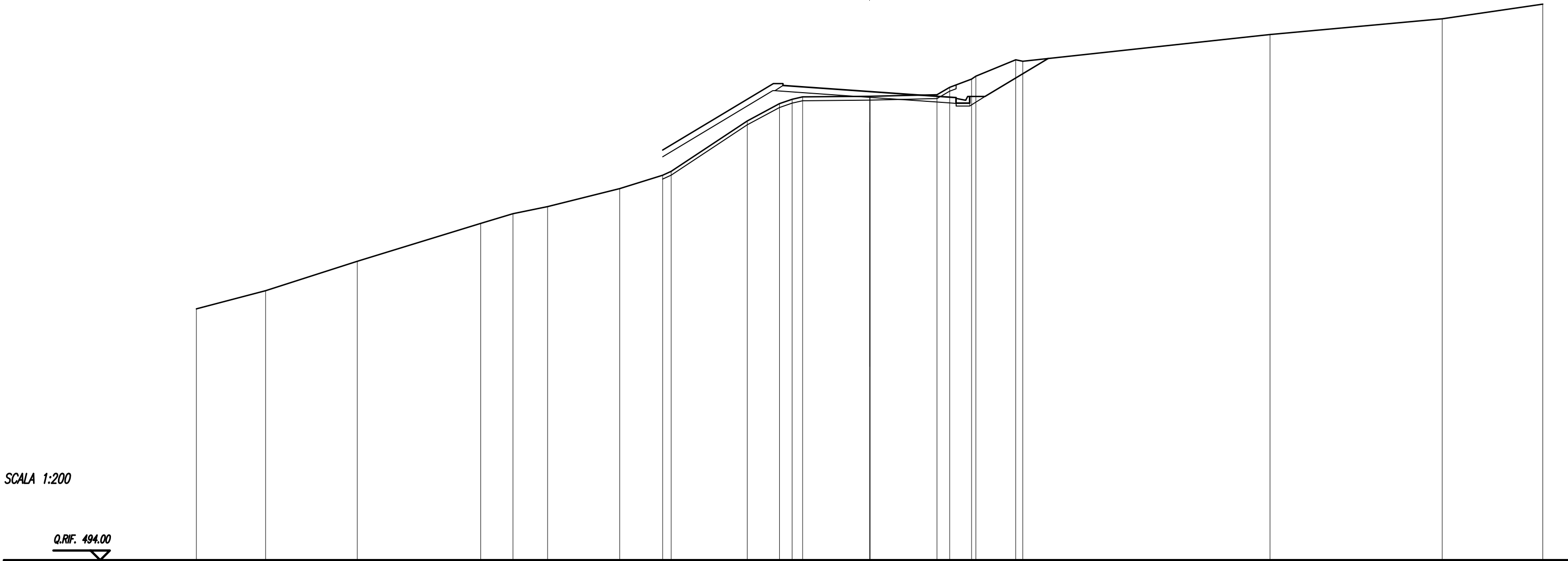
SCALA 1:200

Q.RIF. 496.00

QUOTE TERRENO	511.31	512.00	512.72	513.79	514.65	516.00	516.28	518.00	518.35	518.78	518.80	518.82	518.83	520.00	519.91	521.07	522.00	523.20
DIST.PARZIALI TERRENO	3.38	4.31	5.17	5.77	6.84	0.65	2.87	0.90	2.09	3.03	2.47	0.47	2.07	1.95	10.76	9.19	8.08	
QUOTE PROGETTO					515.56			519.62	519.52	519.62	519.20	518.96	518.89	518.95	518.95	519.99		
DIST.PARZIALI PROGETTO						6.76		0.50	1.00	3.50	3.50	1.00	0.70	0.80	1.74			

SCAVI E BONIFICHE	
STERRO	5.89 mq
SCOTICO	10.80 m
RILEVATI	
RILEVATO	8.45 mq
TERRENO VEGETALE RILEVATI	8.11 m
TERRENO VEGETALE TRINCEE	3.84 m
SOVRASTRUTTURA	
STRATO DI USURA	9.00 m

SEZIONE N. : 181
 Q. PROGETTO : 518.35
 DIST.PROG. : 3+600.00



SCALA 1:200

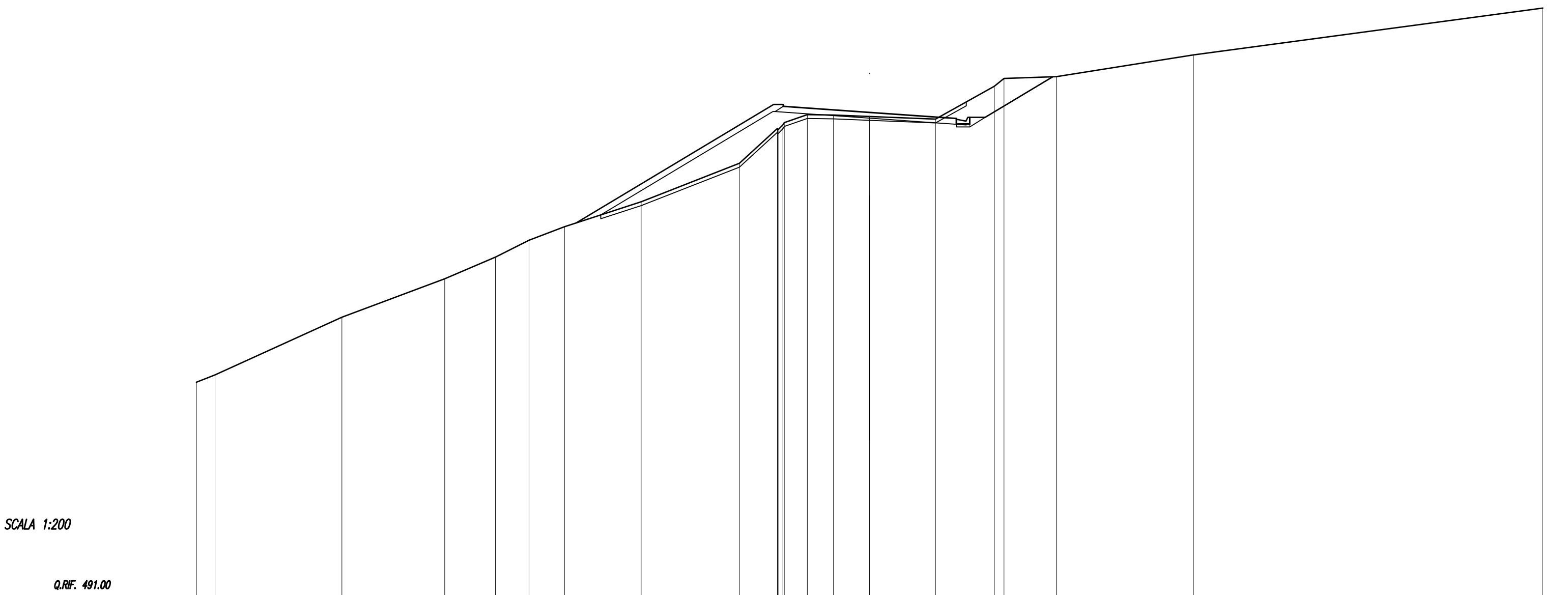
QUOTE TERRENO	507.06	508.00	509.53	511.50	512.00	512.37	513.31	514.00	514.20	516.82	517.72	517.95	518.07	518.10	518.10	518.18	518.57	519.00	519.15	520.00	519.92	521.31	522.13	522.89
DIST.PARZIALI TERRENO	3.60	4.77	6.42	1.68	1.80	3.75	2.23	0.44	3.95	1.68	0.66	0.55	3.48	3.47	0.66	1.14	2.07	0.37	12.85	8.96	5.23			
QUOTE PROGETTO								515.31			518.76	518.66	518.76	518.66	518.35	518.10	518.03	518.09	518.09	520.07				
DIST.PARZIALI PROGETTO									5.76		0.50	1.00	3.50	3.50	1.00	0.70	0.80	3.29						

SCAVI E BONIFICHE	
STERRO	6.24 mq
SCOTICO	13.98 m

RILEVATI	
RILEVATO	12.51 mq
TERRENO VEGETALE RILEVATI	13.37 m
TERRENO VEGETALE TRINCEE	4.09 m

SOVRASTRUTTURA	
STRATO DI USURA	9.00 m

SEZIONE N. : 183
 Q. PROGETTO : 516.64
 DIST.PROG. : 3+640.00




SCALA 1:200
 Q.RIF. 491.00

QUOTE TERRENO	502.62	503.00		506.00		508.00		509.13	510.00	510.71		512.00		514.00	515.81	515.74	516.00	516.11	516.53	516.51		516.43		516.30		518.00	518.41	518.50		519.63		522.07
DIST.PARZIALI TERRENO	0.97		6.59		5.35		2.64	1.74	1.85		3.98		5.11	1.97	1.20	1.36	1.88		3.43		3.06		0.50	2.72		7.13		18.17				
QUOTE PROGETTO										510.90					517.06	517.06	517.06	516.89		516.64				516.40	516.33	516.39	516.39		518.49			
DIST.PARZIALI PROGETTO												10.26			0.50	1.00	3.49		3.51				1.00	0.70	0.80	3.51						

SCAVI E BONIFICHE	
STERRO	6.04 mq
SCOTICO	15.04 m
RILEVATI	
RILEVATO	8.88 mq
TERRENO VEGETALE RILEVATI	10.34 m
TERRENO VEGETALE TRINCEE	5.23 m
SOVRASTRUTTURA	
STRATO DI USURA	9.00 m

SEZIONE N. : 184
 Q. PROGETTO : 515.79
 DIST.PROG. : 3+660.00



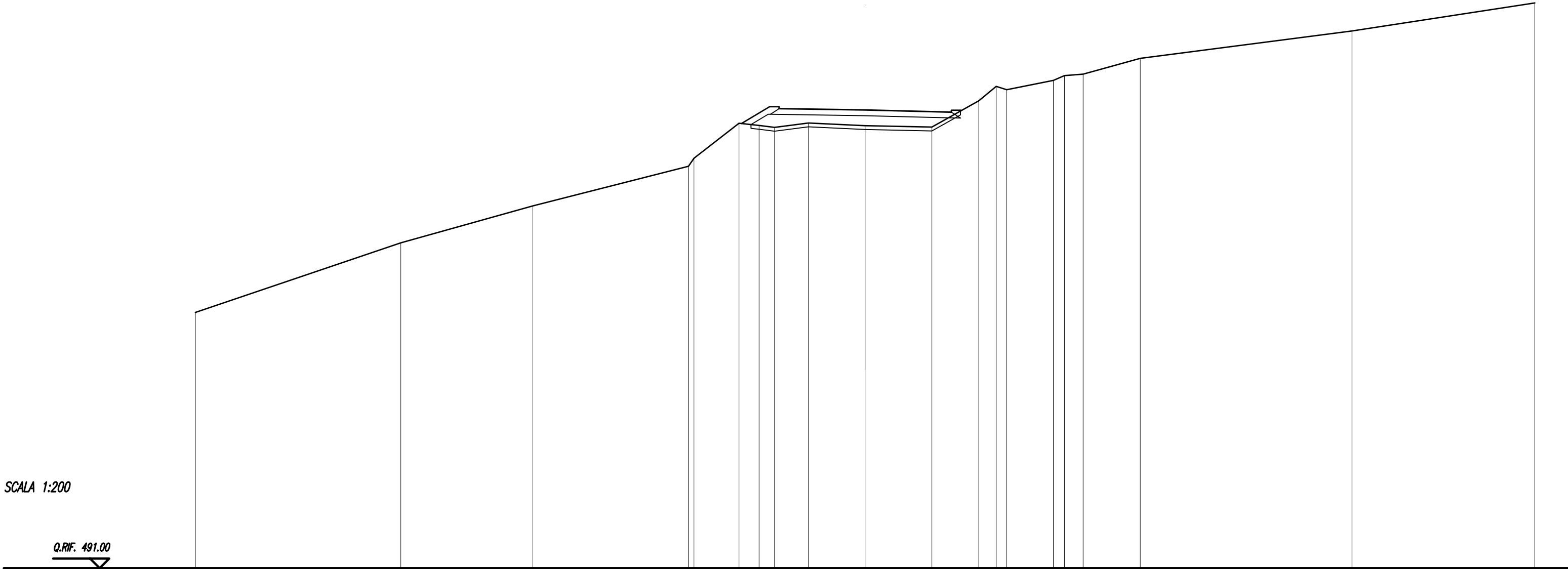
SCALA 1:200

Q.RIF. 491.00

QUOTE TERRENO	503.02	504.00	506.00	508.00	510.00	510.68	512.00	514.00	515.00	515.43	515.33	515.35	515.35	515.18	515.15	515.57	516.94	517.65	517.90	518.29	519.40	521.16	521.23
DIST.PARZIALI TERRENO	1.97	4.25	6.46	4.65	2.09	4.13	4.99	1.00	1.95	1.74	1.74	1.79	1.71	0.78	2.02	0.83	0.80	3.35	9.60	13.68	0.67		
QUOTE PROGETTO							511.61		516.21	516.11	516.21	516.11	516.04	515.79	515.55	515.48	515.54	515.54	518.23				
DIST.PARZIALI PROGETTO								7.65	0.50	1.00	3.49	3.51	1.00	0.70	0.80	4.48							

SCAVI E BONIFICHE	
STERRO	0.11 mq
SCOTICO	10.32 m
RILEVATI	
RILEVATO	7.02 mq
TERRENO VEGETALE RILEVATI	2.94 m
SOVRASTRUTTURA	
STRATO DI USURA	9.00 m

SEZIONE N. : 185
 Q. PROGETTO : 514.94
 DIST.PROG. : 3+680.00



SCALA 1:200


QUOTE TERRENO	504.36	508.00	509.93	512.00 512.42	514.25	514.13	514.03	514.26	514.12	514.05	515.42	516.17 516.00	516.49 516.73	516.81	517.64	519.07	520.53
DIST.PARZIALI TERRENO	10.74	6.90	8.13	2.36	1.05	0.81	1.77	2.96	3.49	2.45	0.91 0.55	2.44	0.38 0.98	2.98	11.06	9.55	
QUOTE PROGETTO					514.23	515.11 515.01	515.11 515.01	514.99	514.94		514.85 514.83	514.93 514.91					
DIST.PARZIALI PROGETTO					1.46	0.50	1.00	3.49	3.51	1.00	0.50						

SCAVI E BONIFICHE	
STERRO	3.97 mq
SCOTICO	13.13 m

RILEVATI	
RILEVATO	8.60 mq
TERRENO VEGETALE RILEVATI	7.52 m
TERRENO VEGETALE TRINCEE	3.85 m

SOVRASTRUTTURA	
STRATO DI USURA	9.00 m

SEZIONE N. : 186
 Q. PROGETTO : 514.09
 DIST.PROG. : 3+700.00



SCALA 1:200

Q.RIF. 492.00

QUOTE TERRENO	505.35	506.00	507.18	510.00	510.14	512.00	513.48	513.39	513.42	513.42	515.75	515.60	516.00	516.18	519.82	519.99
DIST.PARZIALI TERRENO	1.92	5.60	11.90	2.41	6.94	2.68	2.42	1.15	3.59	3.05	1.03	1.42	2.56	22.38	0.98	
QUOTE PROGETTO						510.93	514.08	513.98	514.08	514.00	513.98	514.04	514.04	516.02		
DIST.PARZIALI PROGETTO						5.25	0.50	1.00	3.50	3.50	1.00	0.70	0.80	3.30		

SCAVI E BONIFICHE	
STERRO	3.27 mq
SCOTICO	13.47 m

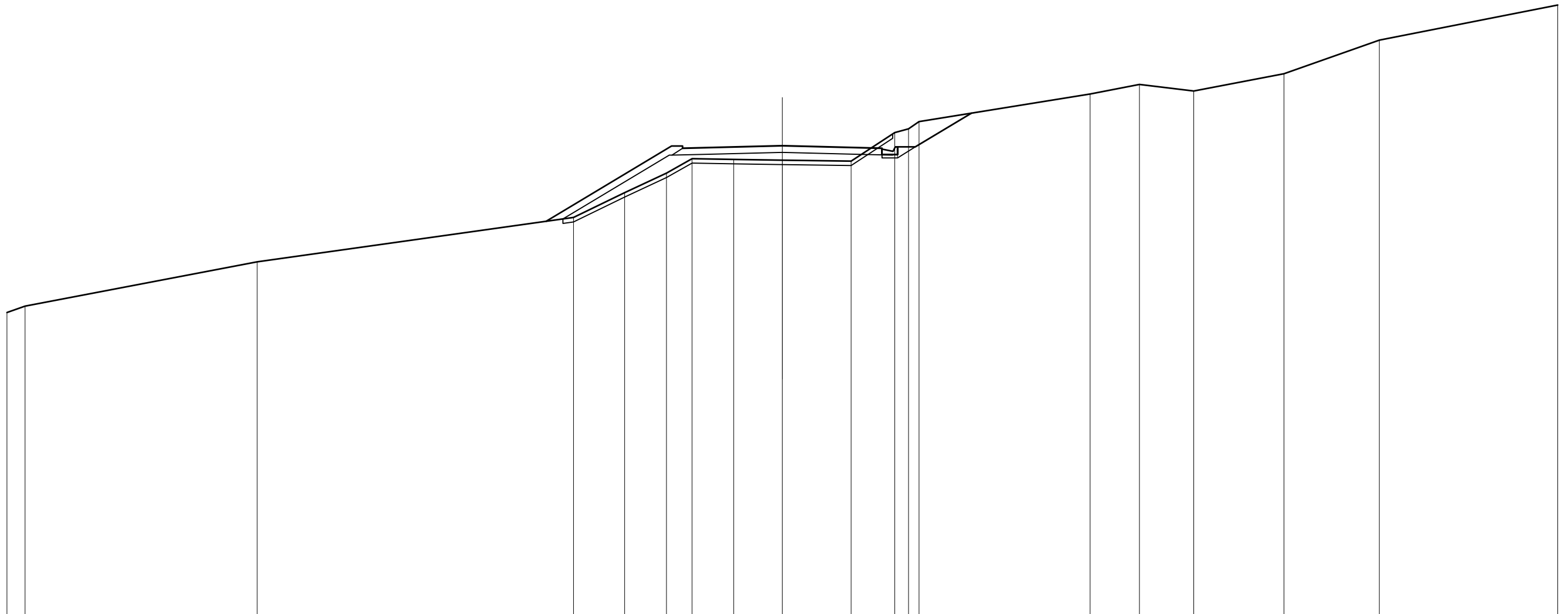
RILEVATI	
RILEVATO	7.60 mq
TERRENO VEGETALE RILEVATI	8.00 m
TERRENO VEGETALE TRINCEE	2.97 m

SOVRASTRUTTURA	
STRATO DI USURA	9.00 m

SEZIONE N. : 187
 Q. PROGETTO : 513.24
 DIST.PROG. : 3+720.00

SCALA 1:200

Q.RIF. 492.00



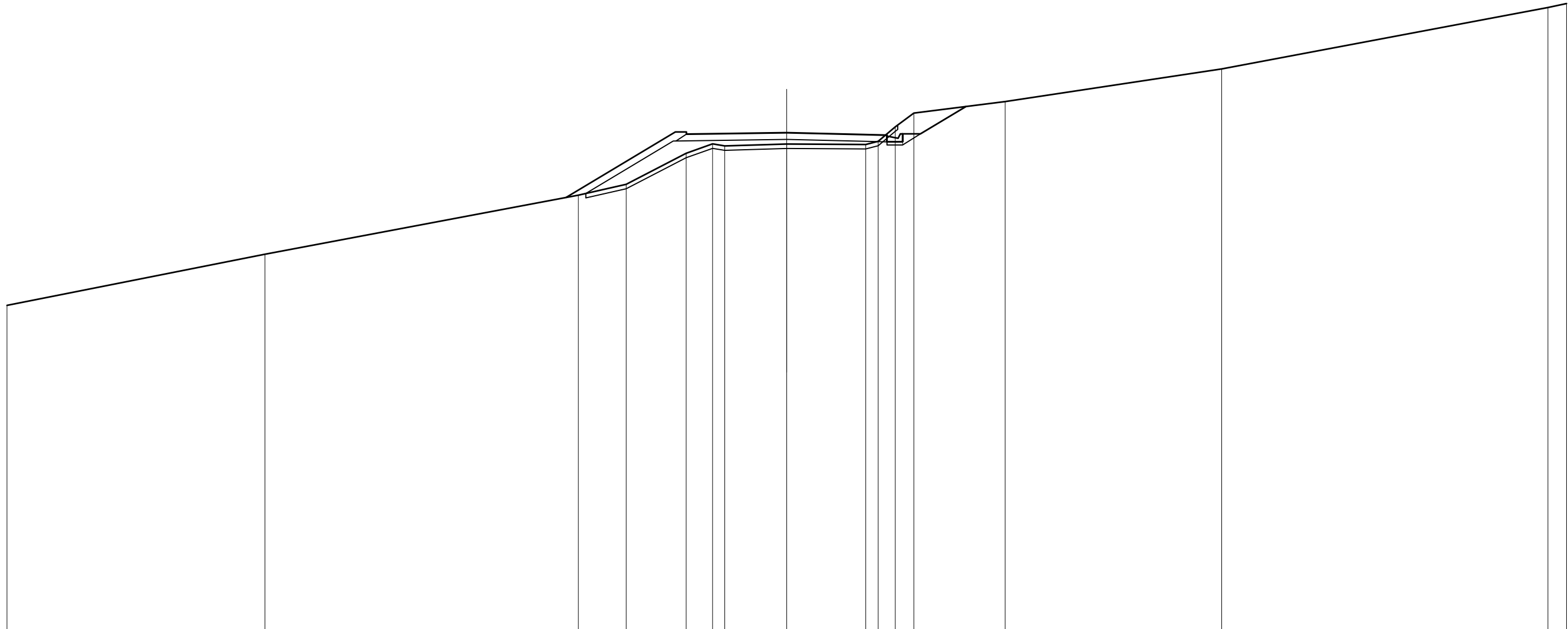
QUOTE TERRENO	505.71	506.00		508.00		510.00	511.12	512.00	512.65	512.62	512.58	512.54	513.83	514.00	514.32		515.57	516.00	515.71	516.48	518.00	519.58
DIST.PARZIALI TERRENO	0.82		10.48			2.31	1.89	1.16	1.88	2.19	3.10	1.97	0.62	0.47		7.72	2.22	2.45	4.07	4.30		8.05
QUOTE PROGETTO					509.83			513.22	513.15	513.22	513.15	513.24	513.15	513.12	513.18	513.18	514.71					
DIST.PARZIALI PROGETTO						5.66	0.50	1.00	3.50		3.50	1.00	0.70	0.80	2.54							

SCAVI E BONIFICHE	
STERRO	2.48 mq
SCOTICO	13.12 m

RILEVATI	
RILEVATO	7.22 mq
TERRENO VEGETALE RILEVATI	7.11 m
TERRENO VEGETALE TRINCEE	2.38 m

SOVRASTRUTTURA	
STRATO DI USURA	9.00 m

SEZIONE N. : 188
 Q. PROGETTO : 512.38
 DIST.PROG. : 3+740.00



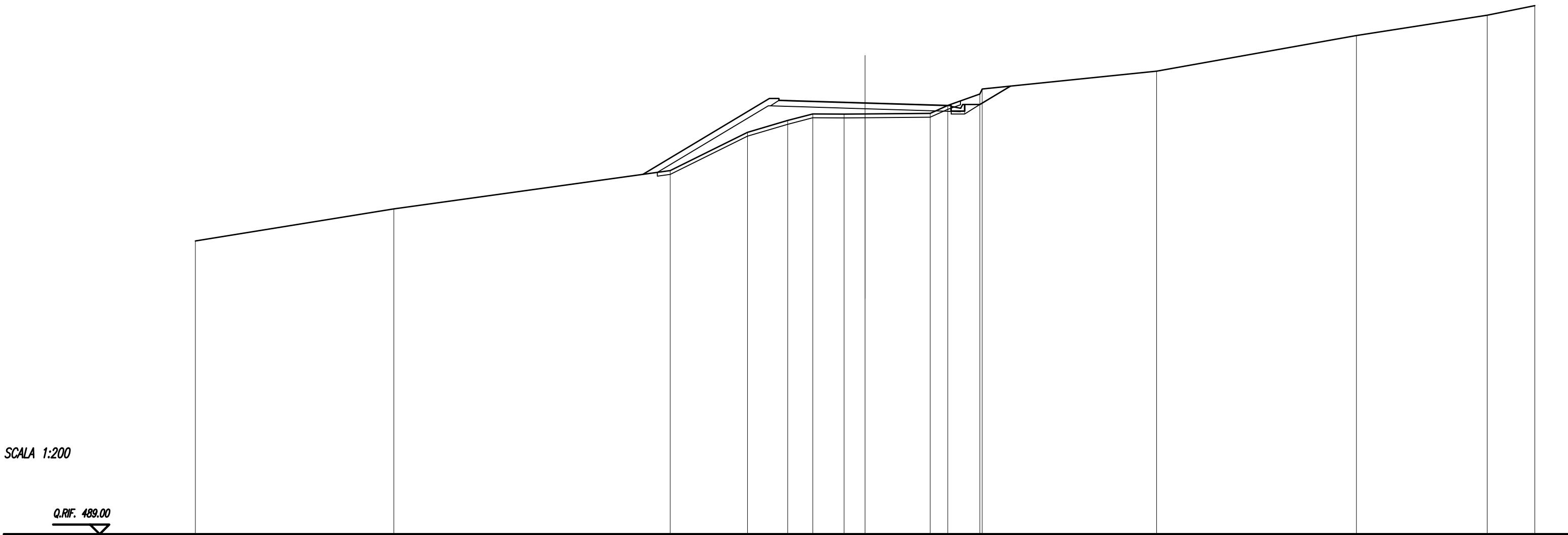
SCALA 1:200

Q.RIF. 490.00

QUOTE TERRENO	504.64	506.93	509.58	510.07	511.46	511.88	511.79	511.87	511.85	512.00	512.65	513.26	513.78	515.24	518.00	518.18	
DIST.PARZIALI TERRENO		11.58		14.07	2.15	2.69	1.18	0.55	2.78	3.55	0.56	0.77	0.83	4.10	9.72	14.64	0.84
QUOTE PROGETTO			509.48		512.42	512.38	512.46	512.32	512.33	512.38	512.30	512.27	512.33	512.33	513.56		
DIST.PARZIALI PROGETTO				4.90	0.50	1.00	3.50	3.50	1.00	0.70	0.80	2.04					

SCAVI E BONIFICHE	
STERRO	1.75 mq
SCOTICO	14.54 m
RILEVATI	
RILEVATO	9.44 mq
TERRENO VEGETALE RILEVATI	9.11 m
TERRENO VEGETALE TRINCEE	1.87 m
SOVRASTRUTTURA	
STRATO DI USURA	9.00 m

SEZIONE N. : 189
 Q. PROGETTO : 511.53
 DIST.PROG. : 3+760.00

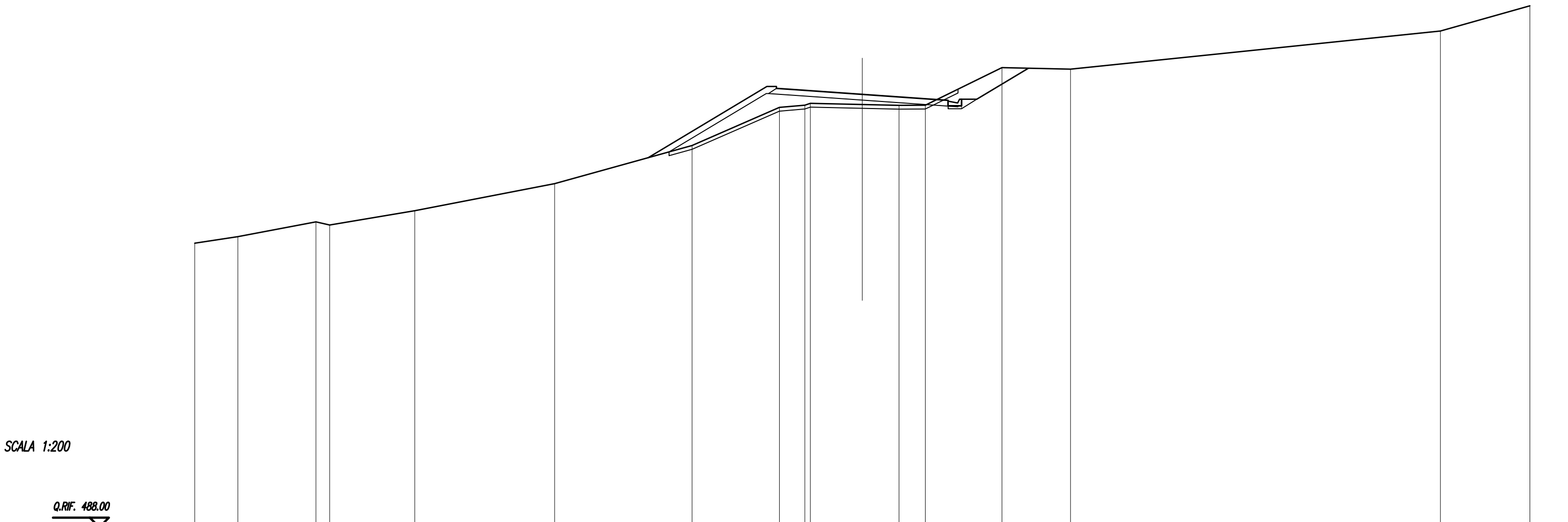


SCALA 1:200
 Q.RIF. 489.00

QUOTE TERRENO	504.32	506.00	508.00	510.00	510.62	510.96	510.95	510.96	510.99	511.40	512.00	512.26	513.19	515.06	516.12	516.62
DIST.PARZIALI TERRENO		10.37		14.44	4.04	2.10	1.31	1.64	1.10	3.40	0.92	1.68	9.11	10.44	6.83	2.49
QUOTE PROGETTO			507.80		511.77	511.67	511.77	511.67	511.64	511.53	511.43	511.39	511.45	511.45	512.42	
DIST.PARZIALI PROGETTO				6.61	0.50	1.00	3.50		3.50	1.00	0.70	0.80	1.60			

SCAVI E BONIFICHE	
STERRO	3.69 mq
SCOTICO	13.63 m
RILEVATI	
RILEVATO	8.59 mq
TERRENO VEGETALE RILEVATI	8.66 m
TERRENO VEGETALE TRINCEE	3.16 m
SOVRASTRUTTURA	
STRATO DI USURA	9.00 m

SEZIONE N. : 190
 Q. PROGETTO : 510.68
 DIST.PROG. : 3+780.00

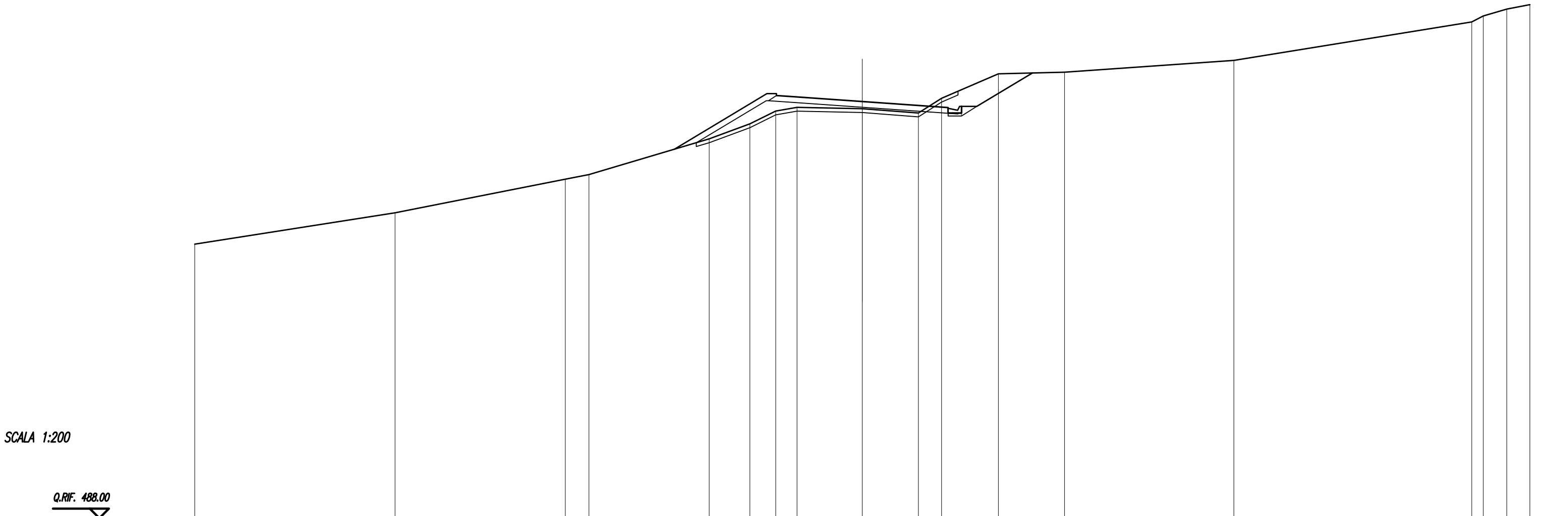


SCALA 1:200
 Q.RIF. 488.00

QUOTE TERRENO	502.88	503.23	504.00	503.84	504.58	506.00	508.00	510.00	510.11	510.21	510.15	510.10	510.11	512.08	512.00	514.00	515.32
DIST.PARZIALI TERRENO	2.26	4.09	0.72	4.46	7.33	7.20	4.58	1.34	2.72	1.92	1.38	4.02	3.60	19.39	4.69		
QUOTE PROGETTO						507.36		511.10	511.00	511.10	510.68	510.44	510.37	510.43	510.43	512.05	
DIST.PARZIALI PROGETTO							6.22	0.50	1.00	3.50	3.50	1.00	0.70	0.80	2.71		

SCAVI E BONIFICHE	
STERRO	4.79 mq
SCOTICO	11.78 m
RILEVATI	
RILEVATO	5.70 mq
TERRENO VEGETALE RILEVATI	7.06 m
TERRENO VEGETALE TRINCEE	3.40 m
SOVRASTRUTTURA	
STRATO DI USURA	9.00 m

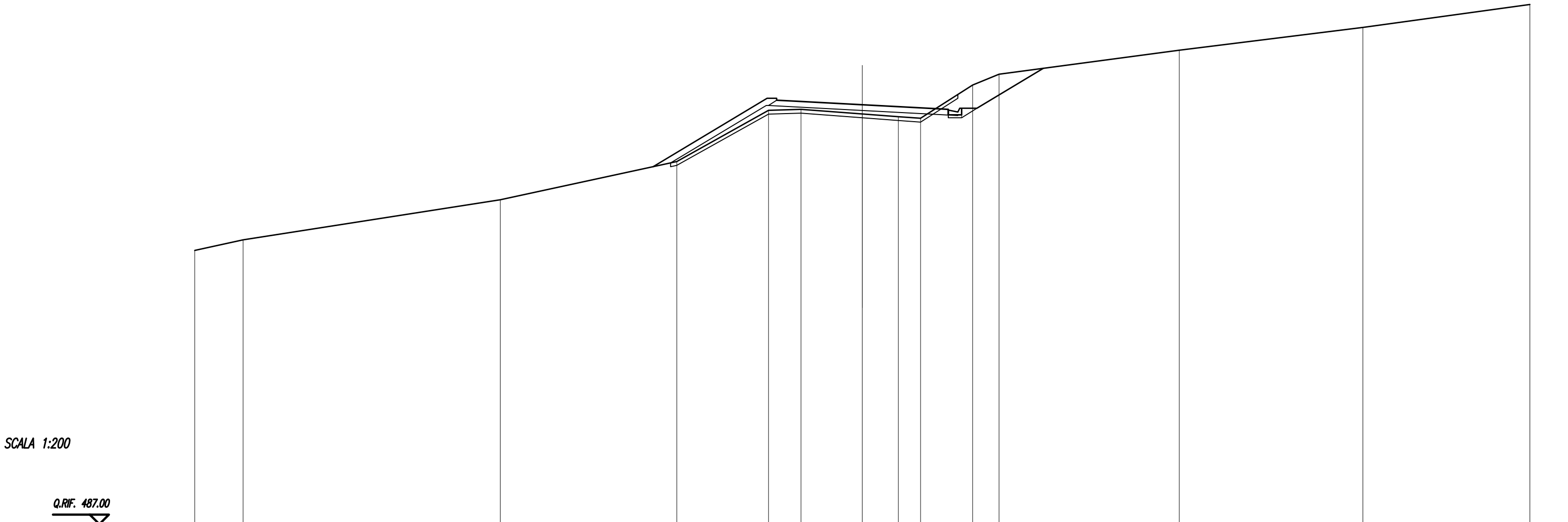
SEZIONE N. : 191
 Q. PROGETTO : 509.83
 DIST.PROG. : 3+800.00



QUOTE TERRENO	502.36	504.00	505.76	506.00	507.87	508.66	509.33	509.52	509.45	509.23	510.00	511.28	511.36	511.98	514.00	514.31	514.67	514.91
DIST.PARZIALI TERRENO		10.50	8.92	1.24	6.30	2.13	1.36	1.12	3.42	2.94	1.22	2.98	3.47	8.88	12.47	0.61	1.23	1.21
QUOTE PROGETTO					507.33		510.24	510.14	510.24	510.14	510.07		509.83	509.58	509.51	509.57	509.57	511.32
DIST.PARZIALI PROGETTO						4.86	0.50	1.00	3.50	3.50	1.00	0.70	0.80	2.92				

SCAVI E BONIFICHE	
STERRO	4.93 mq
SCOTICO	13.56 m
RILEVATI	
RILEVATO	5.40 mq
TERRENO VEGETALE RILEVATI	8.36 m
TERRENO VEGETALE TRINCEE	4.07 m
SOVRASTRUTTURA	
STRATO DI USURA	9.00 m


SEZIONE N. : 192
 Q. PROGETTO : 508.98
 DIST.PROG. : 3+820.00



QUOTE TERRENO	501.34	501.90	504.00	506.00	508.69	508.73	508.49	508.35	508.27	510.01	510.58	511.84	513.03	514.23	
DIST.PARZIALI TERRENO	2.54	13.48	9.25	4.81	1.70	3.21	1.89	1.16	2.73	1.38	9.45	9.63	8.75		
QUOTE PROGETTO				505.73	509.31	509.21	509.31	509.21	509.16	508.98	508.79	508.74	508.80	508.80	510.89
DIST.PARZIALI PROGETTO				5.97	0.50	1.00	3.49	3.51	1.00	0.70	0.80	3.49			

SCAVI E BONIFICHE	
STERRO	3.68 mq
SCOTICO	12.89 m
RILEVATI	
RILEVATO	5.89 mq
TERRENO VEGETALE RILEVATI	7.84 m
TERRENO VEGETALE TRINCEE	3.71 m
SOVRASTRUTTURA	
STRATO DI USURA	9.00 m

SEZIONE N. : 193
 Q. PROGETTO : 508.12
 DIST.PROG. : 3+840.00



SCALA 1:200

QUOTE TERRENO	500.00	500.00	502.00	504.00	506.00	507.36	507.45	507.82	507.72	507.64	507.64	508.00	508.27	509.61	510.00	511.28	512.36	512.55	514.00	514.17
DIST.PARZIALI TERRENO		9.03		12.19	6.88	1.91	1.83	3.07	2.28	0.89	1.01	0.44	2.30	2.40	8.28	5.67	3.83	7.46	0.43	
QUOTE PROGETTO					504.95	508.26	508.16	508.26	508.15	508.12	508.04	508.01	508.07	508.07	509.98					
DIST.PARZIALI PROGETTO						5.52	0.50	1.00	3.49	3.51	1.00	0.70	0.80	3.18						

SCAVI E BONIFICHE	
STERRO	2.45 mq
SCOTICO	13.90 m

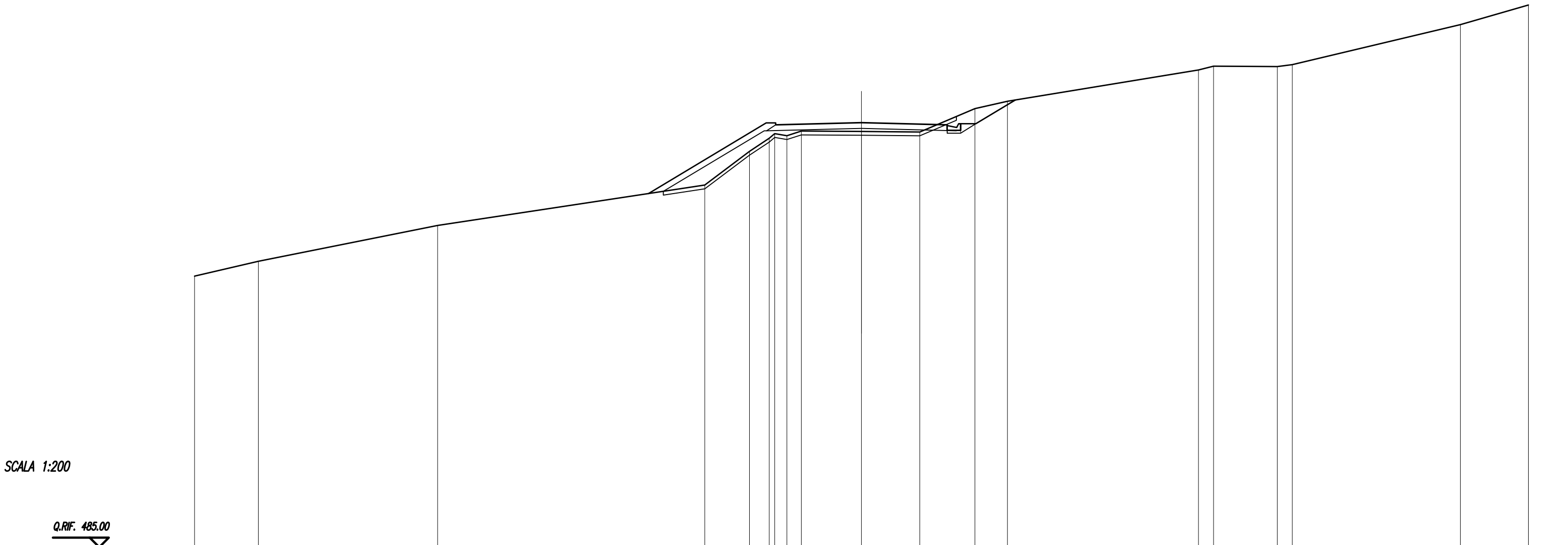
RILEVATI	
RILEVATO	7.53 mq
TERRENO VEGETALE RILEVATI	8.61 m
TERRENO VEGETALE TRINCEE	2.41 m

SOVRASTRUTTURA	
STRATO DI USURA	9.00 m

SEZIONE N. : 194
 Q. PROGETTO : 507.27
 DIST.PROG. : 3+860.00

SCALA 1:200


Q.RIF. 485.00



QUOTE TERRENO	499.22	500.00	501.88	504.00	505.77	506.45	506.70	506.59	506.83	506.81	506.78	508.01	508.40	510.04	510.24	510.22	510.32	512.42	513.45
DIST.PARZIALI TERRENO	3.35	9.40	14.02	2.34	1.04	0.64	0.76	3.15	3.06	2.90	1.70	10.03	0.79	3.35	0.79	8.82	3.57		
QUOTE PROGETTO			503.55		507.26	507.16	507.20	507.16	507.18	507.27	507.18	507.16	507.22	507.22	508.46				
DIST.PARZIALI PROGETTO			6.18	0.50	1.00	3.50	3.50	1.00	0.70	0.80	2.07								

SCAVI E BONIFICHE	
STERRO	2.18 mq
SCOTICO	12.64 m
RILEVATI	
RILEVATO	5.08 mq
TERRENO VEGETALE RILEVATI	6.92 m
TERRENO VEGETALE TRINCEE	2.33 m
SOVRASTRUTTURA	
STRATO DI USURA	9.00 m

SEZIONE N. : 195
 Q. PROGETTO : 506.42
 DIST.PROG. : 3+880.00

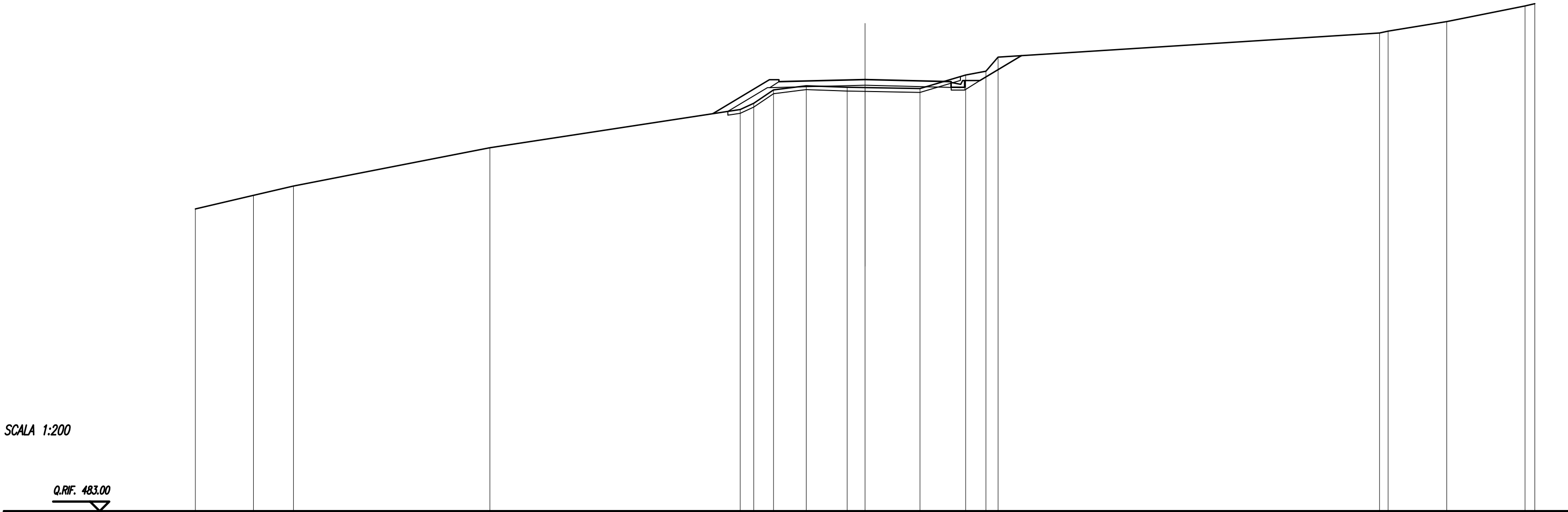


SCALA 1:200
 Q.RIF. 484.00

QUOTE TERRENO	498.65 498.78		502.00		504.00	505.81 505.80 505.99	505.98 505.98	506.00	507.59 507.53	507.81	508.03	508.23 508.15 508.19	508.87	510.00	510.82
DIST.PARZIALI TERRENO	0.64	15.83		11.23	2.31	0.71 0.83	3.25	3.67	3.44	0.63 1.73	3.91	2.86 1.42	4.40	9.78	3.05
QUOTE PROGETTO				503.57		506.41 506.31 506.41 506.31 506.33	506.42	506.33	506.31 506.37 506.37	507.57					
DIST.PARZIALI PROGETTO				4.73		0.50 1.00	3.50	3.50	1.00 0.70 0.80	2.00					

SCAVI E BONIFICHE	
STERRO	2.10 mq
SCOTICO	10.67 m
RILEVATI	
RILEVATO	3.39 mq
TERRENO VEGETALE RILEVATI	4.85 m
TERRENO VEGETALE TRINCEE	2.53 m
SOVRASTRUTTURA	
STRATO DI USURA	9.00 m

SEZIONE N. : 196
 Q. PROGETTO : 505.57
 DIST.PROG. : 3+900.00

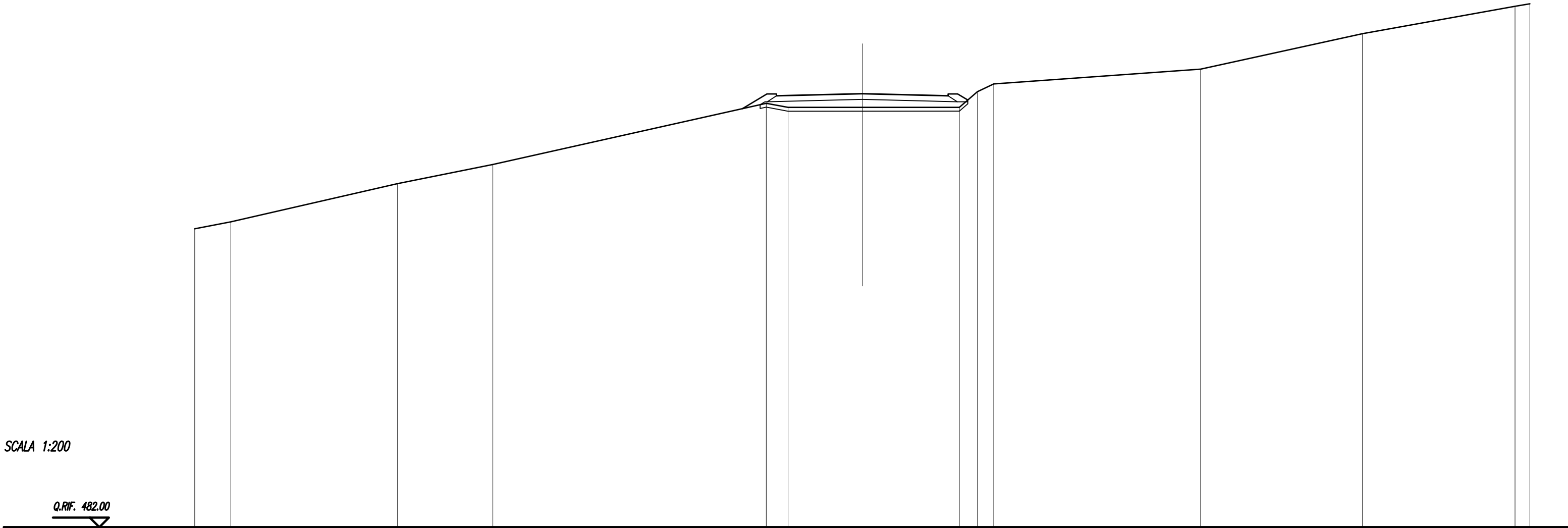


SCALA 1:200
 Q.RIF. 483.00

QUOTE TERRENO	498.80	499.51	500.00		502.00					504.00	504.32	505.02	505.24	505.16	505.15	505.09	505.80	506.00	506.74			508.00	508.10	508.60	509.41	509.53
DIST.PARZIALI TERRENO	3.04	2.09		10.27			13.08			0.71	1.03	1.71	2.14	0.94	2.87	2.39	1.06	0.64				19.93	0.45	3.07	4.09	0.51
QUOTE PROGETTO									503.78	505.55	505.45	505.52	505.45	505.48	505.57	505.48	505.45	505.51	505.51	506.82						
DIST.PARZIALI PROGETTO									2.96	0.30	1.00	3.50		3.50	1.00	0.70	0.80	2.17								

SCAVI E BONIFICHE	
SCOTICO	10.89 m
RILEVATI	
RILEVATO	5.68 mq
TERRENO VEGETALE RILEVATI	3.32 m
SOVRASTRUTTURA	
STRATO DI USURA	9.00 m

SEZIONE N. : 197
 Q. PROGETTO : 504.72
 DIST.PROG. : 3+920.00



QUOTE TERRENO	497.63	498.00		500.00	501.00			504.21	504.00	504.00	504.00	504.82	505.22		506.00		507.86		509.30	509.42	
DIST.PARZIALI TERRENO	1.89		8.74		5.00		14.33		1.14	3.89		5.09	0.95	0.86	10.85		8.49		8.00	0.78	
QUOTE PROGETTO								503.93	504.70	504.60	504.70	504.60	504.70	504.38							
DIST.PARZIALI PROGETTO								1.29	0.50	1.00	3.50		3.50	1.00	0.50	0.53					

SCAVI E BONIFICHE	
STERRO	11.61 mq
SCOTICO	8.15 m


RILEVATI	
RILEVATO	2.76 mq
TERRENO VEGETALE RILEVATI	1.40 m
TERRENO VEGETALE TRINCEE	8.45 m

SOVRASTRUTTURA	
STRATO DI USURA	9.00 m

SEZIONE N. : 200
 Q. PROGETTO : 502.16
 DIST.PROG. : 3+980.00

SCALA 1:200

Q.RIF. 480.00



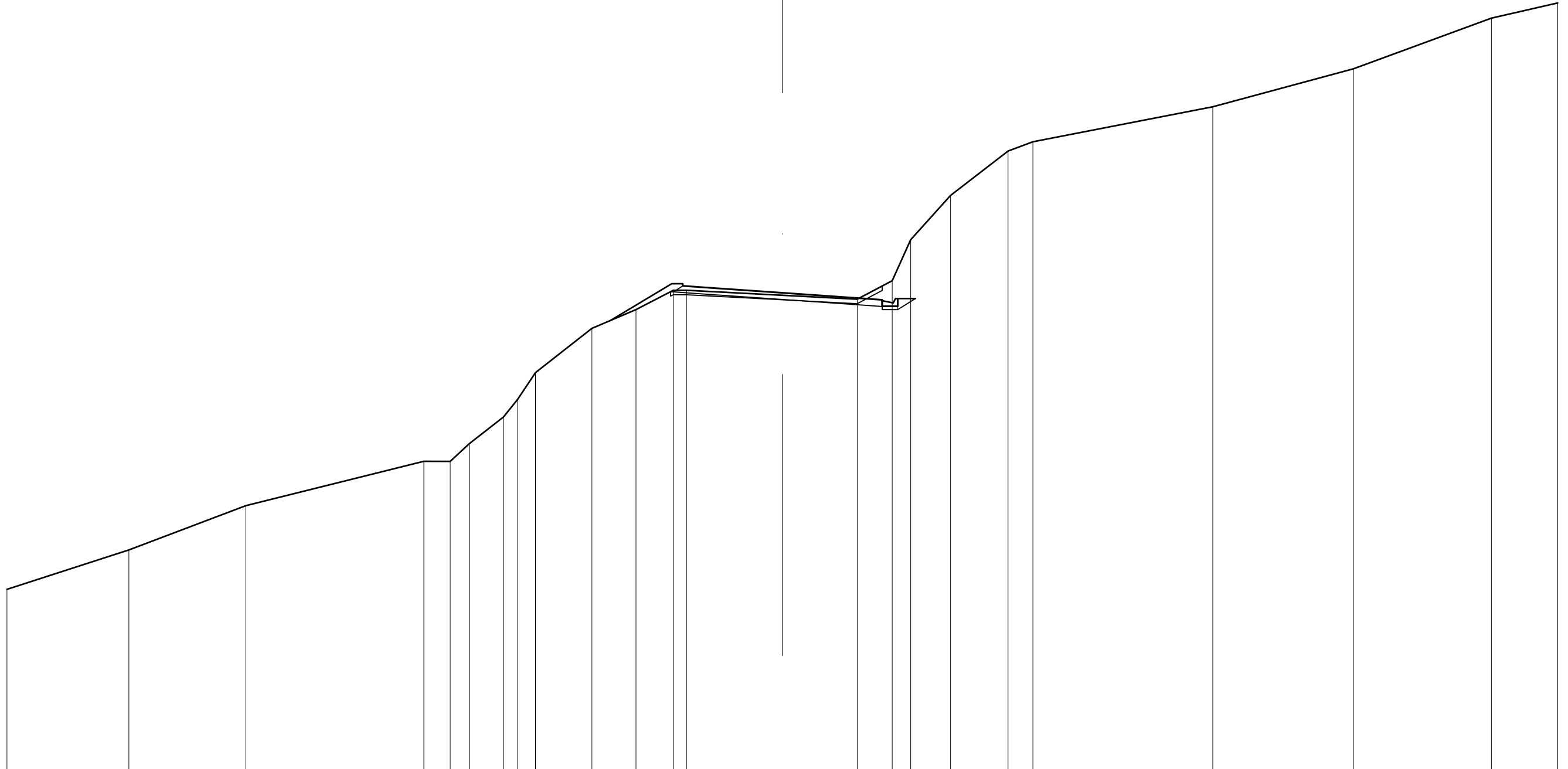
QUOTE TERRENO	490.26		493.46	494.00	494.76	495.62	495.59	496.00	497.80	498.00		500.37	501.71	501.92	501.86	501.78	502.00	504.87	505.63	505.85	506.12		508.00		510.19		512.00	512.02
DIST.PARZIALI TERRENO		12.33	2.03	2.11	3.41	0.90	2.46		4.49		2.80	1.13	2.79	3.15	1.34	3.49	0.75	1.05	2.86		9.01		7.49		5.76			
QUOTE PROGETTO													502.57	502.47	502.57	502.47	502.40					506.25						
DIST.PARZIALI PROGETTO													0.50	1.00	3.50	3.50	1.00	0.70	0.80	7.24								

SCAVI E BONIFICHE	
STERRO	5.00 mq
SCOTICO	5.04 m
RILEVATI	
RILEVATO	0.29 mq
TERRENO VEGETALE RILEVATI	4.63 m
SOVRASTRUTTURA	
STRATO DI USURA	9.00 m

SEZIONE N. : 203
 Q. PROGETTO : 499.60
 DIST.PROG. : 4+040.00

SCALA 1:200

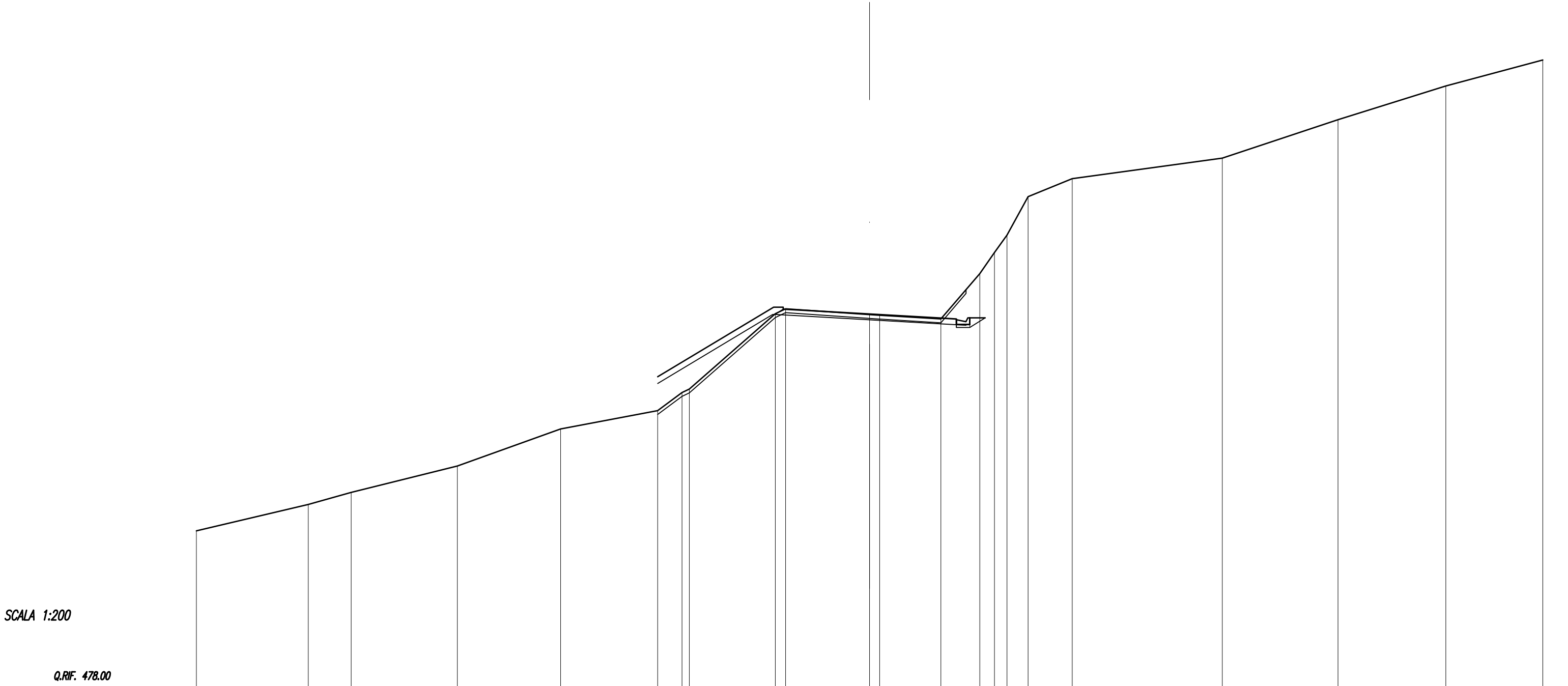
Q.RIF. 478.00



QUOTE TERRENO	486.22	488.00	490.00	492.00	492.00	492.80	494.00	494.79	496.00	498.00	498.85	499.72	499.72	499.49	499.32	500.15	502.00	504.00	506.00	506.42	508.00	509.71	512.00	512.68
DIST.PARZIALI TERRENO		5.50	5.28	8.03	1.19	0.86	1.54	0.64	0.80	2.55	1.99	1.69	0.60	4.32	3.38	1.58	0.83	1.80	2.59	1.12	8.12	6.35	6.22	2.99
QUOTE PROGETTO										498.36		500.02	499.92	500.02	499.92	499.85								
DIST.PARZIALI PROGETTO										2.77	0.50	1.00	3.49	3.51	1.00	0.70	0.80							

SCAVI E BONIFICHE	
STERRO	6.13 mq
SCOTICO	6.12 m
RILEVATI	
RILEVATO	6.43 mq
TERRENO VEGETALE RILEVATI	8.43 m
SOVRASTRUTTURA	
STRATO DI USURA	9.00 m

SEZIONE N. : 205
 Q. PROGETTO : 497.90
 DIST.PROG. : 4+080.00



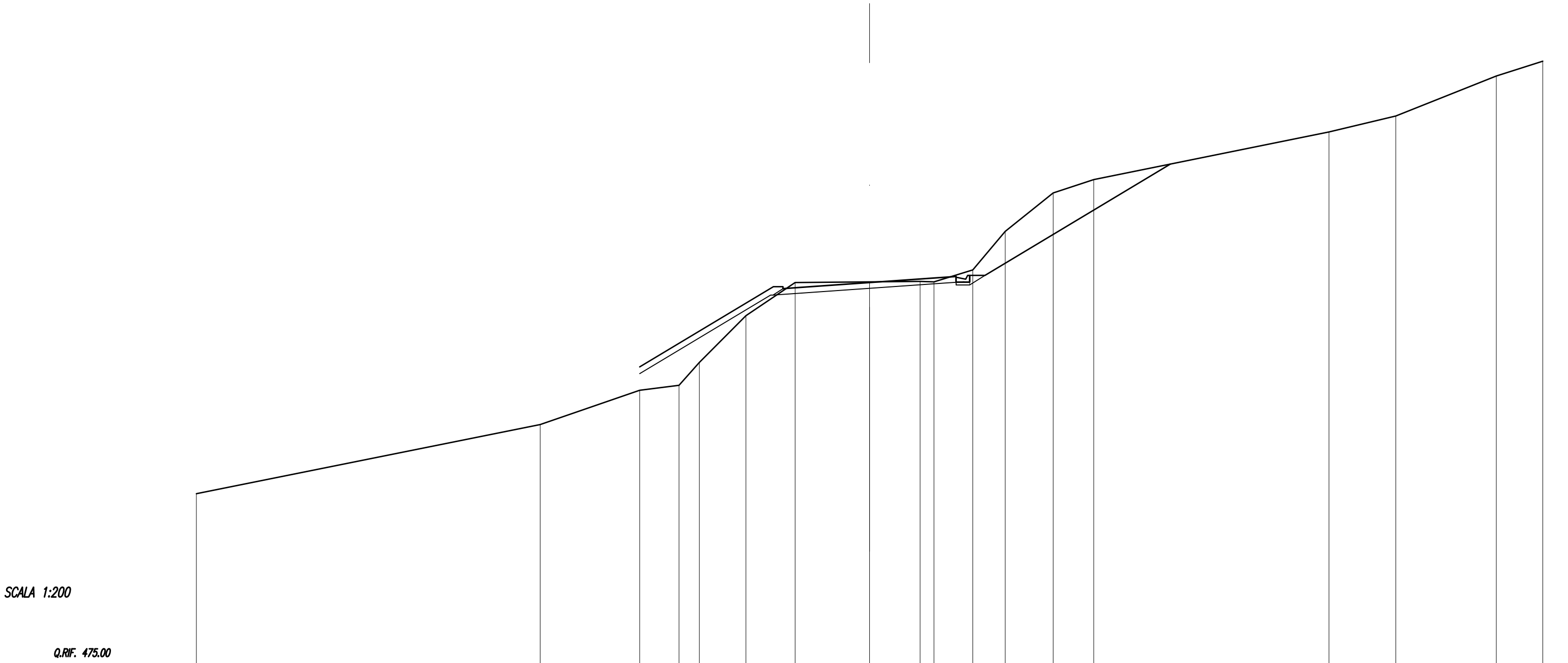
SCALA 1:200

Q.RIF. 478.00

QUOTE TERRENO	486.63	488.00	488.63	490.00	491.93	492.88	493.82	494.00	497.91	498.17	497.87	497.83	497.64	500.00	501.10	502.00	504.00	504.94	506.00	508.00	509.75	511.10
DIST.PARZIALI TERRENO		5.82	2.23	5.52	5.37	5.05	1.26	0.38	4.47	0.53	4.37	0.52	3.18	2.02	0.76	0.65	1.10	2.30	7.80	6.01	5.61	5.04
QUOTE PROGETTO						494.64			498.25	498.15	498.25	498.15	497.90	497.70	497.64	497.70	497.70					
DIST.PARZIALI PROGETTO							6.03		0.50	1.00	3.49	3.51	1.00	0.70	0.80							

SCAVI E BONIFICHE	
STERRO	17.38 mq
RILEVATI	
RILEVATO	6.72 mq
TERRENO VEGETALE RILEVATI	9.51 m
TERRENO VEGETALE TRINCEE	11.24 m
SOVRASTRUTTURA	
STRATO DI USURA	9.00 m

SEZIONE N. : 208
 Q. PROGETTO : 495.34
 DIST.PROG. : 4+140.00

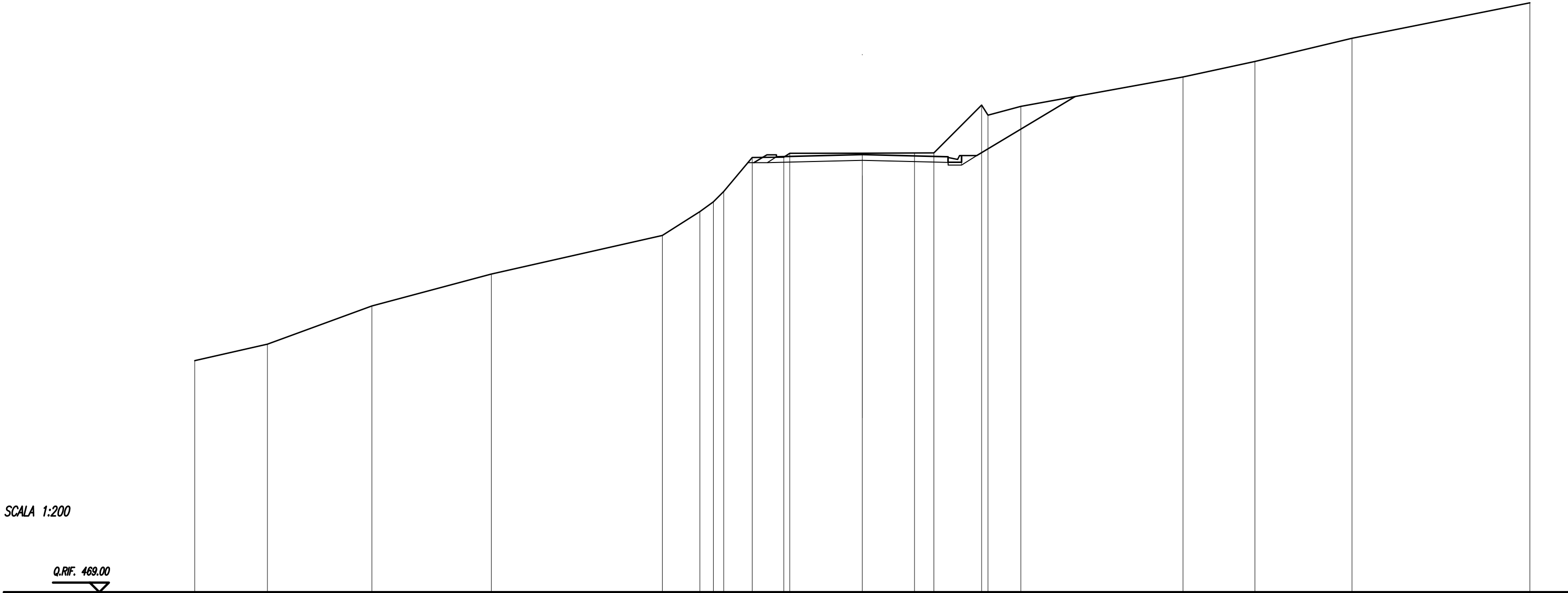


SCALA 1:200
 Q.RIF. 475.00

QUOTE TERRENO	484.36		487.96	489.74	490.00	491.19	493.62	495.34	495.38	495.40	495.38	496.00	498.00	500.00	500.69		503.17	504.00	506.08	506.85
DIST.PARZIALI TERRENO		17.88	5.17	2.04	1.06	2.42	2.56	3.87	2.63	0.72	2.02	1.69	2.49	2.11		12.23	3.47	5.23	2.42	
QUOTE PROGETTO				490.96				495.13 495.07 495.12 495.05 495.10	495.34		495.59 495.66 495.72 495.72					501.50				
DIST.PARZIALI PROGETTO						6.95		0.50 1.00	3.50	3.50	1.00 0.70 0.80			9.64						

SCAVI E BONIFICHE	
STERRO	13.00 mq
RILEVATI	
TERRENO VEGETALE RILEVATI	2.20 m
TERRENO VEGETALE TRINCEE	6.02 m
SOVRASTRUTTURA	
STRATO DI USURA	9.00 m

SEZIONE N. : 212
 Q. PROGETTO : 491.93
 DIST.PROG. : 4+220.00



SCALA 1:200
 Q.RIF. 469.00

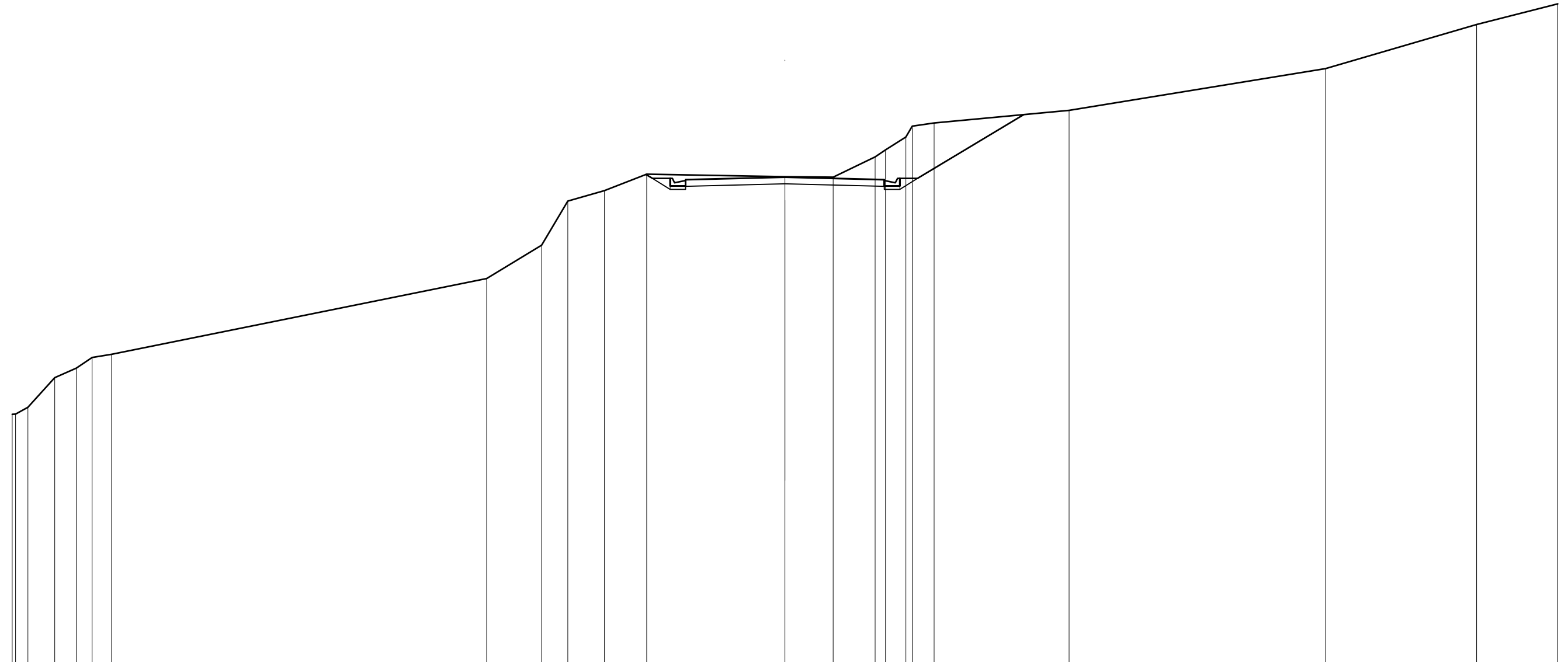
QUOTE TERRENO	481.13	482.00	484.00	485.67	487.70	488.94	489.46	490.00	491.78	491.80	492.00	492.01	492.02	492.02	494.53	494.00	494.46	496.00	496.81	498.03	499.89
DIST.PARZIALI TERRENO	3.81	5.48	6.26	8.97	1.97	0.70	0.54	1.49	1.66	3.80	2.74	1.01	2.50	0.33	1.73	8.50	3.77	5.09	9.33		
QUOTE PROGETTO									491.51	491.92	491.82	491.92	491.85	491.82	491.88	491.88	494.98				
DIST.PARZIALI PROGETTO									0.69	0.50	1.00	3.50	3.50	1.00	0.70	0.80	5.16				

SCAVI E BONIFICHE	
STERRO	14.84 mq
RILEVATI	
TERRENO VEGETALE RILEVATI	1.60 m
TERRENO VEGETALE TRINCEE	5.96 m
SOVRASTRUTTURA	
STRATO DI USURA	9.00 m

SEZIONE N. : 213
 Q. PROGETTO : 491.08
 DIST.PROG. : 4+240.00

SCALA 1:200

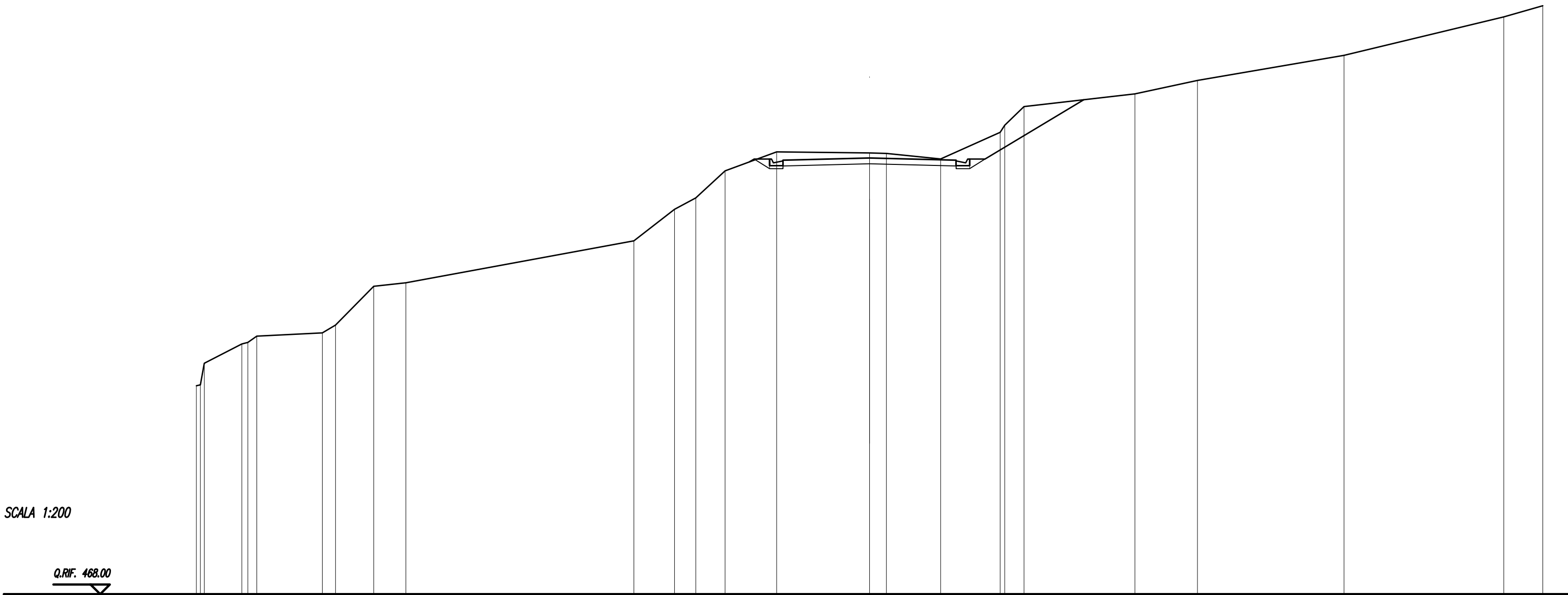
Q.RIF. 469.00



QUOTE TERRENO	480.34	480.35	480.66	482.00	482.43	482.91	483.06	486.49	488.00	490.00	490.47	491.22	491.11	491.08	492.00	492.32	492.90	493.39	493.54	494.11	496.00	498.00	498.93
DIST.PARZIALI TERRENO	0.56	1.22	0.98	0.71	0.88	16.99	2.49	1.18	1.66	1.91	6.26	2.18	1.90	0.47	0.92	0.99	6.11	11.61	6.84	3.67			
QUOTE PROGETTO												491.21	491.08	490.99	490.97	491.03	491.03	491.03	493.92				
DIST.PARZIALI PROGETTO												0.80	0.70	1.00	3.50	3.50	1.00	0.70	0.80	4.81			

SCAVI E BONIFICHE	
STERRO	12.27 mq
RILEVATI	
RILEVATO	0.01 mq
TERRENO VEGETALE RILEVATI	1.60 m
TERRENO VEGETALE TRINCEE	6.29 m
SOVRASTRUTTURA	
STRATO DI USURA	9.00 m

SEZIONE N. : 214
 Q. PROGETTO : 490.67
 DIST.PROG. : 4+249.75



SCALA 1:200
 Q.RIF. 468.00

QUOTE TERRENO	478.83	478.88	480.00	481.00	481.08	481.41	481.58	481.98	484.00	484.18	486.36	488.00	488.59	490.00	490.99	490.93	490.90	490.62	492.00	492.37	493.34	494.00	494.70	496.00	498.00	498.58
DIST.PARZIALI TERRENO	1.95	0.47	3.41	0.69	1.99	1.67	11.86	2.11	1.11	1.52	2.68	4.83	0.87	2.82	3.10	1.00	5.77	3.25	7.62	8.31	2.03					
QUOTE PROGETTO											490.47	490.61	490.61	490.55	490.58	490.67		490.58	490.55	490.61	490.61		493.70			
DIST.PARZIALI PROGETTO											0.80	0.70	1.00	3.50	3.50	1.00	0.70	0.80	5.14							