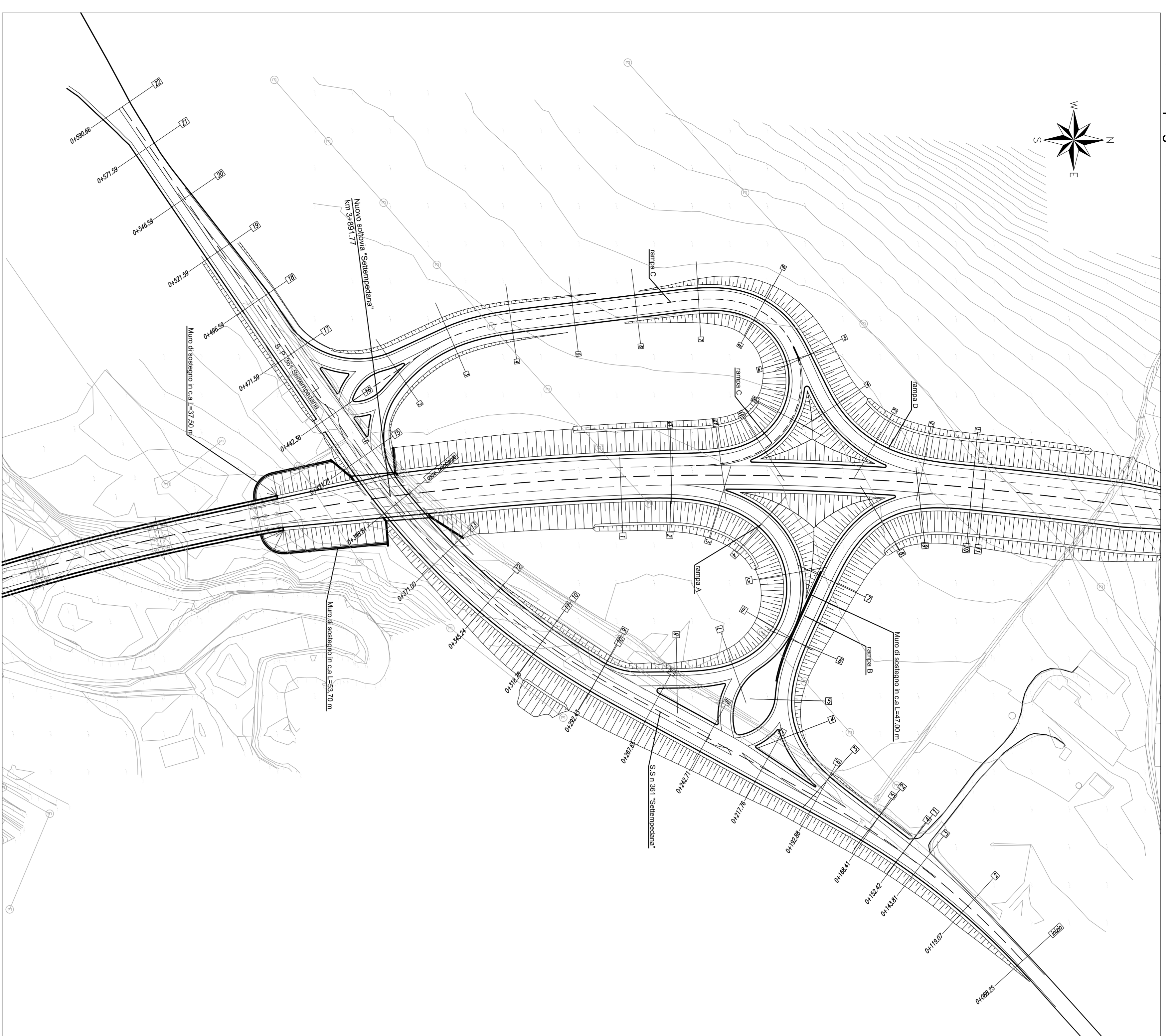
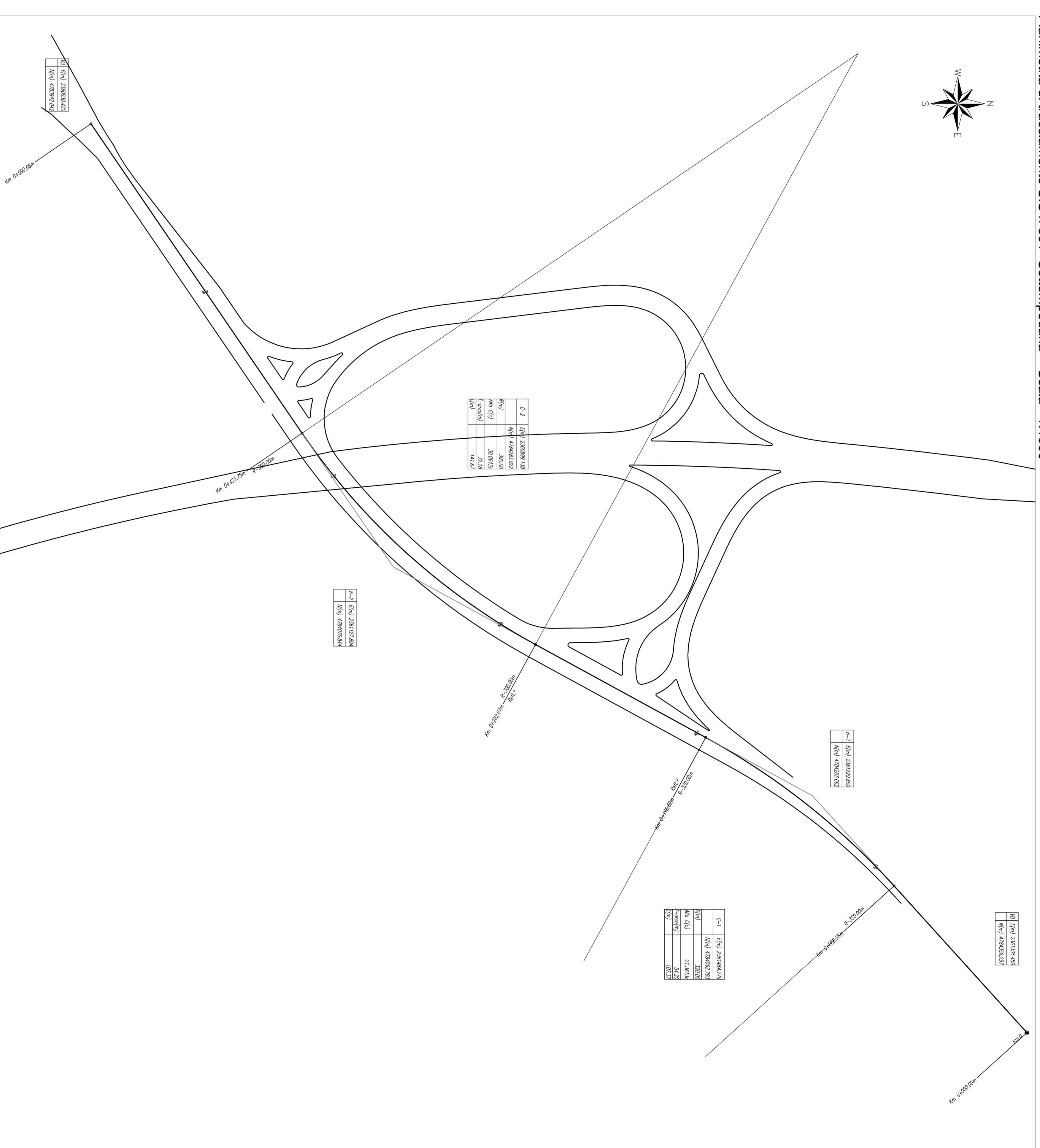


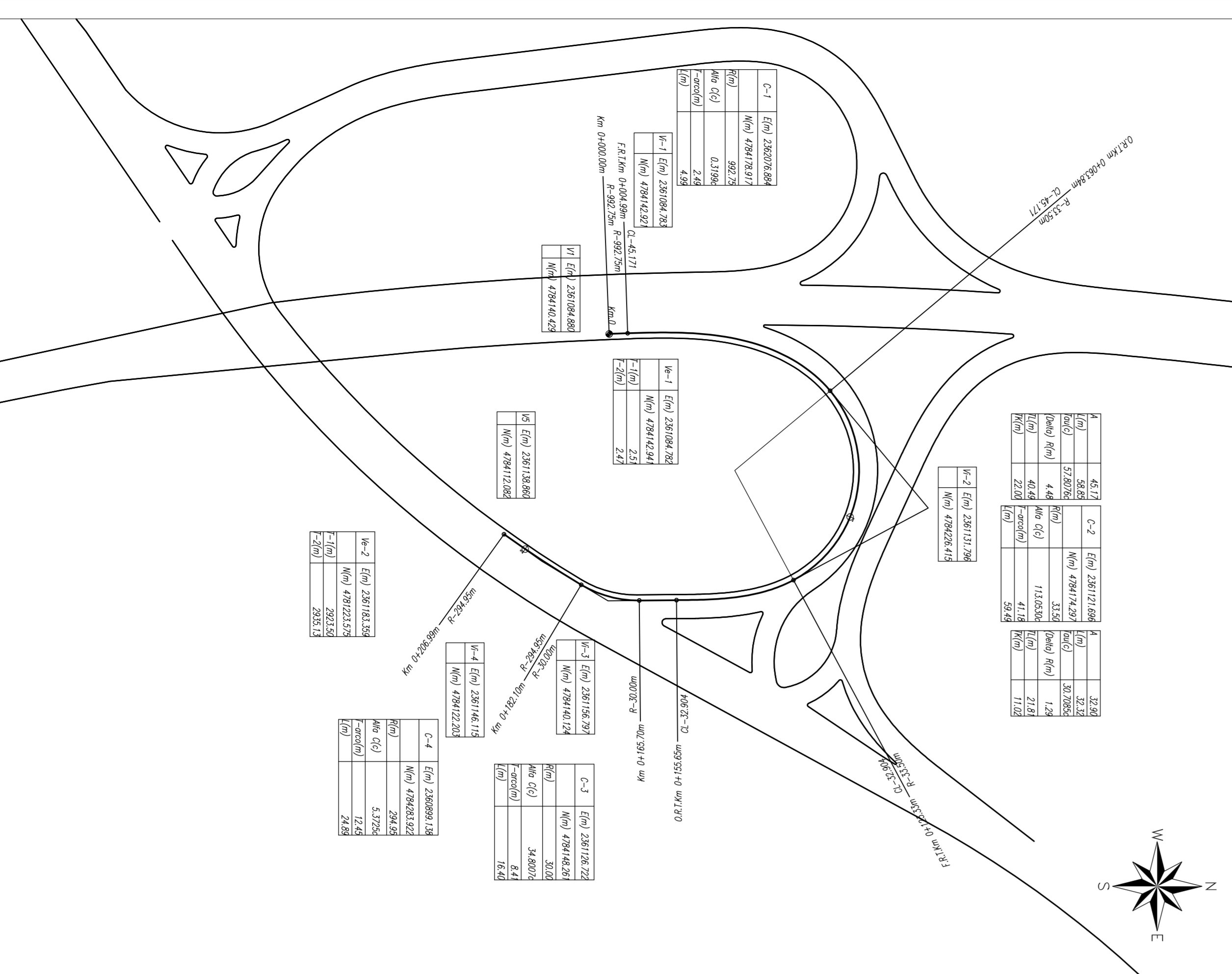
Planimetria di progetto - Scala - 1:1000



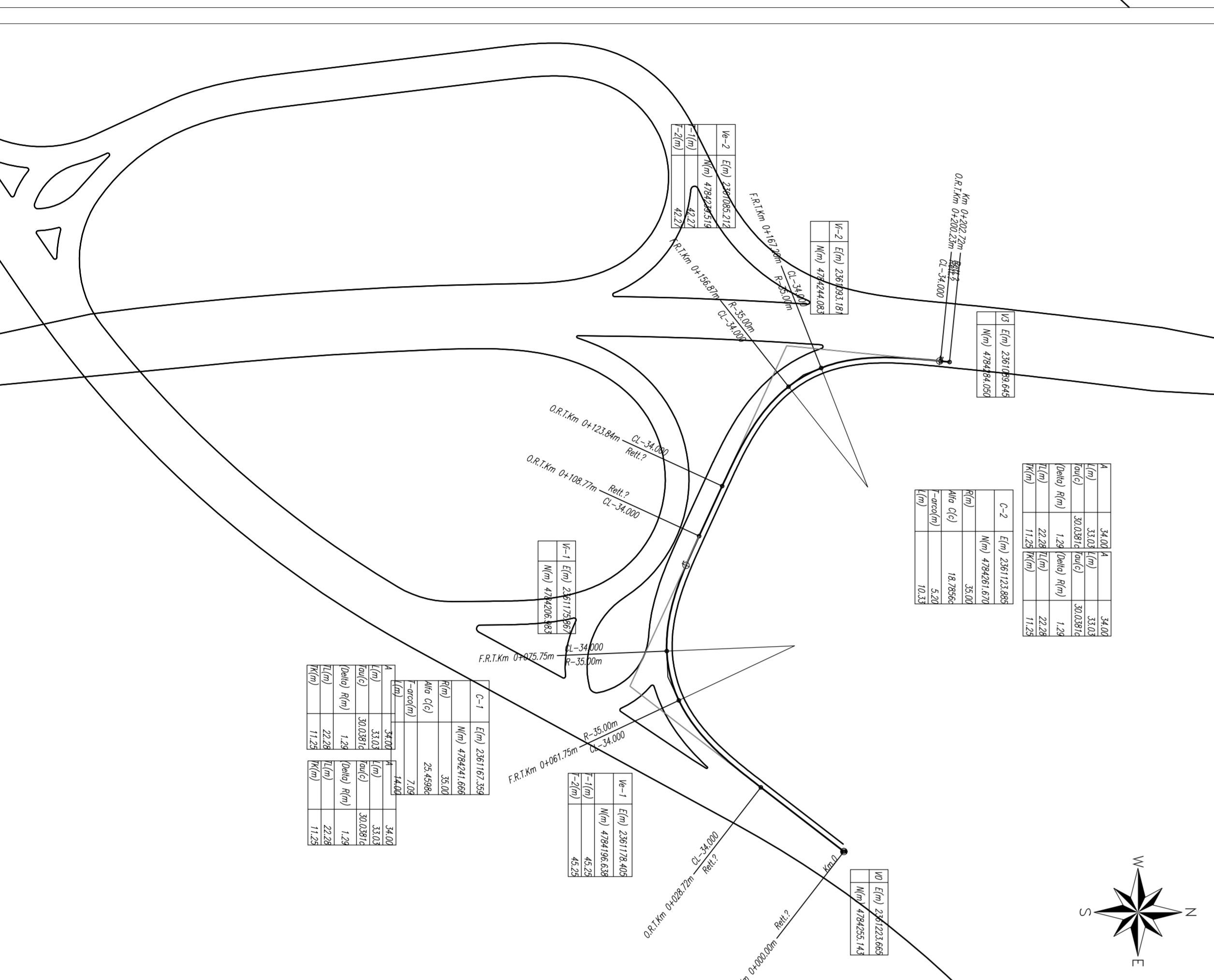
Planimetria di tracciamento S.S n 361 "Settempedana" - Scala - 1:1000



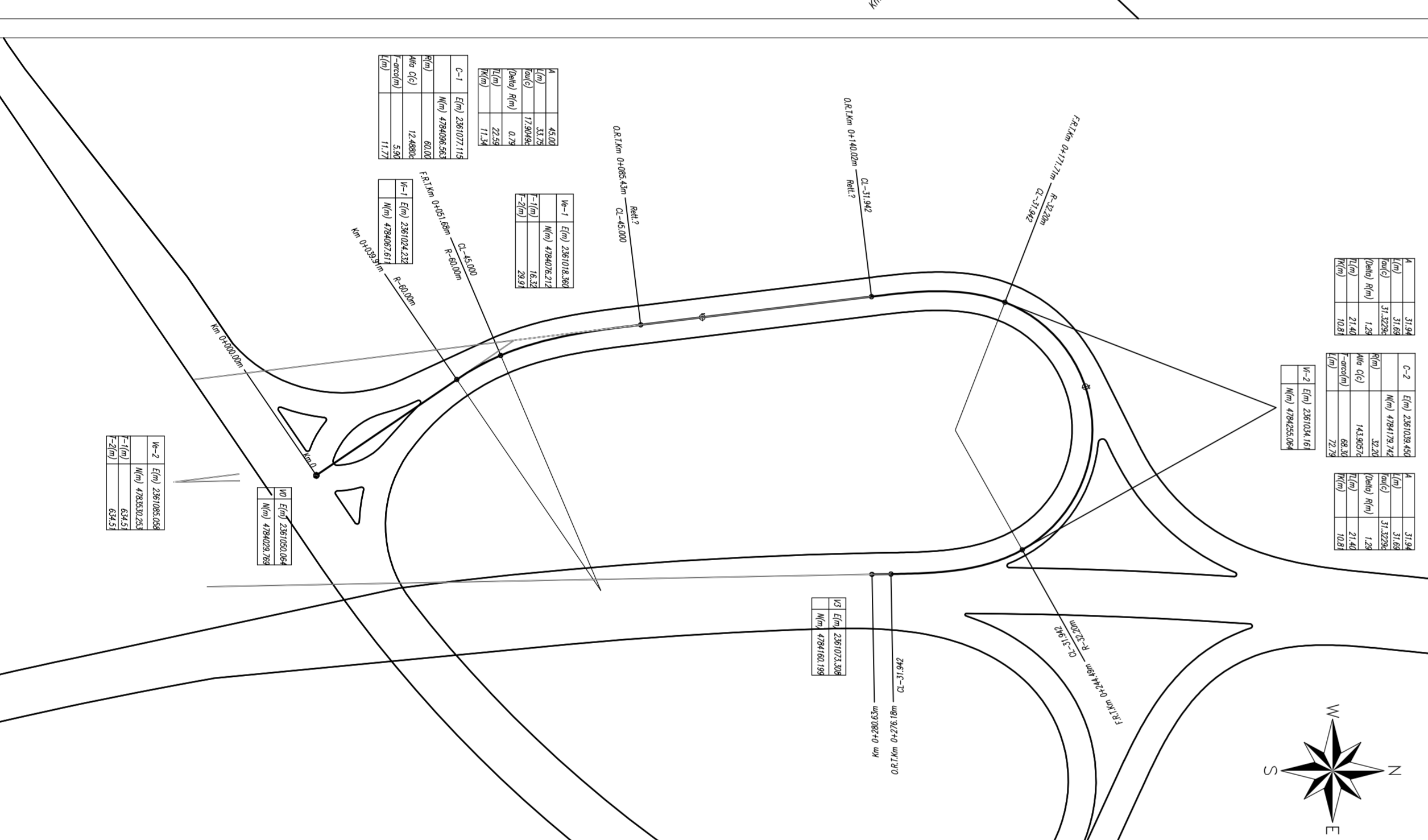
Planimetria di tracciamento rampa "A" - Scala - 1:1000



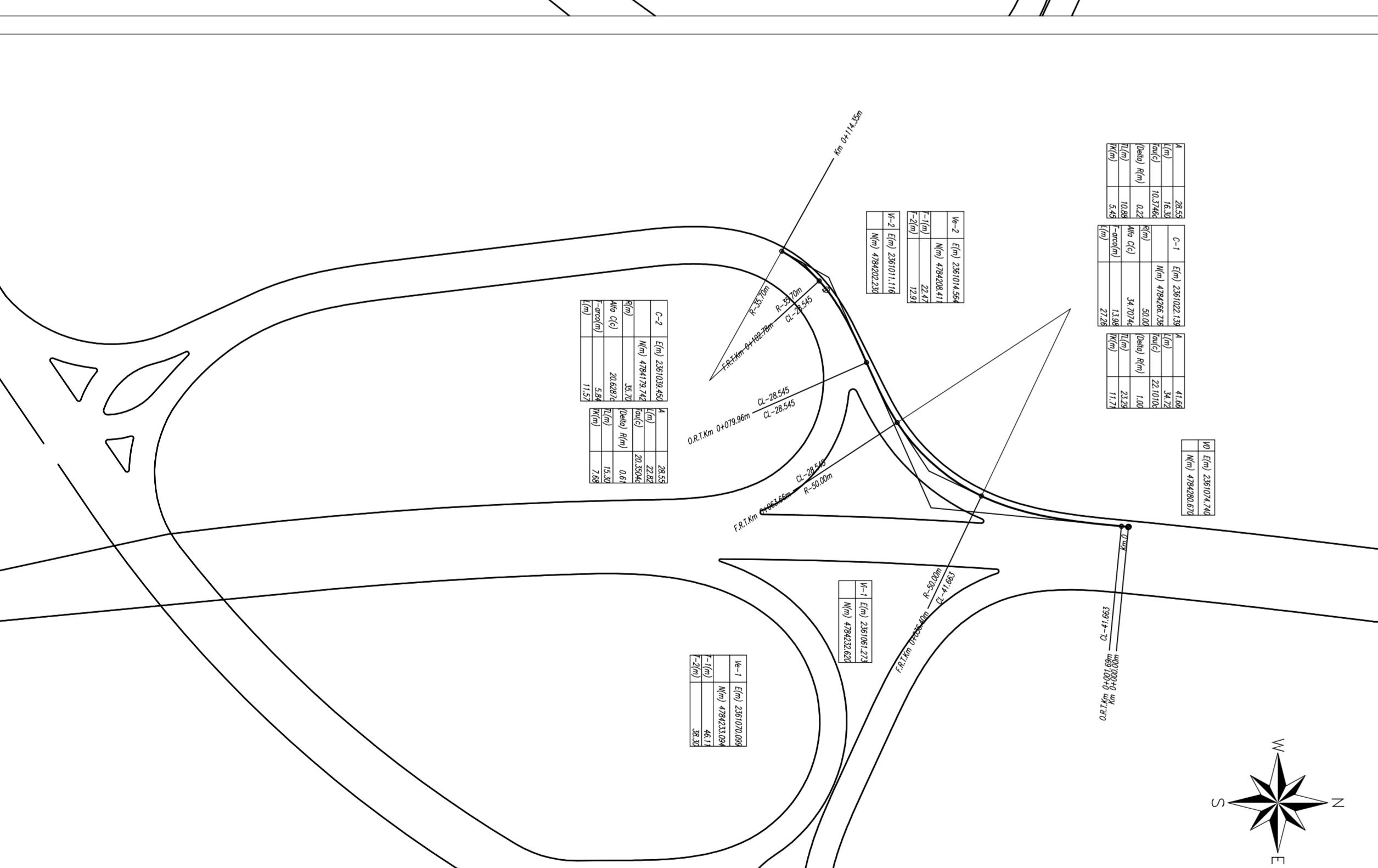
Planimetria di tracciamento rampa "B" - Scala - 1:1000



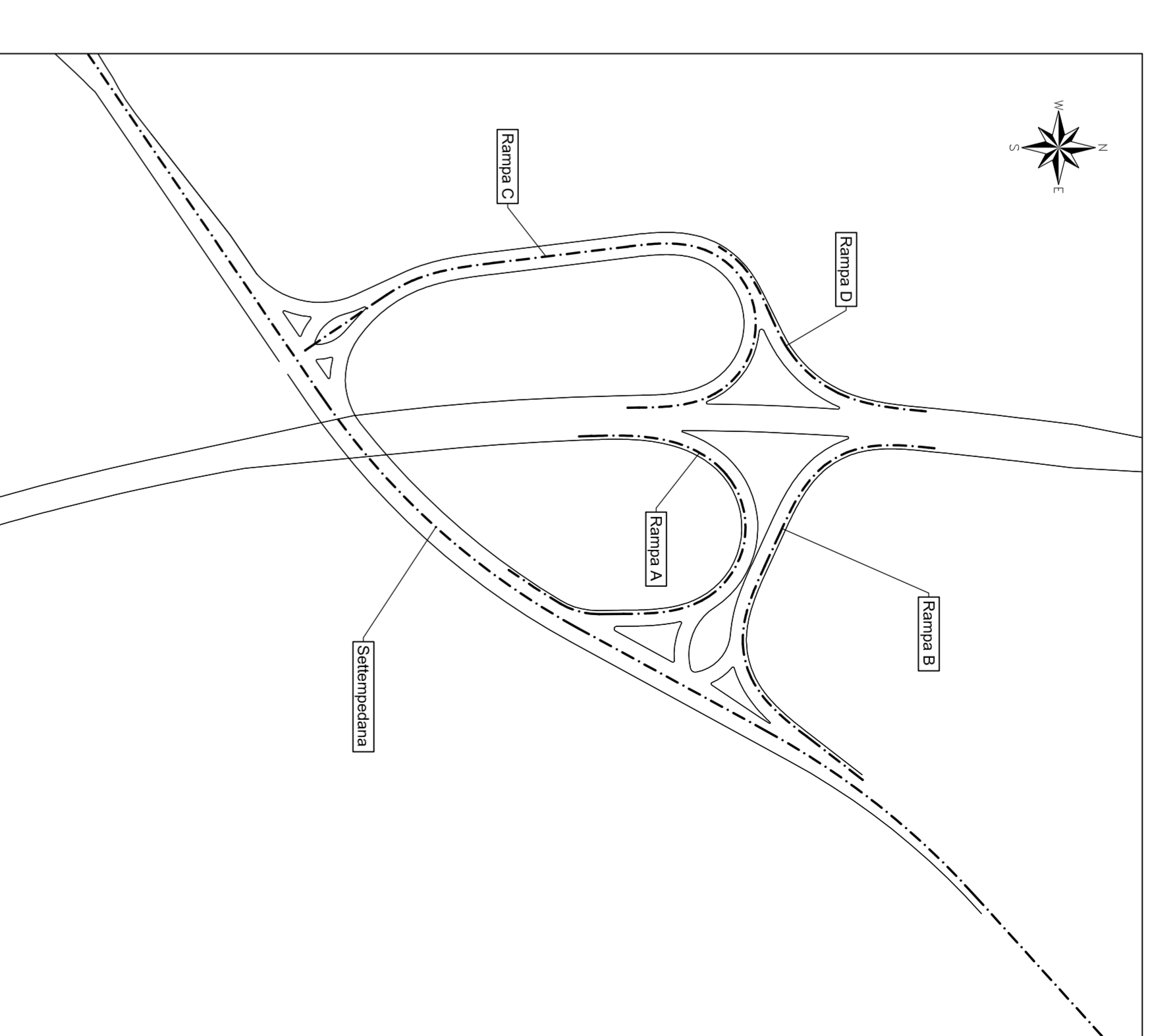
Planimetria di tracciamento rampa "C" - Scala - 1:1000



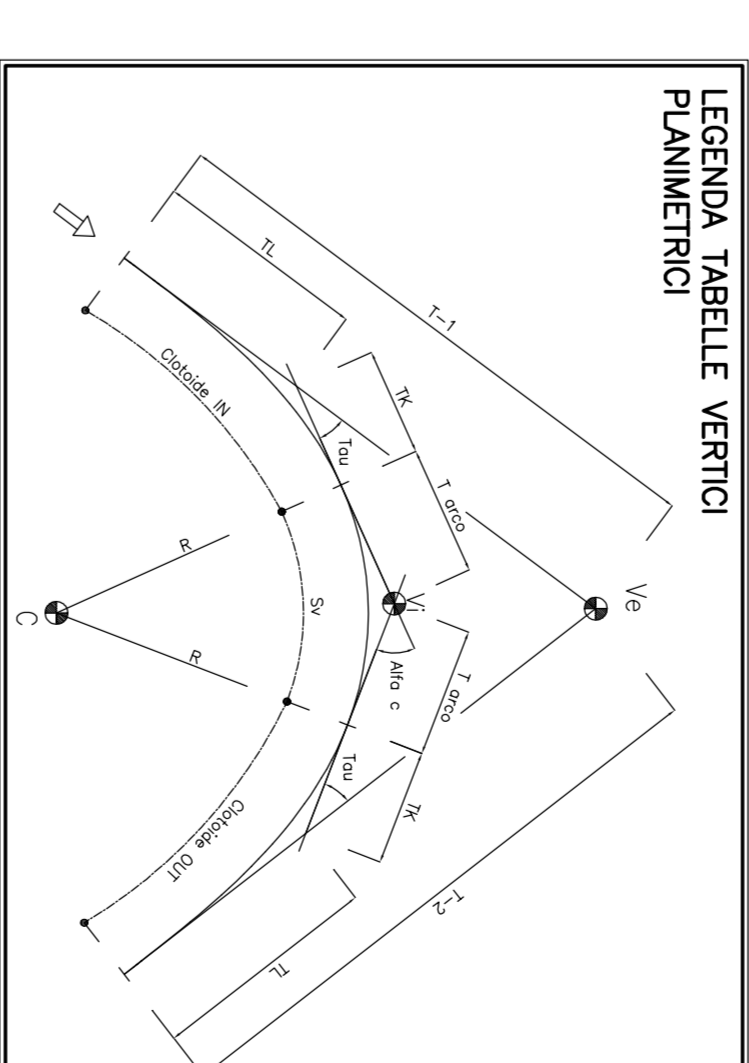
Planimetria di tracciamento rampa "D" - Scala - 1:1000



KEY PLAN - SVINCOLO DI CASTELRAIMONDO SUD



LEGENDA TABELLE VERTICI PLANIMETRICO



**QUADRILATERO**  
Marchio Umbria S.p.A.

**ASSE VIARIO MARCHE-UMBRIA  
E QUADRILATERO DI PENETRAZIONE INTERNA**

MANI LOTTO 2  
LAVORI DI COMPLETAMENTO DELLA DIRETTRICE PERUGIA ANCONA.  
SS. 318 DI VALTABERCA - TRATTO PERILLO VALTABERCA SAN QUIRICO.  
SS. 76 VAL DI PENNINO DELLA MARCHE - TRATTO FERRANZANO CASTELRAIMONDO SUD.  
PERUGINA ANCONA DELLA MARCHE - TRATTO FERRANZANO CASTELRAIMONDO SUD.  
**PROGETTO DEFINITIVO**

**CONTRATTO GENERALE:**  
DIRIPA 2 S.C.R.L.  
Ing. Federico Montanari  
Ing. Stefano Lupo

**PROGETTAZIONE:** **CONTRATTO GENERALE:**  
PROGIM S.p.A. - **CONTRATTO GENERALE:**  
ING. FEDERICO MONTANARI  
ING. STEFANO LUPO

**PROGETTAZIONE:**  
ING. FEDERICO MONTANARI  
ING. STEFANO LUPO

**PROGETTAZIONE:**  
ING. FEDERICO MONTANARI  
ING. STEFANO LUPO

**PROGETTAZIONE:**  
ING. FEDERICO MONTANARI  
ING. STEFANO LUPO

**PROGETTAZIONE:**  
ING. FEDERICO MONTANARI  
ING. STEFANO LUPO

**PROGETTAZIONE:**  
ING. FEDERICO MONTANARI  
ING. STEFANO LUPO

**PROGETTAZIONE:**  
ING. FEDERICO MONTANARI  
ING. STEFANO LUPO