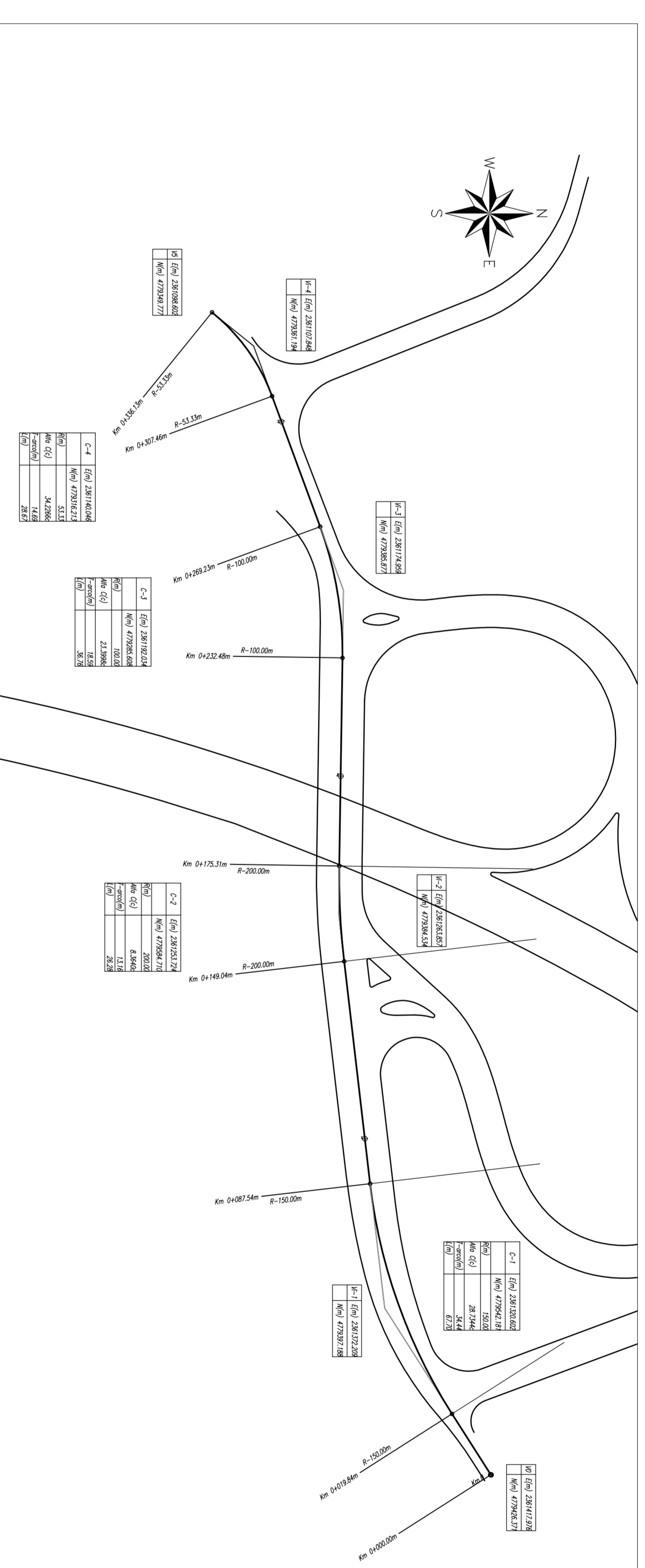


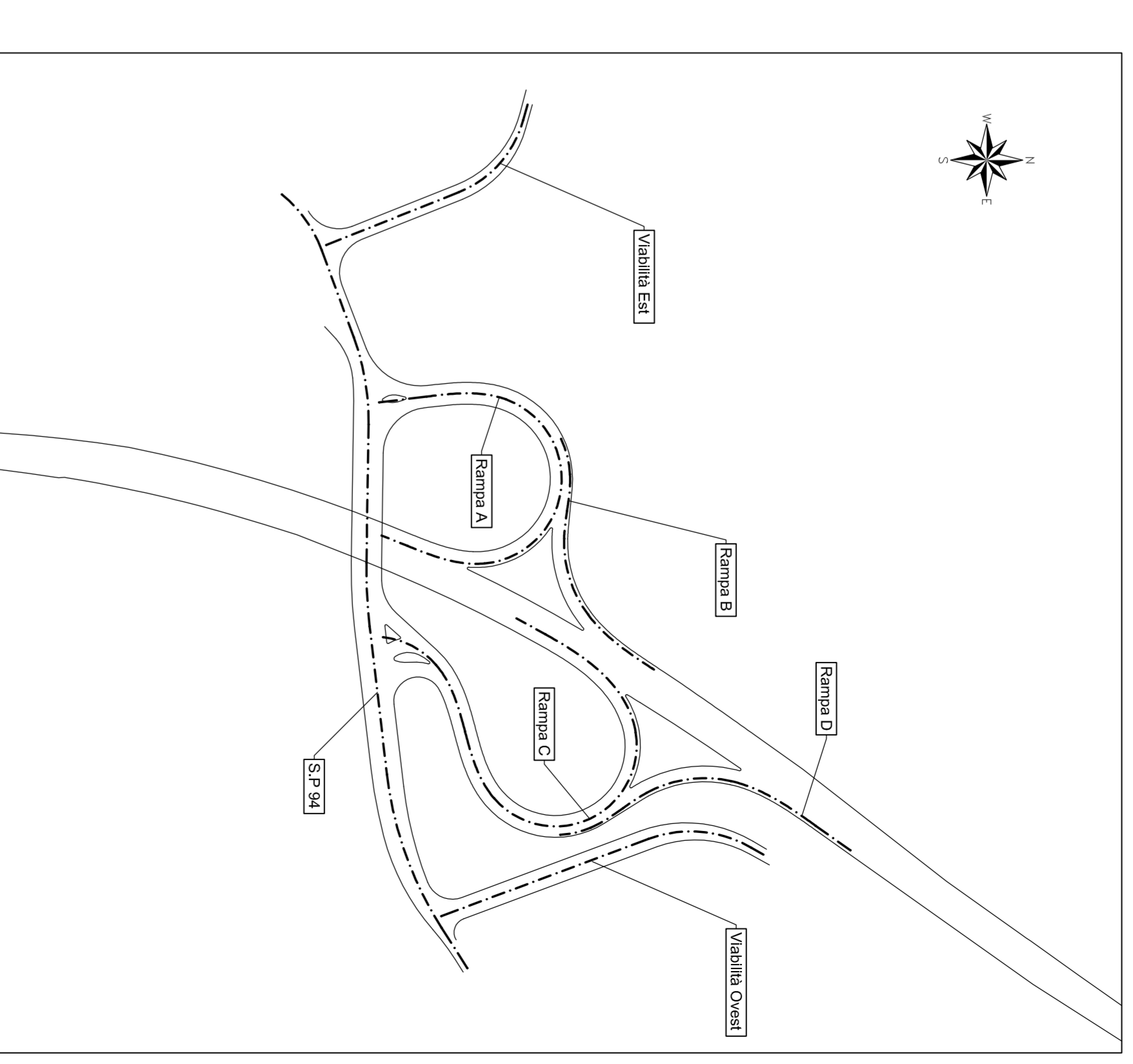
Planimetria di progetto - Scala - 1:1000



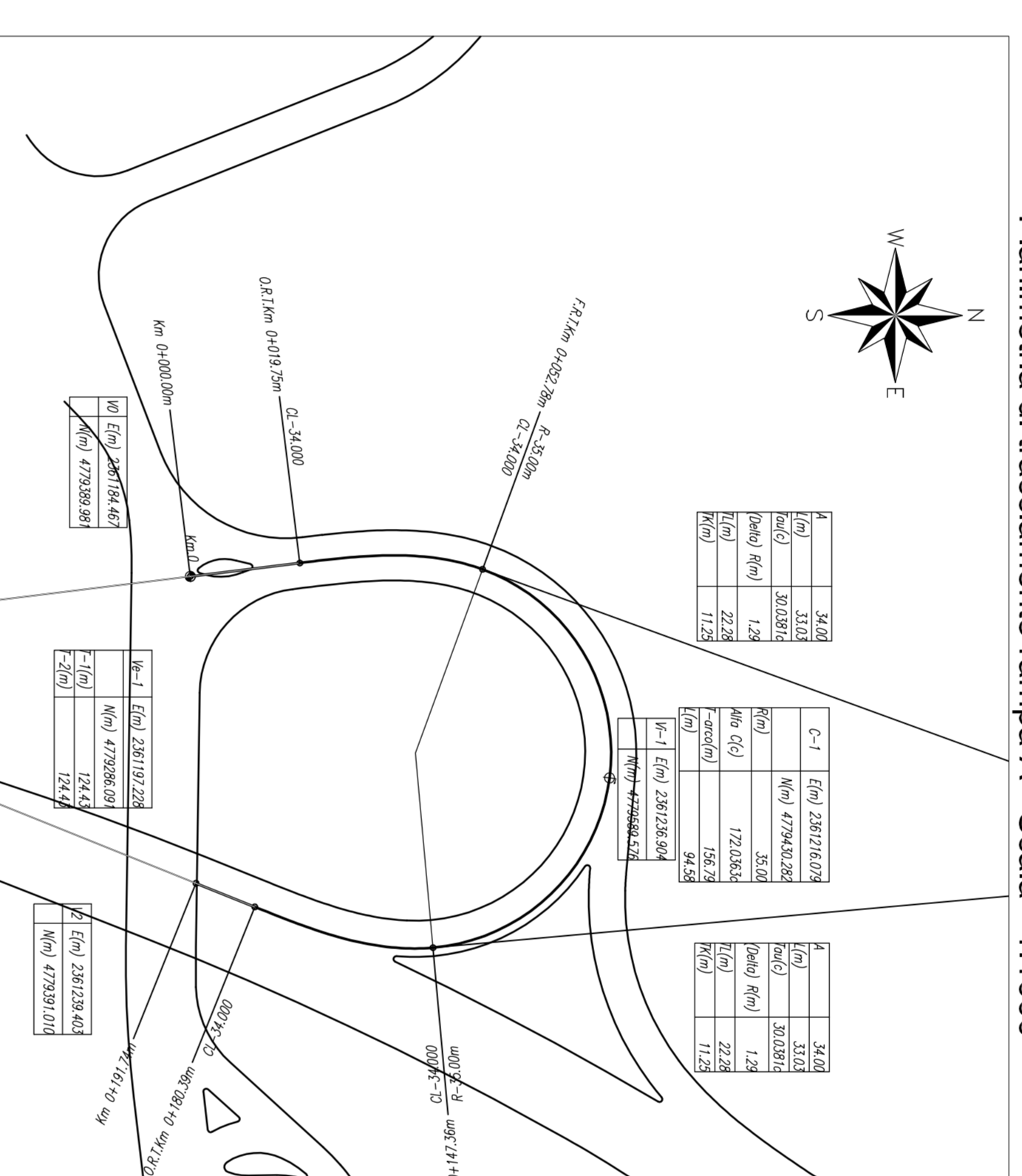
Planimetria di tracciamento S.P. n° 94 - Scala - 1:1000



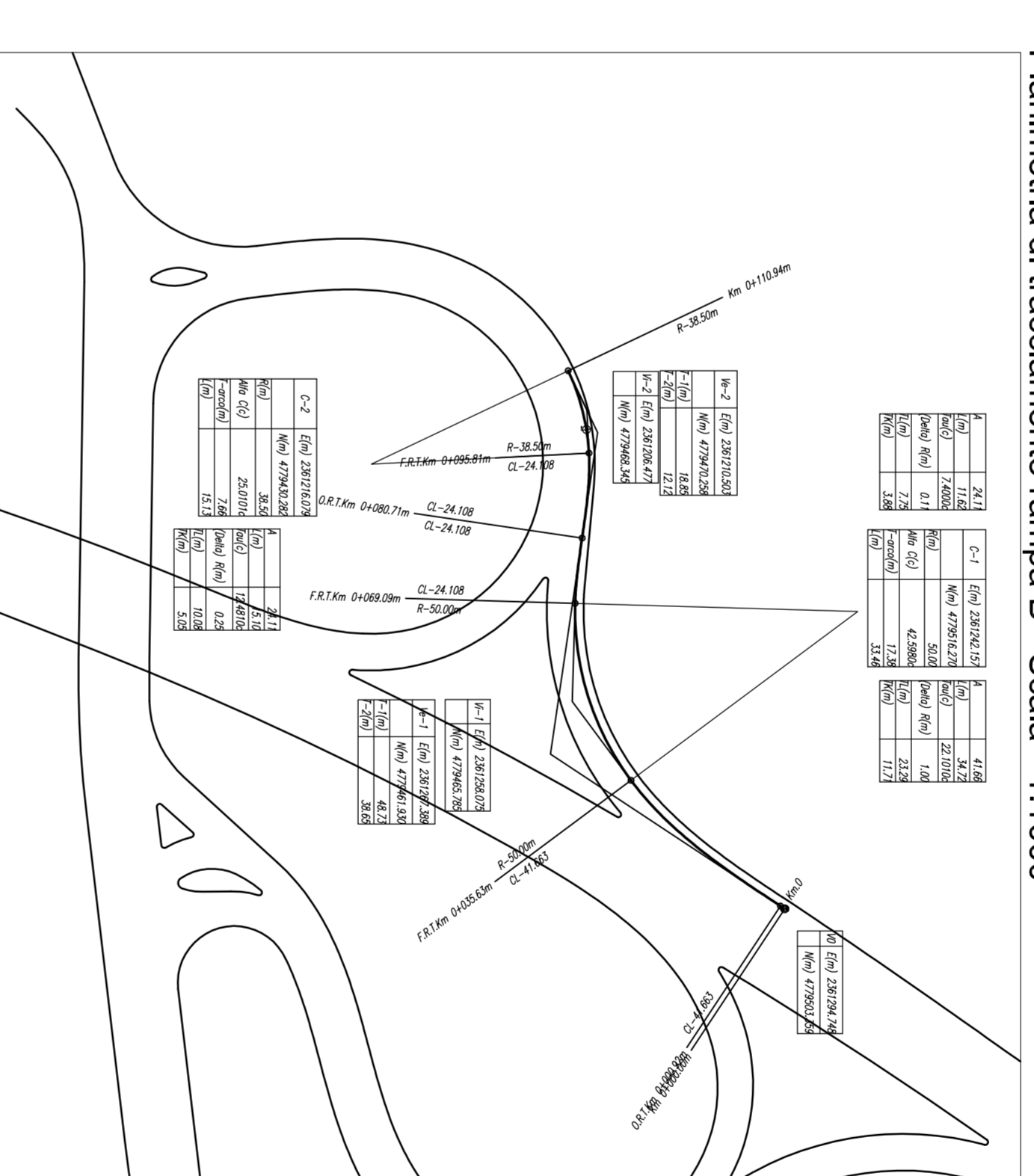
KEY PLAN - SVINCOLO DI CASTELRAMONDO NORD



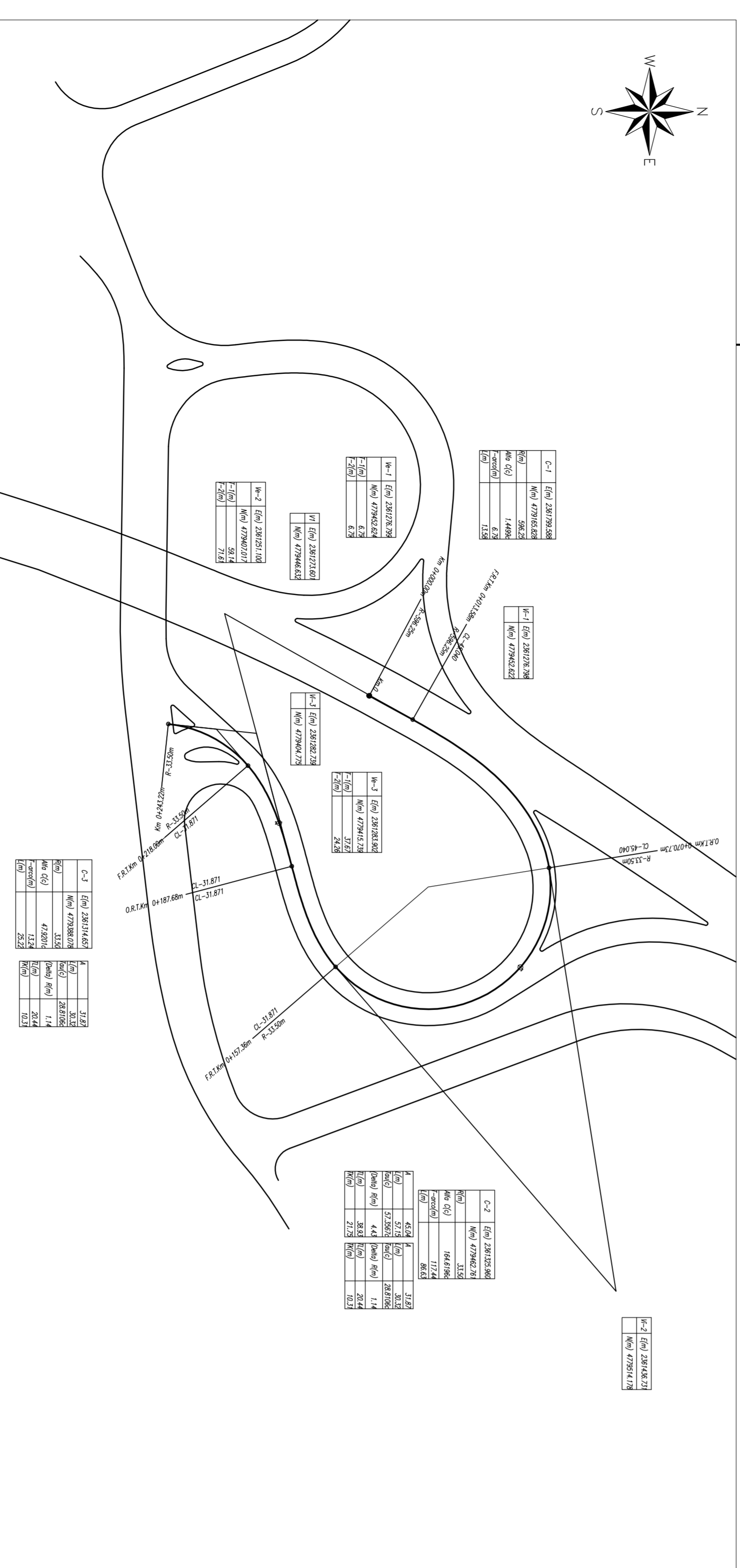
Planimetria di tracciamento rampa A - Scala - 1:1000



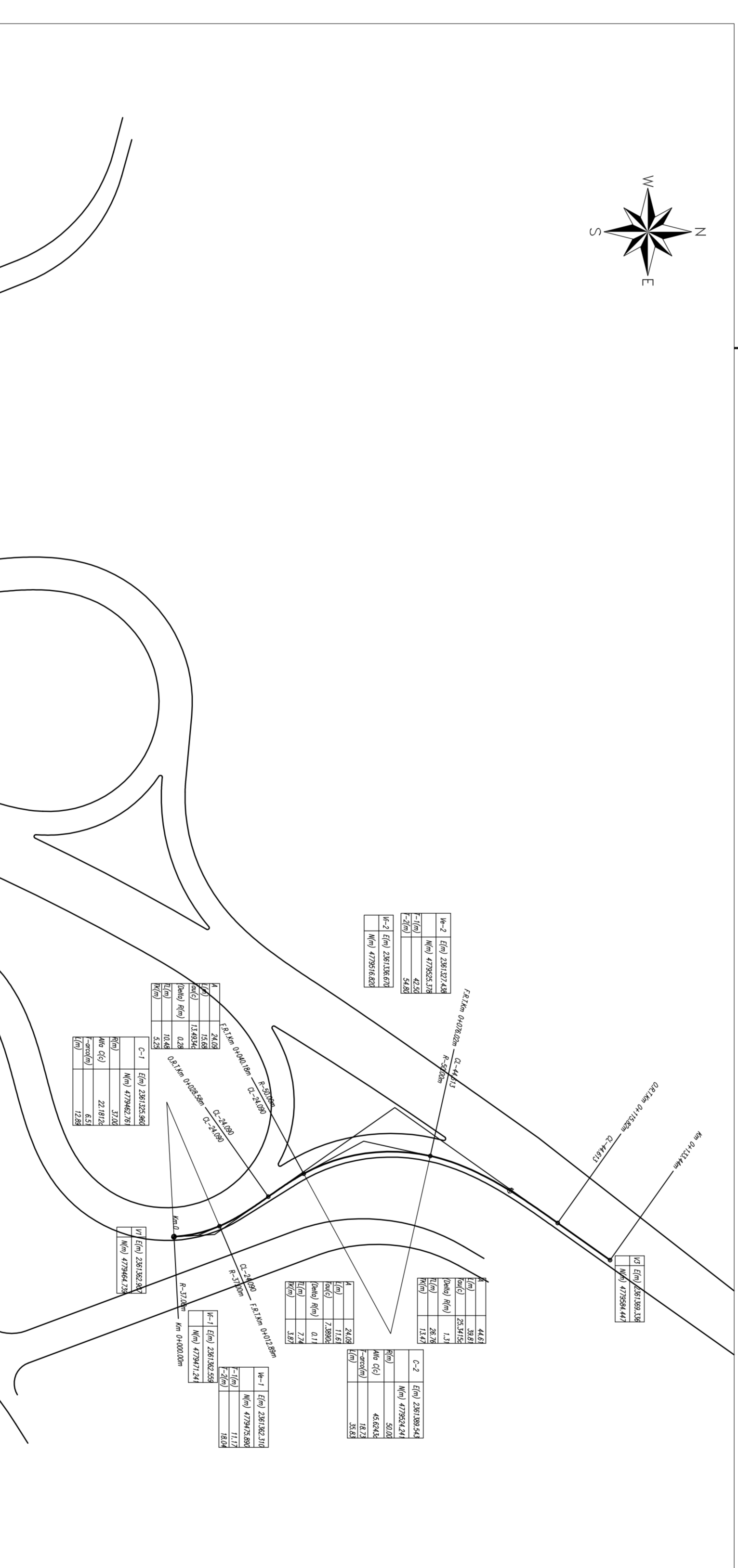
Planimetria di tracciamento rampa B - Scala - 1:1000



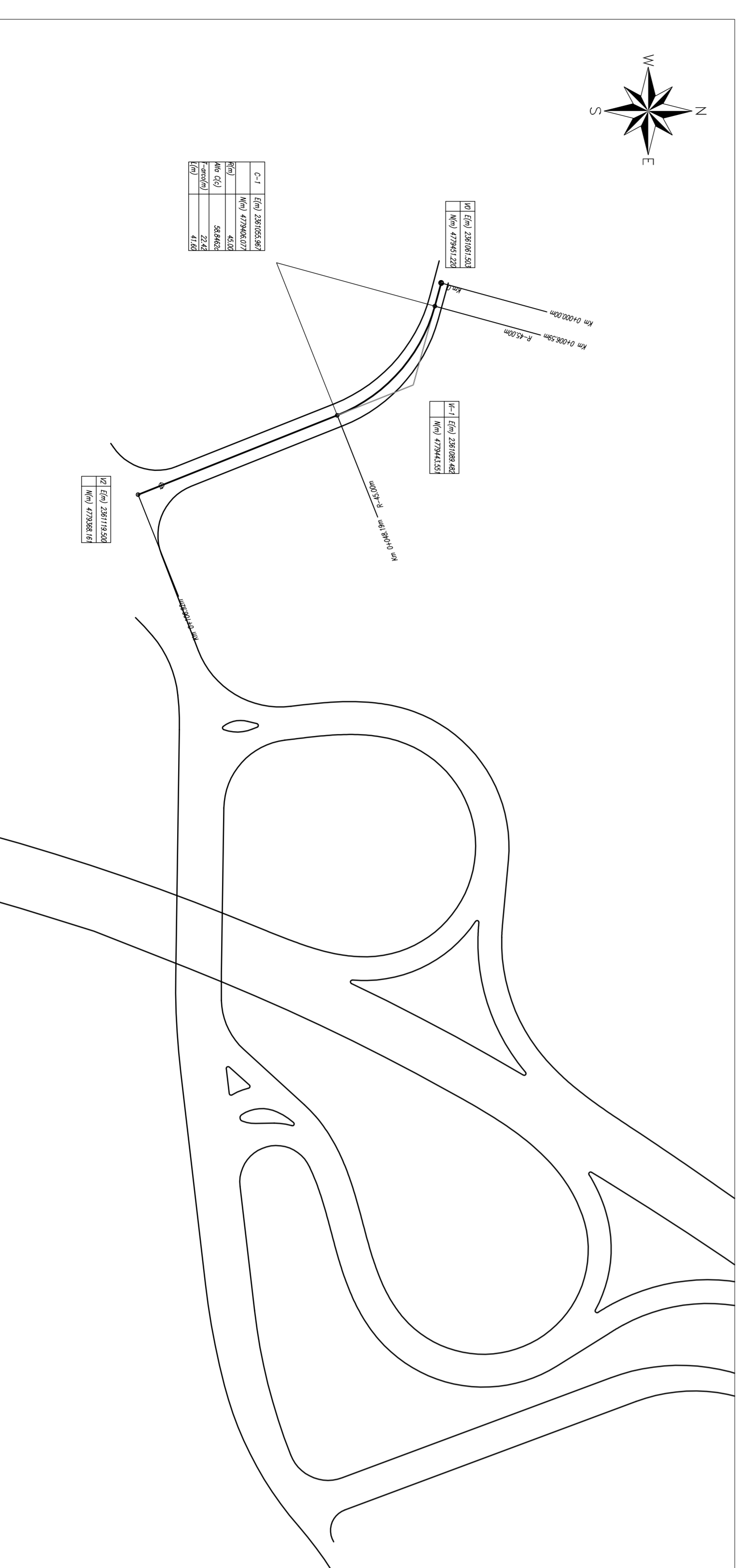
Planimetria di tracciamento rampa C - Scala - 1:1000



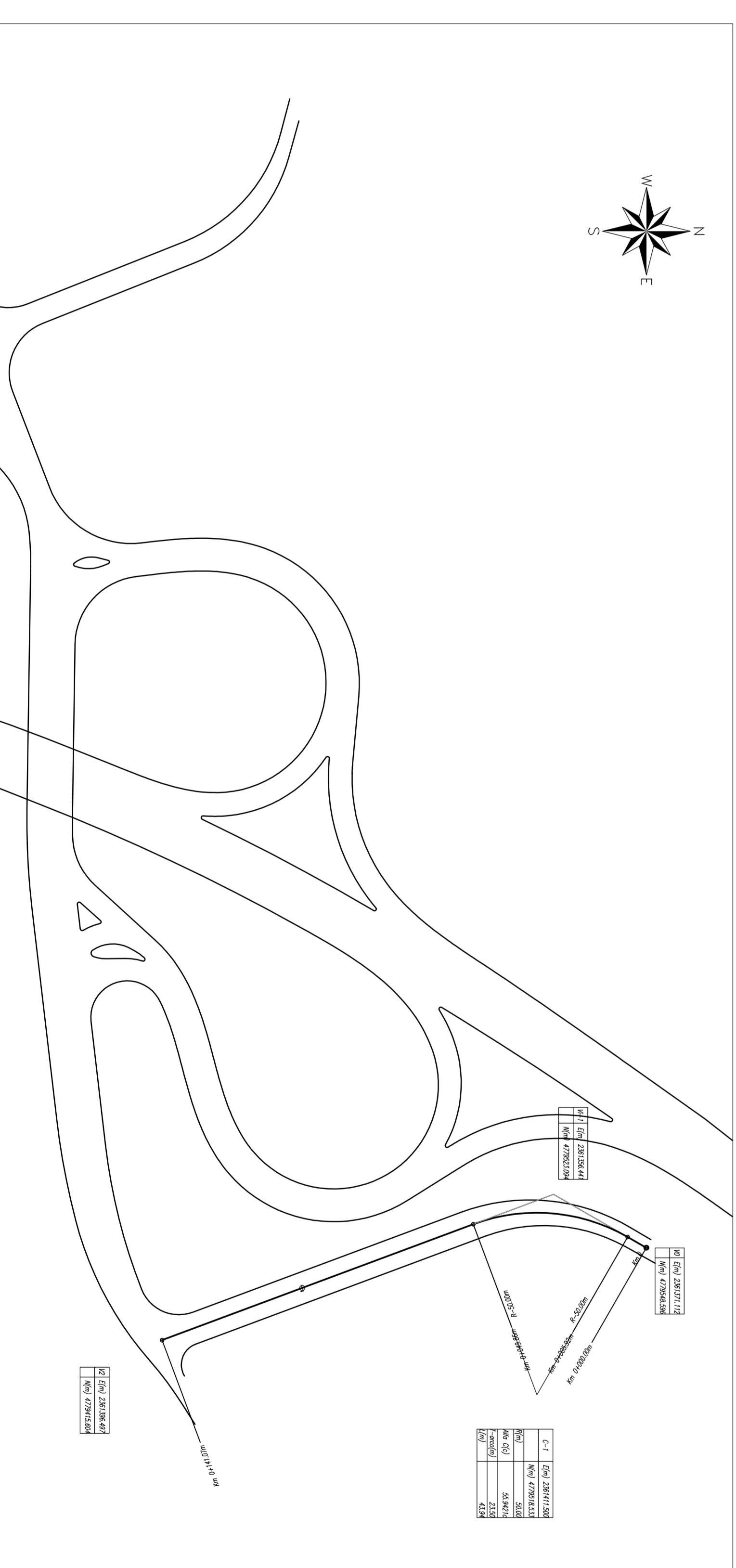
Planimetria di tracciamento rampa D - Scala - 1:1000



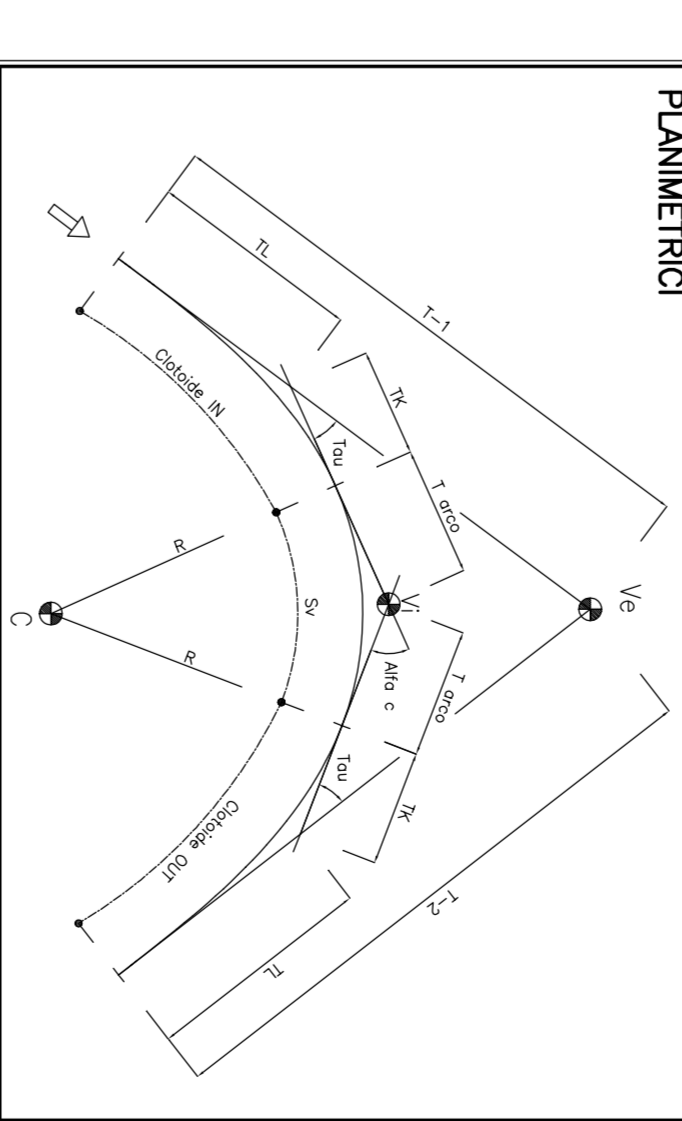
Planimetria di tracciamento ViaVillia Est - Scala - 1:1000



Planimetria di tracciamento ViaVillia Ovest - Scala - 1:1000



LEGENDA TABELLE VERTICI PLANIMETRICO



**ASSE VIARIO MARCHE-UMBRIA
E QUADRILATERO DI PENETRAZIONE INTERNA**
MAXI LOTTO 2

LAVORI DI COMPLETAMENTO DELLA DIRETTRICE REGIONALE ANCONA -
SS. 96 DI VALTABERCA - TRATTO PAVIMENTO VALTABERCA SAN QUIRICO
SS. 96 - VAL DI PERANONIA BELLE MARCHE - TRATTO FABRIANO CASTELRAMONDO

PROGETTO DEFINITIVO

CONTRATTO GENERALE:
DIRPA 2 S.C.R.L.

PROGETTISTI:
ING. FEDERICA MONTANI
ING. SILVANO LANA

PROGETTISTI:
ING. FEDERICA MONTANI
ING. SILVANO LANA

PROGETTISTI:
ING. FEDERICA MONTANI
ING. SILVANO LANA

PROGETTISTI:
ING. FEDERICA MONTANI
ING. SILVANO LANA

PROGETTISTI:
ING. FEDERICA MONTANI
ING. SILVANO LANA

PROGETTISTI:
ING. FEDERICA MONTANI
ING. SILVANO LANA

PROGETTISTI:
ING. FEDERICA MONTANI
ING. SILVANO LANA

PROGETTISTI:
ING. FEDERICA MONTANI
ING. SILVANO LANA