SCALE RIDUZIONE	
ORIZZ.	1:200 m
VERT.	1:20 m
DATUM	
QUOTE ASSOLUTE	0.00 m
TRASCUR. QUOTE ALTEZZE	0.00 m
COORD. X-Y-CHIL	
DIST. X-Y-CHIL	0.00 m

SEZIONE N. : 1
Q. PROGETTO : 448,68
DIST.PROG. : 0+000.00

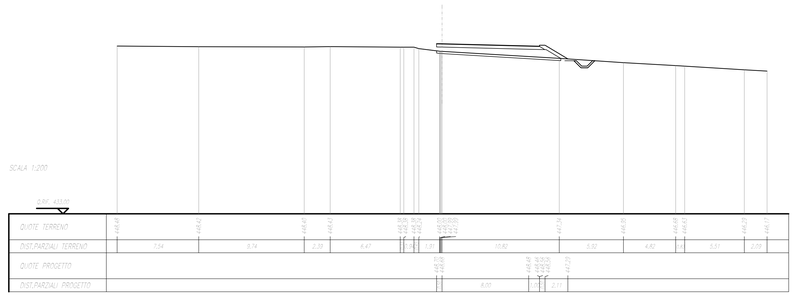

SCALE RIDUZIONE	
ORIZZ.	1:200 m
VERT.	1:20 m
DATUM	
QUOTE ASSOLUTE	0.00 m
TRASCUR. QUOTE ALTEZZE	0.00 m
COORD. X-Y-CHIL	
DIST. X-Y-CHIL	0.00 m

SEZIONE N. : 2
Q. PROGETTO : 448,68
DIST.PROG. : 0+010.00

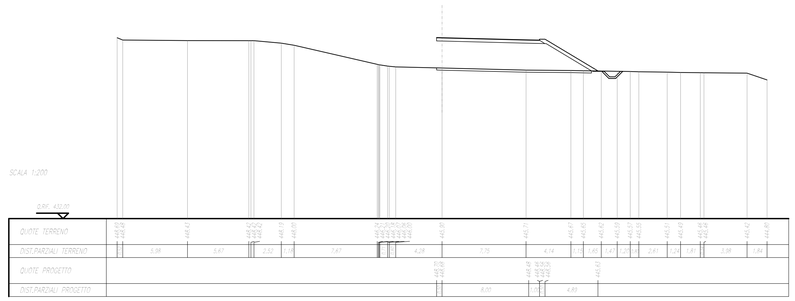

SCALE RIDUZIONE	
ORIZZ.	1:200 m
VERT.	1:20 m
DATUM	
QUOTE ASSOLUTE	0.00 m
TRASCUR. QUOTE ALTEZZE	0.00 m
COORD. X-Y-CHIL	
DIST. X-Y-CHIL	0.00 m

SEZIONE N. : 3
Q. PROGETTO : 448,68
DIST.PROG. : 0+020.00

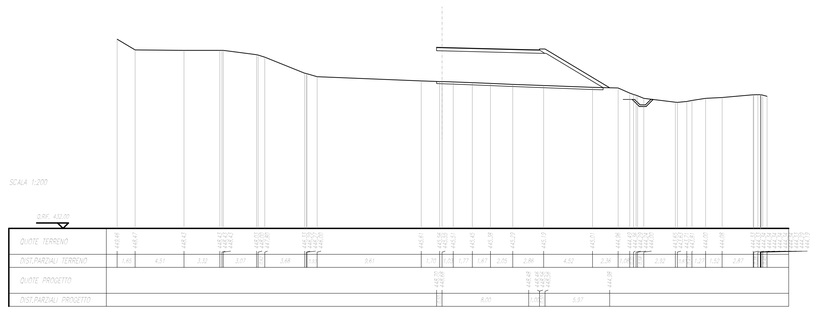

SCALE RIDUZIONE	
ORIZZ.	1:200 m
VERT.	1:20 m
DATUM	
QUOTE ASSOLUTE	0.00 m
TRASCUR. QUOTE ALTEZZE	0.00 m
COORD. X-Y-CHIL	
DIST. X-Y-CHIL	0.00 m

SEZIONE N. : 4
Q. PROGETTO : 448,68
DIST.PROG. : 0+030.00

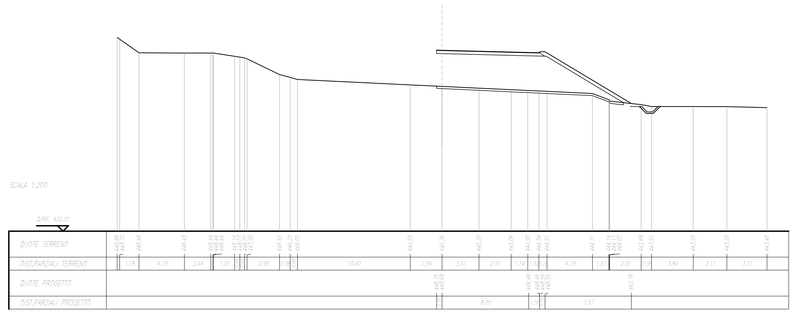

SCALE RIDUZIONE	
ORIZZ.	1:200 m
VERT.	1:20 m
DATUM	
QUOTE ASSOLUTE	0.00 m
TRASCUR. QUOTE ALTEZZE	0.00 m
COORD. X-Y-CHIL	
DIST. X-Y-CHIL	0.00 m

SEZIONE N. : 5
Q. PROGETTO : 448,68
DIST.PROG. : 0+040.00

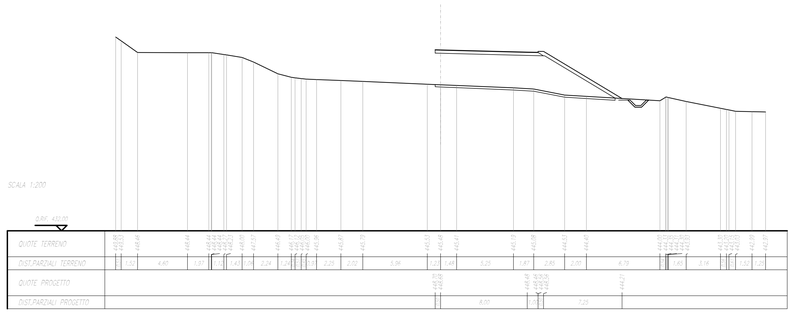

SCALE RIDUZIONE	
ORIZZ.	1:200 m
VERT.	1:20 m
DATUM	
QUOTE ASSOLUTE	0.00 m
TRASCUR. QUOTE ALTEZZE	0.00 m
COORD. X-Y-CHIL	
DIST. X-Y-CHIL	0.00 m

SEZIONE N. : 6
Q. PROGETTO : 448,68
DIST.PROG. : 0+050.00

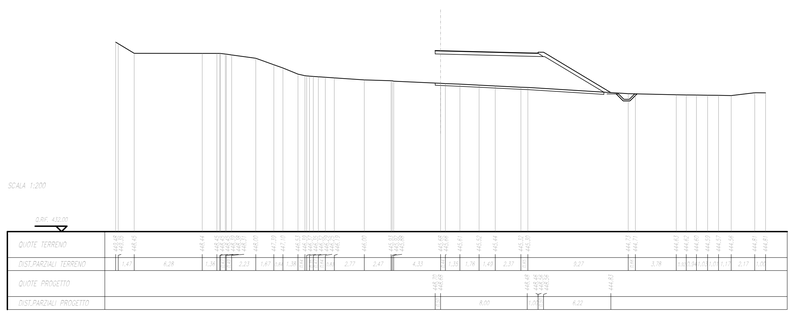

SCALE RIDUZIONE	
ORIZZ.	1:200 m
VERT.	1:20 m
DATUM	
QUOTE ASSOLUTE	0.00 m
TRASCUR. QUOTE ALTEZZE	0.00 m
COORD. X-Y-CHIL	
DIST. X-Y-CHIL	0.00 m

SEZIONE N. : 7
Q. PROGETTO : 448,68
DIST.PROG. : 0+060.00

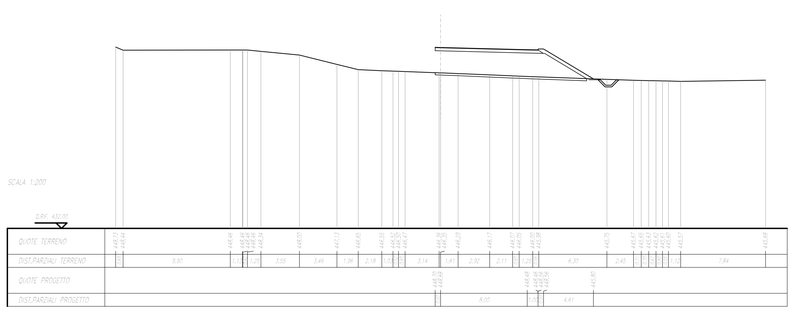

SCALE RIDUZIONE	
ORIZZ.	1:200 m
VERT.	1:20 m
DATUM	
QUOTE ASSOLUTE	0.00 m
TRASCUR. QUOTE ALTEZZE	0.00 m
COORD. X-Y-CHIL	
DIST. X-Y-CHIL	0.00 m

SEZIONE N. : 8
Q. PROGETTO : 448,68
DIST.PROG. : 0+071.77

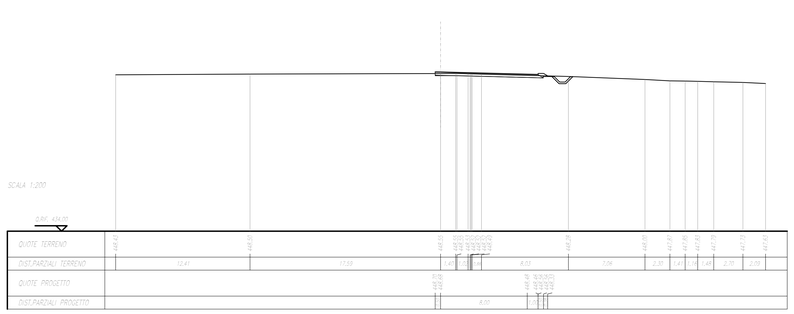

QUADRILATERO Marche Umbria S.p.A.

ASSE VIARIO MARCHE-UMBRIA
E QUADRILATERO DI PENETRAZIONE INTERNA
MAXI LOTTO 2

LAVORI DI COMPLETAMENTO DELLA DIRETTRICE PERUGIA ANCONA:
SS. 318 DI "VALFABBRICA", TRATTO PIANELLO -VALFABBRICA
SS. 76 "VAL DESINO", TRATTI FOSSATO VICO - CANCELLI E ALBACINA - SERRA SAN QUIRICO
"PEDEMONTANA DELLE MARCHE", TRATTO FABRIANO-MUCCIA-SFERCIA.

PROGETTO DEFINITIVO

CONTRAENTE GENERALE:
DIRPA 2 s.c.a r.l.

Il responsabile del Contraente Generale:
Ing. Federico Montanari

Il responsabile Integrazioni delle Prestazioni Specialistiche:
Ing. Salvatore Lieto

PROGETTAZIONE: *Associazione Temporanea di Imprese*
Mandataria: PROGIN S.p.A.
Mandanti: LOMBARDI SA INGEGNERI CONSULENTI; LOMBARDI-REICO INGEGNERIA S.r.l.; SGAI s.r.l. di E.Forlani & C. Studio di Ingegneria e Geologia Applicata, www.sgai.com

RESPONSABILE DELLA PROGETTAZIONE PER I.A.T.I.
Prof. Ing. Antonio Grimaldi
GEOLOGO
Dott. Geol. Fabrizio Pontoni
COORDINATORE DELLA SICUREZZA IN FASE DI PROGETTAZIONE
Ing. Michele Curiale

IL RESPONSABILE DEL PROCEDIMENTO
Ing. Giulio Petrizzelli

2.1.2 - PEDEMONTANA DELLE MARCHE
3° stralcio funzionale: Castelraimondo nord - Castelraimondo sud
4° stralcio funzionale: Castelraimondo sud - innesto S.S.77 a Muccia
INTERSEZIONI E SVINCOLI
Svincolo di Muccia
Sezioni trasversali - Tav 1 di 3

SCALA: 1:200/20
DATA: Maggio 2017

Codice Unico di Progetto (CUP) **F12C03000050021**

Codice elaborato:	Opera	Tratto	Settore	CEE	WBS	Id. doc.	N. prog.	Rev.
	L 0 7 0 3	2 I 3	E I I	C S 4 6 0 5	S E 2 0 1 1			A

Nome File: L070321E11CS4605SE2011_03A

REV.	DATA	DESCRIZIONE	Redatto		Controllato	Approvato
A	Maggio 2017	Emissione per stralcio funzionale	PROGIN	R.Piccirillo	S. Lieto	A. Grimaldi
B						
C						