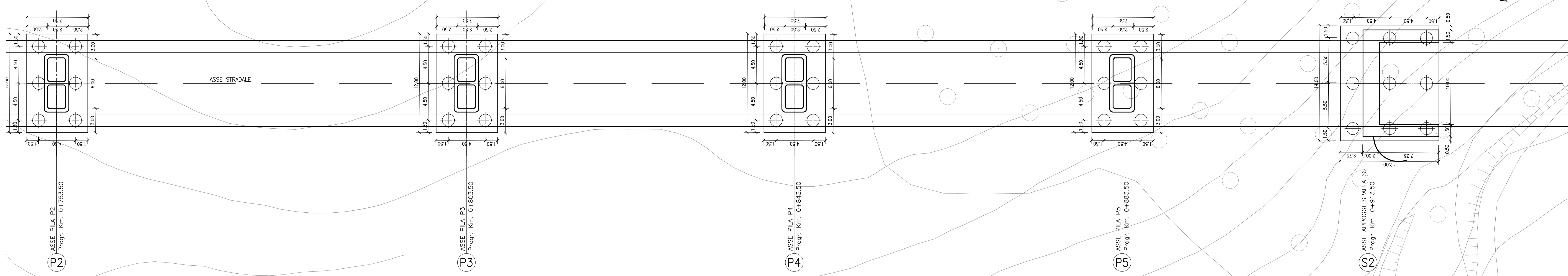

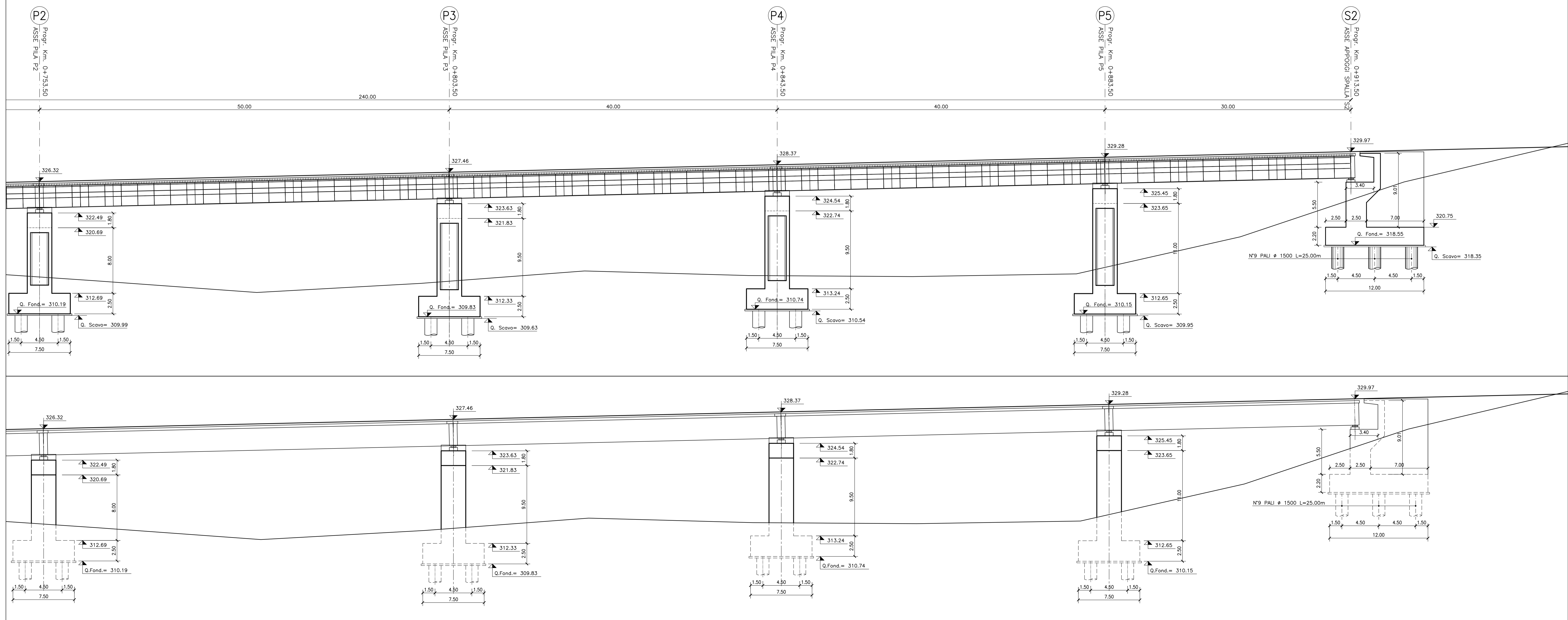
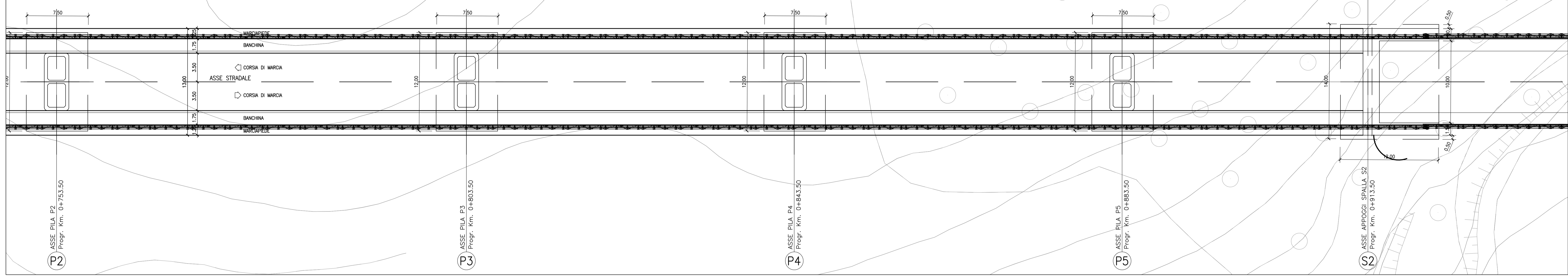
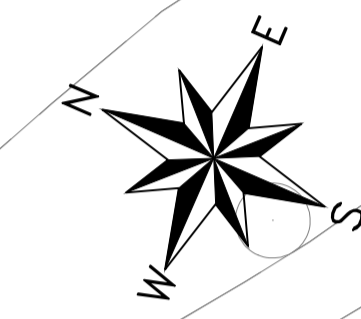


VIADOTTO "CASTELRAIMONDO" - L= 240,00 metri



VIADOTTO "CASTELRAIMONDO" - L= 240,00 metri



**ASSE VIARIO MARCHE-UMBRIA  
E QUADRILATERO DI PENETRAZIONE INTERNA  
MAXI LOTTO 2**

LAVORI DI COMPLETAMENTO DELLA DIRETTRICE PERUGIA ANCONA:  
SS 318 DI "VALFABBRICA", TRATTO PIANELLO-VALFABBRICA  
SS 76 "VAL DESINO", TRATTO FOSSATO VICO - CANCELLE ALBACINA - SERRA SAN QUIRICO  
"PEDEMONTANA DELLE MARCHE", TRATTO FABRIANO-MUCIA-SFERCIA

**PROGETTO DEFINITIVO**

**CONTRAENTE GENERALE:** **DIRPA 2 s.c.a.r.l.**  
**Il responsabile del Contratto Generale:** Ing. Federico Montanari  
**Il responsabile Integrazioni delle Proiezioni Specialistiche:** Ing. Salvatore Lato

**PROGETTAZIONE:** Associazione Temporanea di Imprese  
Mandatari: **PROGIN**, **LOMBARDI SA**, **LOMBARDI-REICO**, **SGAI s.r.l.**, **di E. Forlani & C.**

**RESPONSABILE DELLA PROGETTAZIONE PER I.A.T.I.:** Prof. Ing. Antonio Grimaldi  
**GEODATA:** Dott. Geol. Fabrizio Pontoni  
**COORDINATORE DELLA SICUREZZA IN FASE DI PROGETTAZIONE:** Ing. Michele Curiale  
**IL RESPONSABILE DEL PROCEDIMENTO:** Ing. Giulio Petazzelli

**2.1.3 - PEDEMONTANA DELLE MARCHE**  
**3° stralcio funzionale Castelraimondo nord - Castelraimondo sud**  
**4° stralcio funzionale: Castelraimondo sud - innesto S.S.77 a Mucia**  
**OPERE D'ARTE MAGGIORI: VIADOTTI E PONTI**  
**VIADOTTO CASTELRAIMONDO**  
Piantina, pianta fondazioni, prospetto e sezione longitudinale - Tav 2 di 2  
SCALA: 1:200  
DATA: Maggio 2017

Codice Unico di Progetto (CUP): F12C03000050021  
Codice elaborato: [0][7][0][3][2][1][3][1][2][1][7][1][6][2][0][0][7][1][7][1][0][2][1][2][1]

REV.	DATA	DISCRIZIONE	Redatto	Controllato	Approvato
A	05/05/2017	Emissione per stralcio funzionale	PROGIN	R. Piccirilli	S. Lato
					A. Grimaldi