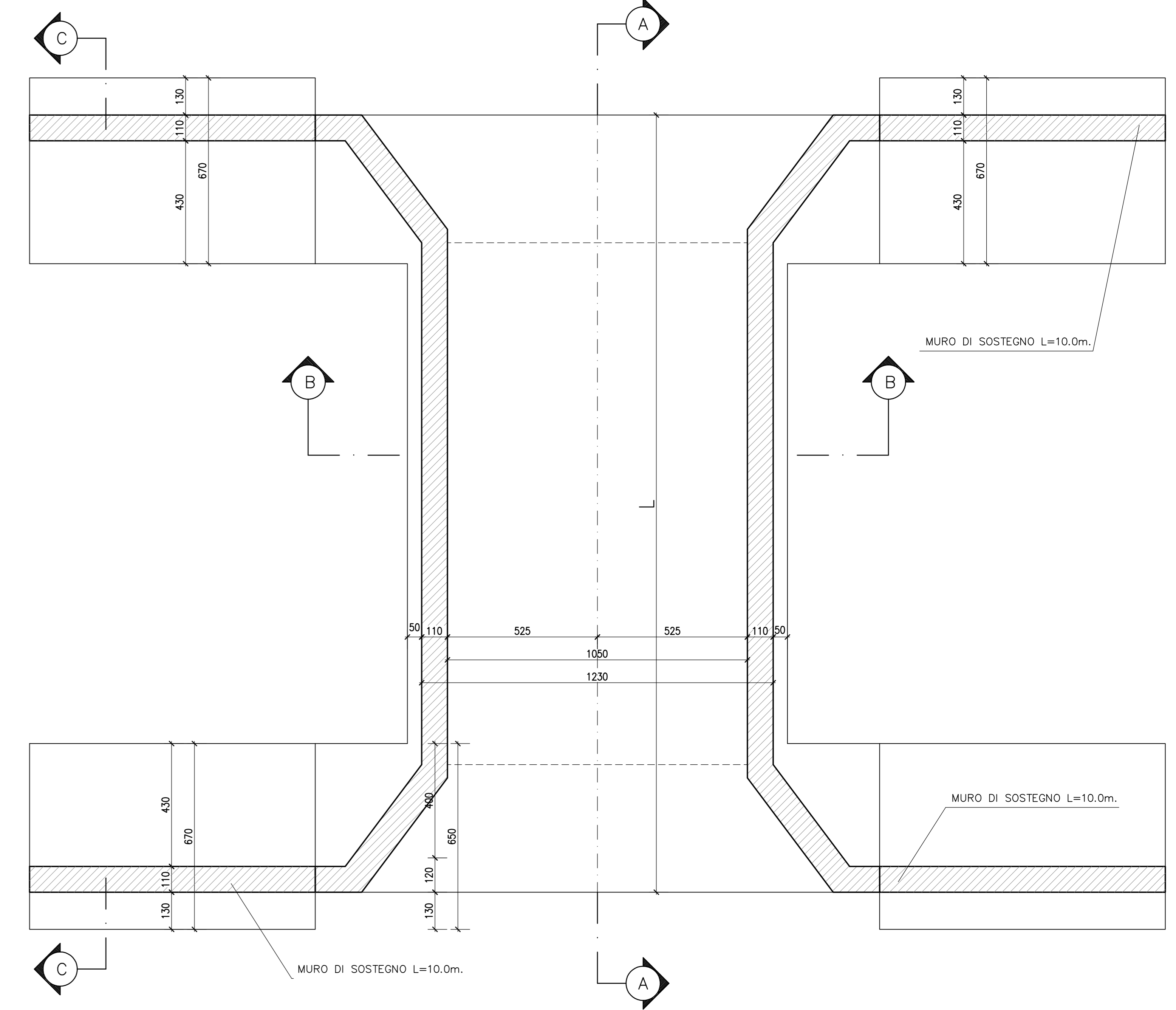
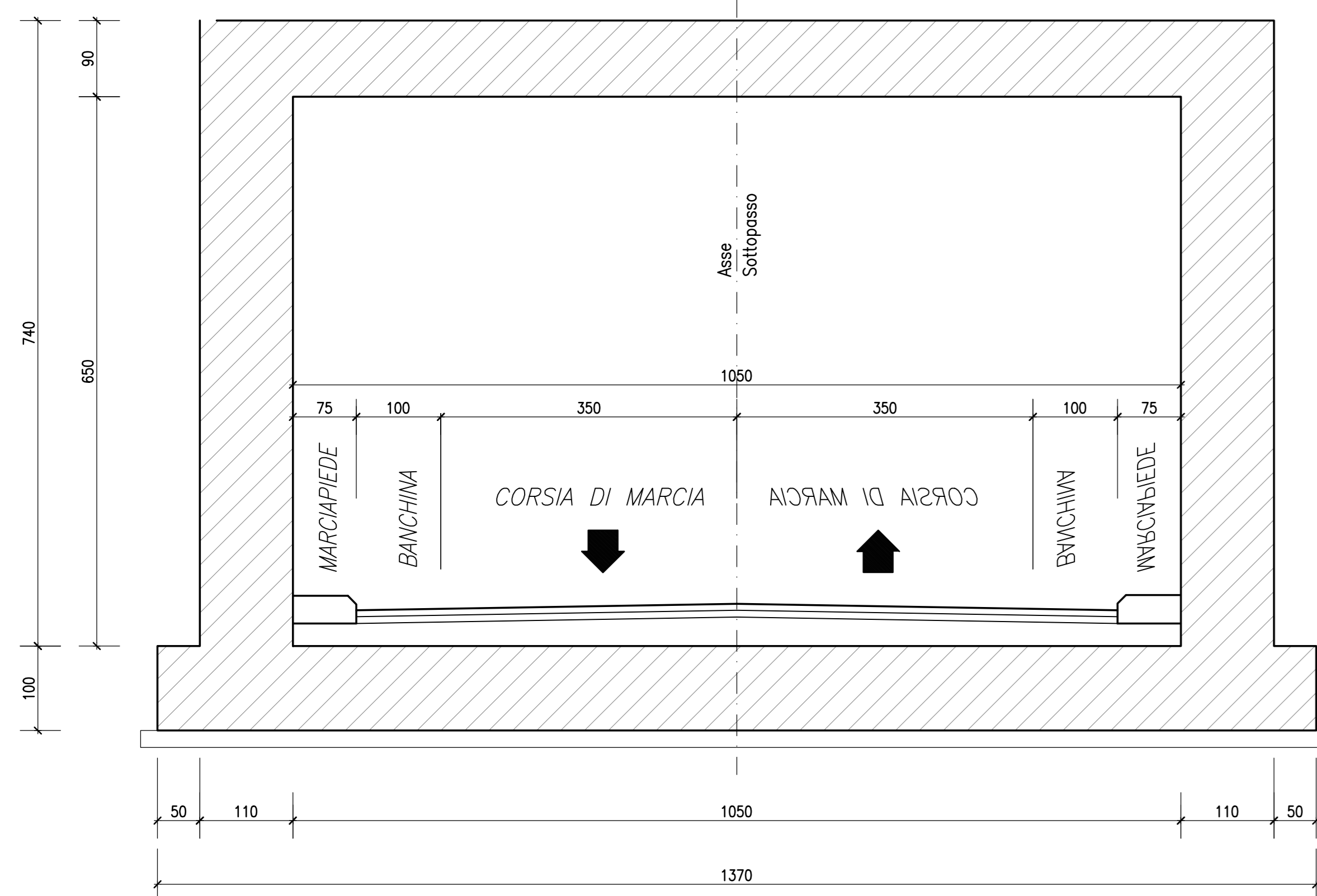


PLANIMETRIA - Scala 1:100

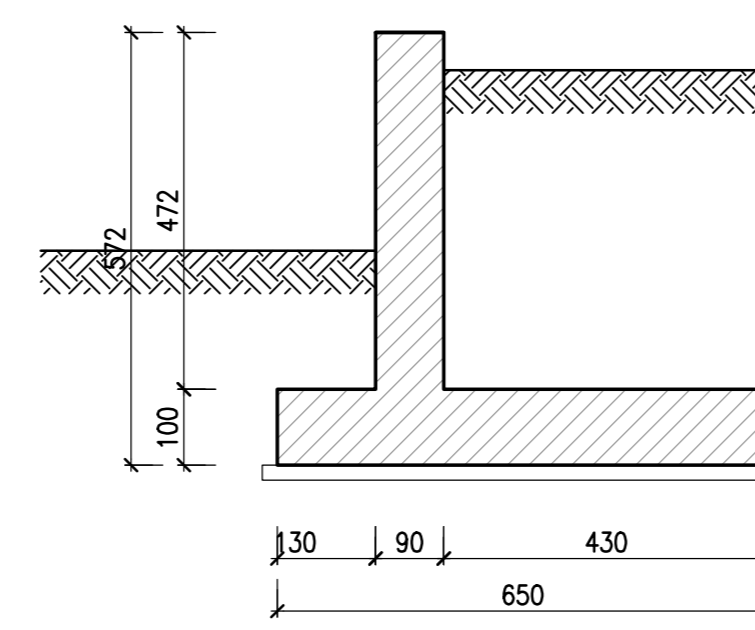


PROSPETTO A-A - Scala 1:100

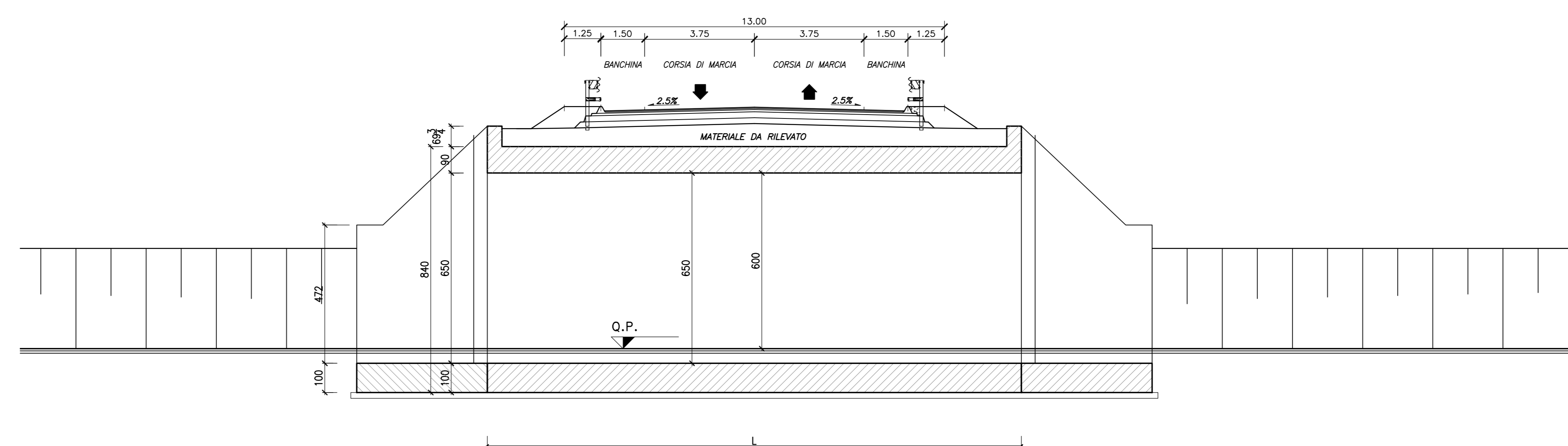
SEZIONE B-B - Scala 1:50



SEZIONE C-C - Scala 1:100



SEZIONE A-A - Scala 1:100



PROGR. (KM)	Bin (m)	Hint (m)	Lunghezza (m)
9+683.20	10.50	6.50	39.00

QUADRILATERO
Marche Umbria S.p.A.

**ASSE VIARIO MARCHE-UMBRIA
E QUADRILATERO DI PENETRAZIONE INTERNA
MAXI LOTTO 2**

LAVORI DI COMPLETAMENTO DELLA DIRETTRICE PERUGIA ANCONA:
SS. 318 DI "VALFABBRICA", TRATTO PIANELLO-VALFABBRICA
SS. 76 "VAL PESINO", TRATTO FOSSATO VICO - CANCELLI E ALBACINA - SERRA SAN QUIRICO
"PEDEMONTANA DELLE MARCHE", TRATTO FABRIANO-MUCCIA-SFERCIA.

PROGETTO DEFINITIVO

CONTRAENTE GENERALE: **DIRPA 2** s.c.a.r.l. **Il responsabile del Contratto Generale:** Ing. Federico Montanari **Il responsabile Integrazioni delle Prestazioni Specialistiche:** Ing. Salvatore Lieto

PROGETTAZIONE: Associazione Temporanea di Imprese
Mandatario: **PROGIN** **ROMA** **LOMBARDI SA** **LOMBARDI-REICO** **SGAI s.r.l.** **di E. Farfani & C.**

RESPONSABILE DELLA PROGETTAZIONE PER C.A.T.:
Prof. Ing. Antonio CRONCHI (INGEGNERE)
Dott. Geol. Fabrizio SPINOLI (Geologo Specialista)
COORDINATORE DELLA SICUREZZA IN FASE DI PROGETTAZIONE:
Ing. Michele CURIALE (INGEGNERE)
IL RESPONSABILE DEL PROCEDIMENTO:
Ing. Giulio Petrizzelli

2.1.2 - PEDEMONTANA DELLE MARCHE
3° stralcio funzionale: Castelraimondo nord - Castelraimondo sud
4° stralcio funzionale: Castelraimondo sud - innesto S.S.77 a Mucchia
OPERE D'ARTE MINORI: Sottovia
Tipologico sottovia comunale B=10,50 mt:
Planimetria, pianta prospetto e sezioni

SCALA: Varie
DATA: Maggio 2017

Codice Unico di Progetto (CUP) **F12C03000050021**

Codice elaborato: [0][7][0][3][2][7][3][E][7][8][0][M][0][0][0][0][7][1][7][1][0][2][1]

REV.	DATA	DESCRIZIONE	Redatto	Controllato	Approvato
A	Maggio 2017	Emissione per stralcio funzionale	PROGIN	B. Piccirillo	S. Lieto
B					A. Grimaldi
C					