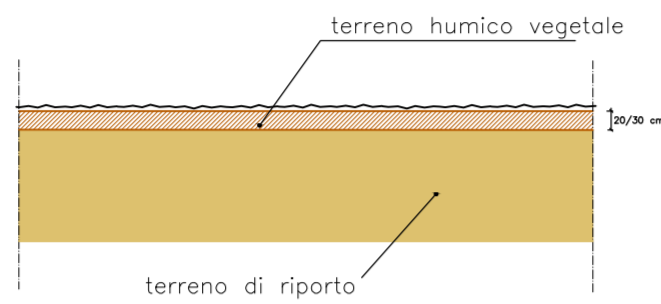


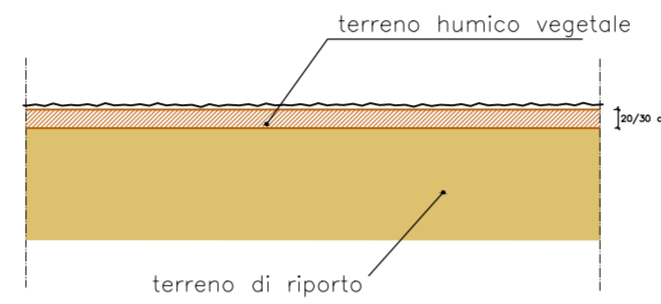
FASI DI LAVORAZIONE PER IL RIPRISTINO DEL SUOLO AGRARIO (P16.1)

FASI DI LAVORAZIONE PER LA RINATURALIZZAZIONE DELLE AREE DI CANTIERE (P16.2)

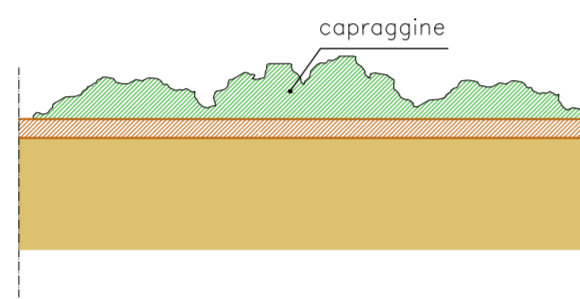
Fase 1  
RIPRISTINO DEL SUOLO AGRARIO



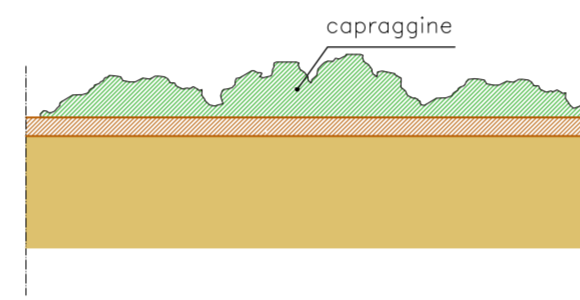
Fase 1  
RIPRISTINO DEL SUOLO AGRARIO




Fase 2  
SEMINA DELLA CAPRAGGINE




Fase 2  
SEMINA DELLA CAPRAGGINE



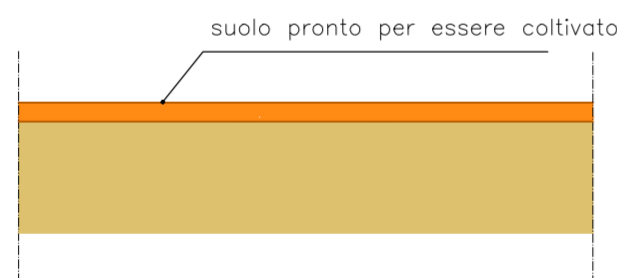
Fase 3  
SOVESCIO  
CON MEZZO MECCANICO



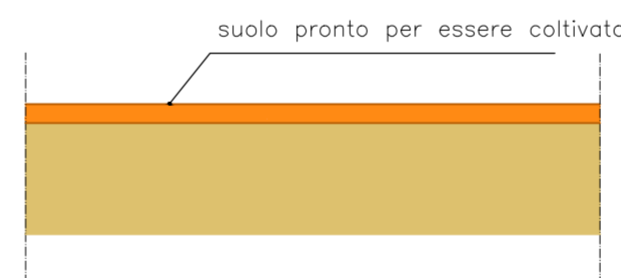
Fase 3  
SOVESCIO  
CON MEZZO MECCANICO



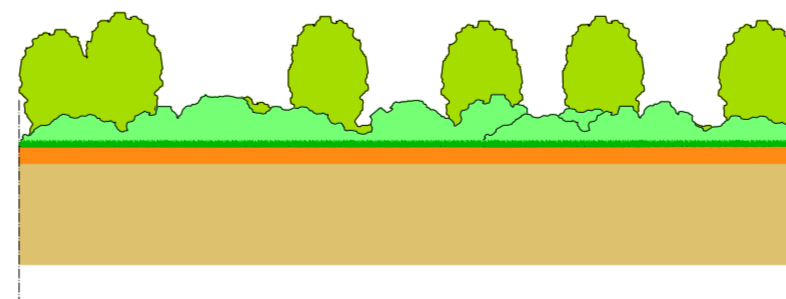
Fase 4  
SUOLO PRONTO PER ESSERE COLTIVATO



Fase 4  
SUOLO PRONTO PER ESSERE COLTIVATO



Fase 5  
PIANTUMAZIONE DI SPECIE ARBOREE E/O ARBUSTIVE (DA SCEGLIERE IN FUNZIONE DELLA VEGETAZIONE AL CONTORNO) DISPOSTE SECONDO I SESTI PRESENTI NEGLI ELABORATI 200D17MA0000PRT01B E 200D17MA0000PRT02B



ASSE VIARIO MARCHE-UMBRIA  
E QUADRILATERO DI PENETRAZIONE INTERNA  
MAXI LOTTO 2

LAVORI DI COMPLETAMENTO DELLA DIRETTRICE PERUGIA ANCONA:  
SS. 318 DI "VALFABBRICA", TRATTO PIANELLO - VALFABBRICA  
SS. 76 "VAL D'ESINO", TRATTI FOSSATO VICO - CANCELLI E ALBACINA - SERRA SAN QUIRICO  
"PEDEMONTANA DELLE MARCHE", TRATTO FABRIANO-MUCCIA-SFERCIA.

PROGETTO DEFINITIVO

<b>CONTRAENTE GENERALE:</b>  DIRPA 2 s.c.a.r.l.	<b>Il responsabile del Contraente Generale:</b> Ing. Federico Montanari	<b>Il responsabile Integrazioni delle Prestazioni Specialistiche:</b> Ing. Salvatore Lieto
--	--	---

**PROGETTAZIONE: Associazione Temporanea di Imprese**

<b>Mandataria:</b> PROGETTAZIONE GRANDI INFRASTRUTTURE PROGINS.p.A.	<b>Mandanti:</b> LOMBARDI SA INGEGNERI CONSULENTI, LOMBARDI-REICO INGEGNERIA S.r.l., SGAI s.r.l. di E.Forlani & C. Studio di Ingegneria e Geologia Applicata
---	--

<b>RESPONSABILE DELLA PROGETTAZIONE PER L'A.T.I.</b> Prof. Ing. Antonio Grimaldi <b>GEOLOGO</b> Dott. Geol. Fabrizio Pontoni <b>COORDINATORE DELLA SICUREZZA IN FASE DI PROGETTAZIONE</b> Ing. Michele Curiale			
---	--	--	--

<b>IL RESPONSABILE DEL PROCEDIMENTO</b> Ing. Giulio Petrizzelli	
--	--

<b>2.1.3 - PEDEMONTANA DELLE MARCHE</b> 3° stralcio funzionale: Castelraimondo nord - Castelraimondo sud 4° stralcio funzionale: Castelraimondo sud - innesto S.S.77 a Muccia <b>INTERVENTI DI INSERIMENTO PAESAGGISTICO E AMBIENTALE</b> Tipologie di sistemazione ambientale - Tav. 3 di 3	<b>SCALA:</b> varie
	<b>DATA:</b> Maggio 2017

Codice Unico di Progetto (CUP) F12C03000050021

Codice elaborato: 

Opera	Tratto	Settore	CEE	WBS	Id. doc.	N. prog.	Rev.
L0703	213	E18	MA0000	PRT03A			

  
Nome File: L0703213E18MA0000PRT3A

REV.	DATA	DESCRIZIONE	Redatto	Controllato	Approvato
A	Maggio 2017	Emissione esecutiva	Progin	S.Lieto	A Grimaldi
B					
C					